



УПРАВЛЕНИЕ АРХИТЕКТУРЫ,
ГОРОДСКОГО СТРОИТЕЛЬСТВА
И ЗЕМЛЕПОЛЬЗОВАНИЯ АДМИНИСТРАЦИИ
МУНИЦИПАЛЬНОГО ОБРАЗОВАНИЯ
ГОРОДСКОГО ОКРУГА «СЫКТЫВКАР»

«СЫКТЫВКАР» КАР КЫТШЫН
МУНИЦИПАЛЬНОЙ ЮКОНЛОН
АДМИНИСТРАЦИЯСА АРХИТЕКТУРАОН, КАР
СТРОИТОМОН ДА МУОН ВОДИТЧОМОН
ВЕСЬКОДЛАН

Редакция газеты
«Панорама столицы»

ул. Бабушкина, д. 22, г. Сыктывкар,
Республика Коми, 167000
тел./факс 24-27-62

E-mail: uaig@sykt.rkomi.ru

От _____ № _____

На № _____ от _____

В соответствии с требованиями ст. 39.42 Земельного кодекса РФ, прошу опубликовать на страницах газеты «Панорама столицы» за счет средств заявителя информацию следующего содержания:

Сообщение о возможном установлении публичного сервитута

Администрация муниципального образования городского округа «Сыктывкар» информирует, что в связи с обращением ПАО «Россети Северо-Запад» рассматривается ходатайство об установлении публичного сервитута муниципальные услуги от 03.05.2023 №№ 91-01/295273, 91-01/295278, 91-01/295280, 91-01/295286, 91-01/295289, 91-01/295293, 91-01/295309, 91-01/295313, 91-01/295316, 91-01/295317, 91-01/295320, 91-01/295322, 91-01/295325 в целях использования земель и земельных участков для эксплуатации объектов электросетевого хозяйства:

1. «ВЛ-10 кВ яч. 244 ПС "Восточная" - яч. 24 РП №1 г. Сыктывкар». Земельные участки, в отношении которых испрашивается публичный сервитут: 11:05:0000000:491, 11:05:0107001:38, 11:05:0107001:49, 11:05:0107001:96, 11:05:0107001:144, 11:05:0107001:151, 11:05:0107001:382, 11:05:0107001:590, 11:05:0107001:593, 11:05:0107001:837, 11:05:0107001:844, 11:05:0107001:872, 11:05:0107001:875, 11:05:0107001:886, 11:05:0107001:887, 11:05:0107001:899, 11:05:0107003:73, 11:05:0107003:76, 11:05:0107003:105, 11:05:0107003:126, 11:05:0107003:274, 11:05:0107003:350, 11:05:0107003:661, 11:05:0107003:662, 11:05:0107003:663, 11:05:0107003:664, 11:05:0107006:3, 11:05:0107006:656, 11:05:0107006:659, 11:05:0107006:661, 11:05:0107009:13, 11:05:0107009:79, 11:05:0107009:1365, 11:05:0107009:1370, земли расположенные в кадастровых кварталах 11:05:0107001, 11:05:0107003, 11:05:0107006, 11:05:0107009;

2. «ВЛ-0,4 кВ ф. "ул. 1-я Новосельская" ТП №35 г. Сыктывкар». Земельные участки, в отношении которых испрашивается публичный сервитут: 11:05:0105021:86, 11:05:0105021:5575, 11:05:0105021:6686, 11:05:0105021:6730, земли расположенные в кадастровом квартале 11:05:0105021;

3.«ВЛ-0,4 кВ ф. "ГСК-31 "Мотор" ТП №250 г. Сыктывкар». Земельные участки, в отношении которых испрашивается публичный сервитут: 11:05:0105021:57, 11:05:0105021:58, 11:05:0105021:88, 11:05:0105021:128,

11:05:0105021:167, земли расположенные в кадастровом квартале 11:05:0105021;

4. «ВЛ-0,4 кВ ф. «ул. Солнечная» ТП №710 пгт. Верхняя Максаковка». Земельные участки, в отношении которых испрашивается публичный сервитут: 11:05:0501004:88, 11:05:0501004:105, 11:05:0501004:124, 11:05:0501004:170,

11:05:0501004:241, 11:05:0501004:366, 11:05:0501004:668, 11:05:0501004:1320, 11:05:0501004:1323, 11:05:0501004:1324, 11:05:0501004:1325, 11:05:0501004:1342, 11:05:0501004:1372, 11:05:0501004:1383, земли расположенные в кадастровом квартале 11:05:0501004;

5. «ВЛ-0,4 кВ ф. "ул. Ключевая" КТП №714 пгт. В. Максаковка». Земельные участки, в отношении которых испрашивается публичный сервитут: 11:05:0501003:13, 11:05:0501003:17, 11:05:0501003:104, 11:05:0501003:145, 11:05:0501003:440, 11:05:0501003:935, 11:05:0501003:938, 11:05:0501007:61, 11:05:0501007:1060, земли расположенные в кадастровых кварталах 11:05:0501003, 11:05:0501007;

6. «ВЛ-0,4 кВ ф. «Жилой квартал» КТП №1045 пгт. В.Максаковка». Земельные участки, в отношении которых испрашивается публичный сервитут: 11:05:0501007:52, 11:05:0501007:57, 11:05:0501007:1051, 11:05:0501007:1071, 11:05:0501007:1072, земли расположенные в кадастровом квартале 11:05:0501007;

7. «ВЛ-0,4 кВ ф. «Амбулатория» КТП №1045 пгт. В.Максаковка». Земельные участки, в отношении которых испрашивается публичный сервитут: 11:05:0501006:57, 11:05:0501006:335, 11:05:0501006:336, 11:05:0501006:566, 11:05:0501006:685, 11:05:0501006:719, 11:05:0501007:1051, 11:05:0501007:1062, земли расположенные в кадастровых кварталах 11:05:0501006, 11:05:0501007;

8. ВЛ-0,4 кВ ф. «Общественная правая» КТП №726 пгт. В. Максаковка». Земельные участки, в отношении которых испрашивается публичный сервитут: 11:05:0501004:135, 11:05:0501004:222, 11:05:0501004:223, 11:05:0501004:224, 11:05:0501004:225, 11:05:0501004:226, 11:05:0501004:353, 11:05:0501004:1315, 11:05:0501004:1316, 11:05:0501004:1376, 11:05:0501004:1377, 11:05:0501004:1378, 11:05:0501004:1389, земли расположенные в кадастровом квартале 11:05:0501004;

9. «ВЛ-0,4 кВ ф. «Клубный переулок» ТП №735 пгт. Краснозатонский». Земельные участки, в отношении которых испрашивается публичный сервитут: 11:05:0000000:466, 11:05:0401011:1509, 11:05:0401012:10, 11:05:0401012:27, 11:05:0401012:29, 11:05:0401012:30, 11:05:0401012:41, 11:05:0401012:43, 11:05:0401012:45, 11:05:0401012:46, 11:05:0401012:47, 11:05:0401012:48, 11:05:0401012:58, 11:05:0401012:59, 11:05:0401012:737, 11:05:0401012:740, 11:05:0401012:742, 11:05:0401012:749, земли расположенные в кадастровых кварталах 11:05:0401011, 11:05:0401012;

10. «ВКЛ-0,4 кВ ф. «ул. Судостроительная - Тракторная» ТП №735 пгт. Краснозатонский». Земельные участки, в отношении которых испрашивается публичный сервитут: 11:05:0401012:10, 11:05:0401012:16, 11:05:0401012:17, 11:05:0401012:18, 11:05:0401012:19, 11:05:0401012:48, 11:05:0401012:725, 11:05:0401012:728, 11:05:0401012:734, 11:05:0401012:742, земли расположенные в кадастровом квартале 11:05:0401012;

11. «ВЛ-0,4 кВ ф. «ул. Калиновская» ТП №736 пгт. Краснозатонский». Земельные участки, в отношении которых испрашивается публичный сервитут: 11:05:0401002:26, 11:05:0401002:775, 11:05:0401002:776, 11:05:0401002:777, 11:05:0401002:822, 11:05:0401013:4, 11:05:0401013:14, 11:05:0401013:26, 11:05:0401013:29, 11:05:0401013:31, 11:05:0401013:43, 11:05:0401013:47,

11:05:0401013:87, 11:05:0401013:88, 11:05:0401013:90, 11:05:0401013:112, 11:05:0401013:48, 11:05:0401013:86, 11:05:0401013:534, 11:05:0401013:535, 11:05:0401013:543, 11:05:0401013:546, 11:05:0401013:547, земли расположенные в кадастровых кварталах 11:05:0401002, 11:05:0401013;

12. ВЛ-0,4 кВ ф. «Плотницкий переулок» ТП №740 пгт. Краснозатонский». Земельные участки, в отношении которых испрашивается публичный сервитут: 11:05:0401002:1, 11:05:0401002:56, 11:05:0401002:58, 11:05:0401002:261, 11:05:0401002:263, 11:05:0401002:753, 11:05:0401002:775, 11:05:0401010:8, 11:05:0401010:16, 11:05:0401010:23, 11:05:0401010:1180, 11:05:0401010:1181, 11:05:0401010:1185, 11:05:0401010:1186, 11:05:0401010:1213, земли расположенные в кадастровых кварталах 11:05:0401002, 11:05:0401010;

13. «ВЛ-0,4 кВ ф. «ул. Кузнечная» КТП №743 пгт. Краснозатонский». Земельные участки, в отношении которых испрашивается публичный сервитут: 11:05:0401003:22, 11:05:0401003:74, 11:05:0401003:86, 11:05:0401003:88, 11:05:0401003:90, 11:05:0401003:92, 11:05:0401003:97, 11:05:0401003:99, 11:05:0401003:100, 11:05:0401003:101, 11:05:0401003:103, 11:05:0401003:180, 11:05:0401003:528, 11:05:0401003:567, 11:05:0401003:600, 11:05:0401003:842, 11:05:0401003:863, 11:05:0401003:868, 11:05:0401003:877, 11:05:0401003:887, 11:05:0401003:888, 11:05:0401003:930, земли расположенные в кадастровом квартале 11:05:0401003;

14. «ВЛ-0,4 кВ ф. «Кузнечный проезд» КТП №743 пгт. Краснозатонский». Земельные участки, в отношении которых испрашивается публичный сервитут: 11:05:0401003:25, 11:05:0401003:65, 11:05:0401003:81, 11:05:0401003:168, 11:05:0401003:533, 11:05:0401003:567, 11:05:0401003:865, 11:05:0401003:868, 11:05:0401003:873, 11:05:0401003:887, 11:05:0401003:888, 11:05:0401003:930, 11:05:0401003:935, земли расположенные в кадастровом квартале 11:05:0401003;

15. «ВЛ-0,4 кВ ТП №858 ф. «Пожарное депо» п. Седкыркеш». Земельный участок, в отношении которого испрашивается публичный сервитут: 11:05:0301001:30, земли расположенные в кадастровом квартале 11:05:0301001;

16. «ВЛ-0,4 кВ ТП №858 фидер «Библиотека» п. Седкыркеш». Земельные участки, в отношении которых испрашивается публичный сервитут: 11:05:0301001:13, 11:05:0301001:30, 11:05:0301001:1114, земли расположенные в кадастровом квартале 11:05:0301001;

17. «ВЛ-0,4 кВ ф. "Нефтебаза" КТП №738 пгт. Краснозатонский». Земельные участки, в отношении которых испрашивается публичный сервитут: 11:05:0000000:988, 11:05:0401013:2, 11:05:0401013:22, 11:05:0401013:35, 11:05:0401013:39, 11:05:0401013:53, 11:05:0401013:67, 11:05:0401013:68, 11:05:0401013:73, 11:05:0401013:98, 11:05:0401013:126, 11:05:0401013:132, 11:05:0401013:301, 11:05:0401013:361, 11:05:0401013:374, 11:05:0401013:518, 11:05:0401013:12, 11:05:0401013:17, 11:05:0401013:52, 11:05:0401013:75, 11:05:0401013:529, 11:05:0401013:53, 11:05:0401013:535, 11:05:0401013:537, 11:05:0401013:544, 11:05:0401013:549, 11:05:0401013:550, земли расположенные в кадастровом квартале 11:05:0401013;

18. «ВКЛ-0,4 кВ ф. 4 РП «Максаковка» пгт. Верхняя Максаковка». Земельные участки, в отношении которых испрашивается публичный сервитут: 11:05:0000000:621, 11:05:0000000:1031, 11:05:0000000:1083, 11:05:0804003:17, 11:05:0804003:201, земли расположенные в кадастровом квартале 11:05:0804003;

19. «ВЛ-0,4 кВ ф. «ул. О. Кошевого – ул. Приозерная» КТП №701 п. Выльтыдор»

Земельные участки, в отношении которых испрашивается публичный сервитут: 11:05:0501001:41, 11:05:0501001:42, 11:05:0501001:51, 11:05:0501001:55, 11:05:0501001:295, 11:05:0501001:414, 11:05:0501001:415, 11:05:0501001:16,

11:05:0501001:17, 11:05:0501001:18, 11:05:0501001:19, 11:05:0501001:28,
11:05:0501001:553, 11:05:0501001:557, 11:05:0501001:559, 11:05:0501001:560,
11:05:0501001:561, земли расположенные в кадастровом квартале 11:05:0501001;

20. «ВЛ-0,4 кВ ф. "Народная - Трактовая" ТП №758 пгт. Краснозатонский». Земельные участки, в отношении которых испрашивается публичный сервитут: 11:05:0000000:97, 11:05:0401011:4, 11:05:0401011:6, 11:05:0401011:8, 11:05:0401011:9, 11:05:0401011:11, 11:05:0401011:21, 11:05:0401011:22, 11:05:0401011:42, 11:05:0401011:43, 11:05:0401011:52, 11:05:0401011:55, 11:05:0401011:1374, 11:05:0401011:1376, 11:05:0401011:1492, 11:05:0401011:1501, 11:05:0401011:1502, 11:05:0401011:1503, 11:05:0401011:1507, 11:05:0401011:1508, 11:05:0401011:1509, 11:05:0401011:1510, 11:05:0401011:1511, земли расположенные в кадастровом квартале 11:05:0401011;

21. «ВЛ-0,4 кВ ф. "ул. Лесосплавная" КТП №714 пгт. В. Максаковка». Земельные участки, в отношении которых испрашивается публичный сервитут: 11:05:0501003:13, 11:05:0501003:17, 11:05:0501003:79, 11:05:0501003:104, 11:05:0501003:145, 11:05:0501003:440, 11:05:0501003:935, 11:05:0501003:938, 11:05:0501003:942, 11:05:0501007:19, 11:05:0501007:21, 11:05:0501007:22, 11:05:0501007:23, 11:05:0501007:61, 11:05:0501007:63, 11:05:0501007:65, 11:05:0501007:1039, 11:05:0501007:1041, 11:05:0501007:1060, земли расположенные в кадастровых кварталах 11:05:0501003, 11:05:0501007;

22. «ВЛ-0,4 кВ ф. "Хвойная-Кузнечная" КТП №743 пгт. Краснозатонский». Земельные участки, в отношении которых испрашивается публичный сервитут: 11:05:0401003:25, 11:05:0401003:44, 11:05:0401003:71, 11:05:0401003:72, 11:05:0401003:78, 11:05:0401003:126, 11:05:0401003:168, 11:05:0401003:467, 11:05:0401003:533, 11:05:0401003:580, 11:05:0401003:846, 11:05:0401003:868, 11:05:0401003:875, 11:05:0401003:879, 11:05:0401003:883, 11:05:0401003:887, 11:05:0401003:888, 11:05:0401003:931, 11:05:0401003:935, земли расположенные в кадастровом квартале 11:05:0401003;

23. «ВЛ-0,4 кВ ф. "ул. Общественная – ул. Ольховая" КТП №726 пгт. Верхняя Максаковка». Земельные участки, в отношении которых испрашивается публичный сервитут: 11:05:0501004:24, 11:05:0501004:26, 11:05:0501004:34, 11:05:0501004:68, 11:05:0501004:116, 11:05:0501004:131, 11:05:0501004:135, 11:05:0501004:143, 11:05:0501004:261, 11:05:0501004:353, 11:05:0501004:355, 11:05:0501004:895, 11:05:0501004:1157, 11:05:0501004:1158, 11:05:0501004:1290, 11:05:0501004:1292, 11:05:0501004:1309, 11:05:0501004:1376, 11:05:0501004:1379, 11:05:0501004:1389, земли расположенные в кадастровом квартале 11:05:0501004;

24. «ВЛ-0,4 кВ ф. "ул. Белинского" ТП №736 пгт. Краснозатонский». Земельные участки, в отношении которых испрашивается публичный сервитут: 11:05:0401002:26, 11:05:0401002:775, 11:05:0401002:776, 11:05:0401012:2, 11:05:0401012:7, 11:05:0401012:15, 11:05:0401012:20, 11:05:0401012:55, 11:05:0401012:62, 11:05:0401012:727, 11:05:0401012:730, 11:05:0401012:731, 11:05:0401012:739, 11:05:0401012:748, 11:05:0401013:113, 11:05:0401013:114, 11:05:0401013:122, 11:05:0401013:307, 11:05:0401013:96, 11:05:0401013:97, 11:05:0401013:125, 11:05:0401013:527, 11:05:0401013:534, земли расположенные в кадастровых кварталах 11:05:0401002, 11:05:0401012, 11:05:0401013;

25. «ВЛ-0,4 кВ ф. "Квартальный проезд" ТП №736 пгт. Краснозатонский». Земельные участки, в отношении которых испрашивается публичный сервитут: 11:05:0000000:988, 11:05:0401002:26, 11:05:0401002:775, 11:05:0401002:776, 11:05:0401013:16, 11:05:0401013:34, 11:05:0401013:36, 11:05:0401013:58, 11:05:0401013:61, 11:05:0401013:62, 11:05:0401013:63, 11:05:0401013:64, 11:05:0401013:65, 11:05:0401013:105, 11:05:0401013:134, 11:05:0401013:358, 11:05:0401013:381, 11:05:0401013:382, 11:05:0401013:534, 11:05:0401013:541,

11:05:0401013:542, 11:05:0401013:545, земли расположенные в кадастровых кварталах 11:05:0401002, 11:05:0401013;

26. «ВЛ-0,4 кВ ф. "Арбалит" КТП №727 пгт. В. Максаковка». Земельные участки, в отношении которых испрашивается публичный сервитут: 11:05:0501007:25, 11:05:0501007:27, 11:05:0501007:1045, 11:05:0501007:1060, земли расположенные в кадастровом квартале 11:05:0501007;

27. «ВЛ-0,4 кВ ф. "Зеленая-левая" КТП №721 пгт. Верхняя Максаковка». Земельные участки, в отношении которых испрашивается публичный сервитут: 11:05:0000000:622, 11:05:0501003:1, 11:05:0501003:5, 11:05:0501003:14, 11:05:0501003:27, 11:05:0501003:28, 11:05:0501003:54, 11:05:0501003:60, 11:05:0501003:62, 11:05:0501003:63, 11:05:0501003:64, 11:05:0501003:441, 11:05:0501003:590, 11:05:0501003:591, 11:05:0501003:768, 11:05:0501003:794, 11:05:0501003:910, 11:05:0501003:912, 11:05:0501003:915, 11:05:0501003:916, 11:05:0501003:917, 11:05:0501003:927, 11:05:0501003:928, 11:05:0501003:929, 11:05:0501003:939, 11:05:0501003:940, 11:05:0501003:945, земли расположенные в кадастровом квартале 11:05:0501003;

28. «ВКЛ-0,4 кВ КТП №711 – кабельная сборка №1 ул. Мича-Яг, д. 9 пгт. В.Максаковка». Земельные участки, в отношении которых испрашивается публичный сервитут: 11:05:0501003:4, 11:05:0501003:146, 11:05:0501003:445, 11:05:0501003:913, 11:05:0501003:944, земли расположенные в кадастровом квартале 11:05:0501003;

29. «ВКЛ-0,4 кВ КТП №711 – кабельная сборка №3 ул. Мича-Яг, д. 9/1 пгт. В.Максаковка». Земельные участки, в отношении которых испрашивается публичный сервитут: 11:05:0501003:146, 11:05:0501003:445, 11:05:0501003:913, 11:05:0501003:944, земли расположенные в кадастровом квартале 11:05:0501003;

30. «ВКЛ-0,4 кВ ф. 1 2КТПк №712 пгт. Верхняя Максаковка». Земельные участки, в отношении которых испрашивается публичный сервитут: 11:05:0000000:360, 11:05:0501003:407, 11:05:0501003:931, 11:05:0501003:948, 11:05:0501005:8, 11:05:0501005:30, земли расположенные в кадастровых кварталах 11:05:0501003, 11:05:0501005.

31. «КТП тупиковая - 630/10/0,4 кВ №745 пгт. Краснозатонский». Земельные участки, в отношении которых испрашивается публичный сервитут: 11:05:0401007:130, 11:05:0401007:1837, 11:05:0401007:1853, земли расположенные в кадастровом квартале 11:05:0401007;

32. «КТП тупиковая 400/10/0,4 кВ №777 по ул. Новозатонская, д. 27 в пгт. Краснозатонский с центром питания яч. 616, 603 ПС 110/10». Земельные участки, в отношении которых испрашивается публичный сервитут: 11:05:0000000:613, 11:05:0000000:907, 11:05:0401005:28, 11:05:0401005:66, земли расположенные в кадастровом квартале 11:05:0401005;

33. ВЛ-0,4 кВ ф. «ул. Снежная - ул. Общественная» КТП №709 пгт. Верхняя Максаковка». Земельные участки, в отношении которых испрашивается публичный сервитут: 11:05:0000000:109, 11:05:0000000:110, 11:05:0501004:233, 11:05:0501004:234, 11:05:0501004:1008, 11:05:0501004:1321, 11:05:0501004:1329, 11:05:0501006:5, 11:05:0501006:8, 11:05:0501006:23, 11:05:0501006:24, 11:05:0501006:30, 11:05:0501006:31, 11:05:0501006:32, 11:05:0501006:33, 11:05:0501006:34, 11:05:0501006:38, 11:05:0501006:43, 11:05:0501006:45, 11:05:0501006:51, 11:05:0501006:52, 11:05:0501006:562, 11:05:0501006:563, 11:05:0501006:700, 11:05:0501006:701, 11:05:0501006:711, 11:05:0501006:713, 11:05:0501006:720, 11:05:0501006:721, земли расположенные в кадастровых кварталах 11:05:0501004, 11:05:0501006;

34. «ВЛ-0,4 кВ ф. "ул. Солнечная" КТП №725 пгт. В. Максаковка». Земельные участки, в отношении которых испрашивается публичный сервитут:

11:05:0501004:6, 11:05:0501004:7, 11:05:0501004:14, 11:05:0501004:19,
11:05:0501004:29, 11:05:0501004:69, 11:05:0501004:128, 11:05:0501004:141,
11:05:0501004:144, 11:05:0501004:151, 11:05:0501004:163, 11:05:0501004:271,
11:05:0501004:354, 11:05:0501004:366, 11:05:0501004:369, 11:05:0501004:1228,
11:05:0501004:1295, 11:05:0501004:1342, 11:05:0501004:1344, 11:05:0501004:1345,
11:05:0501004:1347, 11:05:0501004:1353, 11:05:0501004:1354, земли
расположенные в кадастровом квартале 11:05:0501004;

35. «ВЛ-0,4 кВ ф. "ул. Техническая" КТП №743 пгт. Краснозатонский». Земельные участки, в отношении которых испрашивается публичный сервитут: 11:05:0401003:41, 11:05:0401003:50, 11:05:0401003:69, 11:05:0401003:98, 11:05:0401003:128, 11:05:0401003:129, 11:05:0401003:130, 11:05:0401003:131, 11:05:0401003:132, 11:05:0401003:135, 11:05:0401003:138, 11:05:0401003:139, 11:05:0401003:149, 11:05:0401003:156, 11:05:0401003:168, 11:05:0401003:175, 11:05:0401003:184, 11:05:0401003:463, 11:05:0401003:465, 11:05:0401003:478, 11:05:0401003:527, 11:05:0401003:563, 11:05:0401003:877, 11:05:0401003:880, 11:05:0401003:882, 11:05:0401003:887, 11:05:0401003:888, 11:05:0401003:889, 11:05:0401003:890, 11:05:0401003:896, 11:05:0401003:912, земли расположенные в кадастровом квартале 11:05:0401003;

36. «ВЛ-0,4 кВ ф. "ул. Трактовая" КТП №738 пгт. Краснозатонский». Земельные участки, в отношении которых испрашивается публичный сервитут: 11:05:0401013:3, 11:05:0401013:23, 11:05:0401013:80, 11:05:0401013:81, 11:05:0401013:82, 11:05:0401013:84, 11:05:0401013:85, 11:05:0401013:100, 11:05:0401013:364, 11:05:0401013:506, земли расположенные в кадастровом квартале 11:05:0401013;

37. «ВЛ-0,4 кВ ф. "ул. Трудовая" ТП №736 пгт. Краснозатонский». Земельные участки, в отношении которых испрашивается публичный сервитут: 11:05:0000000:988, 11:05:0401002:26, 11:05:0401002:775, 11:05:0401002:776, 11:05:0401002:822, 11:05:0401013:14, 11:05:0401013:20, 11:05:0401013:21, 11:05:0401013:47, 11:05:0401013:313, 11:05:0401013:370, 11:05:0401013:502, земли расположенные в кадастровых кварталах 11:05:0401002, 11:05:0401013;

38. «ВЛ-0,4 кВ ф. "ул. Ухтинская-правая" КТП №755 пгт. Краснозатонский». Земельные участки, в отношении которых испрашивается публичный сервитут: 11:05:0000000:97, 11:05:0401011:25, 11:05:0401011:26, 11:05:0401011:27, 11:05:0401011:28, 11:05:0401011:33, 11:05:0401011:34, 11:05:0401011:35, 11:05:0401011:36, 11:05:0401011:37, 11:05:0401011:38, 11:05:0401011:44, 11:05:0401011:1496, 11:05:0401011:1497, 11:05:0401011:1505, 11:05:0401011:1506, 11:05:0401011:1512, 11:05:0401011:1513, земли расположенные в кадастровом квартале 11:05:0401011;

39. «ВЛ-0,4 кВ ф. "ул. Флотская-Краснозатонская" КТП №754 пгт. Краснозатонский». Земельные участки, в отношении которых испрашивается публичный сервитут: 11:05:0401008:2, 11:05:0401008:4, 11:05:0401008:13, 11:05:0401008:27, 11:05:0401008:34, 11:05:0401008:48, 11:05:0401008:90, 11:05:0401008:251, 11:05:0401008:411, 11:05:0401008:422, 11:05:0401008:426, 11:05:0401008:432, 11:05:0401008:436, земли расположенные в кадастровом квартале 11:05:0401008;

40. «ВЛ-0,4 кВ ф. "Хвойная левая" КТП №743 пгт. Краснозатонский». Земельные участки, в отношении которых испрашивается публичный сервитут: 11:05:0401003:1, 11:05:0401003:32, 11:05:0401003:52, 11:05:0401003:164, 11:05:0401003:476, 11:05:0401003:502, 11:05:0401003:539, 11:05:0401003:553, 11:05:0401003:799, 11:05:0401003:818, 11:05:0401003:837, 11:05:0401003:851, 11:05:0401003:853, 11:05:0401003:856, 11:05:0401003:879, 11:05:0401003:887, 11:05:0401003:888, 11:05:0401003:898, 11:05:0401003:900, 11:05:0401003:911,

11:05:0401003:913, 11:05:0401003:917, 11:05:0401003:921, 11:05:0401003:928,
11:05:0401003:935, земли расположенные в кадастровом квартале 11:05:0401003;

41. «ВЛ-0,4 кВ ф. "Хвойная левая-2" КТП №743 пгт. Краснозатонский»
Земельные участки, в отношении которых испрашивается публичный сервитут:
11:05:0401003:33, 11:05:0401003:51, 11:05:0401003:52, 11:05:0401003:53,
11:05:0401003:64, 11:05:0401003:154, 11:05:0401003:587, 11:05:0401003:588,
11:05:0401003:799, 11:05:0401003:851, 11:05:0401003:852, 11:05:0401003:853,
11:05:0401003:854, 11:05:0401003:864, 11:05:0401003:879, 11:05:0401003:886,
11:05:0401003:887, 11:05:0401003:888, 11:05:0401003:893, 11:05:0401003:895,
11:05:0401003:902, 11:05:0401003:934, 11:05:0401003:935, земли расположенные в
кадастровом квартале 11:05:0401003;

42. «ВЛ-0,4 кВ ф. "Хвойная правая" КТП №743 пгт. Краснозатонский».
Земельные участки, в отношении которых испрашивается публичный сервитут:
11:05:0401003:12, 11:05:0401003:28, 11:05:0401003:40, 11:05:0401003:52,
11:05:0401003:191, 11:05:0401003:203, 11:05:0401003:204, 11:05:0401003:593,
11:05:0401003:845, 11:05:0401003:853, 11:05:0401003:856, 11:05:0401003:874,
11:05:0401003:877, 11:05:0401003:879, 11:05:0401003:887, 11:05:0401003:888,
11:05:0401003:894, 11:05:0401003:909, 11:05:0401003:935, земли расположенные в
кадастровом квартале 11:05:0401003;

43. ВЛ-0,4 кВ ф. "Чадаева-1" КТП №742 пгт. Краснозатонский». Земельные
участки, в отношении которых испрашивается публичный сервитут:
11:05:0401002:772, 11:05:0401003:171, 11:05:0401003:870, 11:05:0401003:872,
11:05:0401008:12, 11:05:0401008:49, 11:05:0401008:50, 11:05:0401008:52,
11:05:0401008:66, 11:05:0401008:80, 11:05:0401008:192, 11:05:0401008:193,
11:05:0401008:194, 11:05:0401008:195, 11:05:0401008:254, 11:05:0401008:384,
11:05:0401008:413, 11:05:0401008:415, 11:05:0401008:421, 11:05:0401008:424,
11:05:0401008:430, 11:05:0401008:433, 11:05:0401008:437, земли расположенные в
кадастровых кварталах 11:05:0401001, 11:05:0401002, 11:05:0401003,
11:05:0401008;

44. «ВЛ-0,4 кВ ф. "Чадаева-2" ТП №742 п.г.т. Краснозатонский». Земельные
участки, в отношении которых испрашивается публичный сервитут:
11:05:0401002:772, 11:05:0401003:872, 11:05:0401008:12, 11:05:0401008:16,
11:05:0401008:18, 11:05:0401008:22, 11:05:0401008:23, 11:05:0401008:49,
11:05:0401008:50, 11:05:0401008:52, 11:05:0401008:53, 11:05:0401008:54,
11:05:0401008:55, 11:05:0401008:66, 11:05:0401008:80, 11:05:0401008:86,
11:05:0401008:192, 11:05:0401008:193, 11:05:0401008:194, 11:05:0401008:195,
11:05:0401008:243, 11:05:0401008:254, 11:05:0401008:266, 11:05:0401008:384,
11:05:0401008:396, 11:05:0401008:413, 11:05:0401008:415, 11:05:0401008:416,
11:05:0401008:421, 11:05:0401008:424, 11:05:0401008:425, 11:05:0401008:429,
11:05:0401008:430, 11:05:0401008:433, 11:05:0401008:437, земли расположенные в
кадастровых кварталах 11:05:0401001, 11:05:0401002, 11:05:0401003,
11:05:0401008;

45. «ВЛ-0,4 кВ ф. «Шордор-левая» КТП №724 пгт. Верхняя Максаковка».
Земельные участки, в отношении которых испрашивается публичный сервитут:
11:05:0000000:623, 11:05:0501004:12, 11:05:0501004:16, 11:05:0501004:20,
11:05:0501004:36, 11:05:0501004:57, 11:05:0501004:81, 11:05:0501004:104,
11:05:0501004:109, 11:05:0501004:114, 11:05:0501004:117, 11:05:0501004:137,
11:05:0501004:154, 11:05:0501004:161, 11:05:0501004:162, 11:05:0501004:167,
11:05:0501004:177, 11:05:0501004:188, 11:05:0501004:193, 11:05:0501004:242,
11:05:0501004:257, 11:05:0501004:290, 11:05:0501004:364, 11:05:0501004:1006,
11:05:0501004:1299, 11:05:0501004:1355, 11:05:0501004:1370, 11:05:0501004:1371,

11:05:0501004:1373, 11:05:0501004:1386, 11:05:0501004:1394, 11:05:0501004:1404, 11:05:0501004:1432, земли расположенные в кадастровом квартале 11:05:0501004;

46. «ВЛ-0,4 кВ ф. «Шордор – левая» КТП №725 пгт. Верхняя Максаковка».

Земельные участки, в отношении которых испрашивается публичный сервитут: 11:05:0000000:623, 11:05:0501004:37, 11:05:0501004:54, 11:05:0501004:61, 11:05:0501004:67, 11:05:0501004:79, 11:05:0501004:87, 11:05:0501004:90, 11:05:0501004:95, 11:05:0501004:112, 11:05:0501004:118, 11:05:0501004:121, 11:05:0501004:122, 11:05:0501004:126, 11:05:0501004:134, 11:05:0501004:147, 11:05:0501004:163, 11:05:0501004:179, 11:05:0501004:200, 11:05:0501004:221, 11:05:0501004:267, 11:05:0501004:289, 11:05:0501004:354, 11:05:0501004:622, 11:05:0501004:1246, 11:05:0501004:1248, 11:05:0501004:1293, 11:05:0501004:1354, 11:05:0501004:1355, 11:05:0501004:1369, 11:05:0501004:1373, 11:05:0501004:1374, 11:05:0501004:1375, 11:05:0501004:1402, земли расположенные в кадастровых кварталах 11:05:0501004;

47. «ВЛ-0,4 кВ ф. "Шордор - правая" КТП №724 пгт. В. Максаковка».

Земельные участки, в отношении которых испрашивается публичный сервитут: 11:05:0000000:623, 11:05:0501004:17, 11:05:0501004:33, 11:05:0501004:45, 11:05:0501004:55, 11:05:0501004:83, 11:05:0501004:115, 11:05:0501004:132, 11:05:0501004:146, 11:05:0501004:158, 11:05:0501004:162, 11:05:0501004:192, 11:05:0501004:251, 11:05:0501004:364, 11:05:0501004:615, 11:05:0501004:1288, 11:05:0501004:1355, 11:05:0501004:1373, 11:05:0501004:1376, 11:05:0501004:1386, 11:05:0501004:1394, земли расположенные в кадастровом квартале 11:05:0501004;

48. «ВЛ-0,4 кВ ф. "Шордор - правая" КТП №725 пгт. В. Максаковка».

Земельные участки, в отношении которых испрашивается публичный сервитут: 11:05:0000000:623, 11:05:0501004:15, 11:05:0501004:36, 11:05:0501004:40, 11:05:0501004:78, 11:05:0501004:145, 11:05:0501004:156, 11:05:0501004:159, 11:05:0501004:163, 11:05:0501004:173, 11:05:0501004:178, 11:05:0501004:179, 11:05:0501004:180, 11:05:0501004:181, 11:05:0501004:186, 11:05:0501004:188, 11:05:0501004:221, 11:05:0501004:242, 11:05:0501004:243, 11:05:0501004:354, 11:05:0501004:357, 11:05:0501004:1354, 11:05:0501004:1355, 11:05:0501004:1371, 11:05:0501004:1374, 11:05:0501004:1432, земли расположенные в кадастровом квартале 11:05:0501004;

49. «ВЛ-0,4 кВ ф. 1 КТП №401 г. Сыктывкар». Земельные участки, в отношении которых испрашивается публичный сервитут: 11:05:0000000:824, 11:05:0807001:3, 11:05:0807001:4, 11:05:0807001:5, 11:05:0807001:6, 11:05:0807001:8, 11:05:0807001:10, 11:05:0807001:21, 11:05:0807001:22, 11:05:0807001:24, 11:05:0807001:26, 11:05:0807001:29, 11:05:0807001:30, 11:05:0807001:31, 11:05:0807001:33, 11:05:0807001:34, 11:05:0807001:36, 11:05:0807001:38, 11:05:0807001:40, 11:05:0807001:41, 11:05:0807001:42, 11:05:0807001:44, 11:05:0807001:45, 11:05:0807001:46, 11:05:0807001:47, 11:05:0807001:62, 11:05:0807001:63, 11:05:0807001:64, 11:05:0807001:66, земли расположенные в кадастровом квартале 11:05:0807001;

50. «ВЛ-0,4 кВ ф. 1 КТП №6187 пгт. В. Максаковка». Земельные участки, в отношении которых испрашивается публичный сервитут: 11:05:0000000:1083, 11:05:0804001:22, 11:05:0804001:26, 11:05:0804001:32, 11:05:0804001:35, 11:05:0804001:238, 11:05:0804001:403, 11:05:0804001:404, земли расположенные в кадастровом квартале 11:05:0804001;

51. «ВЛ-0,4 кВ ф. 1 КТП №703 пгт. В. Максаковка». Земельные участки, в отношении которых испрашивается публичный сервитут: 11:05:0501008:23, 11:05:0501008:46, 11:05:0501008:61, 11:05:0501008:67, 11:05:0501008:91, 11:05:0501008:98, 11:05:0501008:145, 11:05:0501008:179, 11:05:0501008:354, земли расположенные в кадастровом квартале 11:05:0501008;

52. «ВЛ-0,4 кВ ф. 1 КТП №709 пгт. В. Максаковка». Земельные участки, в отношении которых испрашивается публичный сервитут: 11:05:0501006:45, 11:05:0501006:51, 11:05:0501006:720, 11:05:0501006:721, земли расположенные в кадастровом квартале 11:05:0501006;
53. «ВЛ-0,4 кВ ф. 1 КТП №723 пгт. В. Максаковка». Земельные участки, в отношении которых испрашивается публичный сервитут: 11:05:0000000:622, 11:05:0501003:121, 11:05:0501003:123, 11:05:0501003:132, 11:05:0501003:133, 11:05:0501003:134, 11:05:0501003:135, 11:05:0501003:144, 11:05:0501003:150, 11:05:0501003:438, 11:05:0501003:929, 11:05:0501003:939, 11:05:0501003:940, 11:05:0501003:947, земли расположенные в кадастровом квартале 11:05:0501003;
54. «ВЛ-0,4 кВ ф. 1 КТП №769 г. Сыктывкар». Земельные участки, в отношении которых испрашивается публичный сервитут: 11:05:0401007:511, 11:05:0401007:600, 11:05:0401007:816, 11:05:0401007:851, 11:05:0401007:1838, земли расположенные в кадастровом квартале 11:05:0401007;
55. «ВЛ-0,4 кВ ф. 1 КТП №781 пгт. В.Максаковка». Земельные участки, в отношении которых испрашивается публичный сервитут: 11:05:0501005:291, 11:05:0501005:293, 11:05:0501005:298, 11:05:0501005:414, 11:05:0501005:573, 11:05:0501005:575, земли расположенные в кадастровом квартале 11:05:0501005;
56. «ВЛ-0,4 кВ ф. 1 КТП №783 мкр. Шор-дор-2 пгт. Верхняя Максаковка». Земельный участок, в отношении которого испрашивается публичный сервитут: 11:05:0501005:287, земли расположенные в кадастровом квартале 11:05:0501005;
57. «ВЛ-0,4 кВ ф. 1 КТП №784 пгт. Верхняя Максаковка». Земельные участки, в отношении которых испрашивается публичный сервитут: 11:05:0501005:285, 11:05:0501005:299, 11:05:0501005:301, 11:05:0501005:302, 11:05:0501005:328, 11:05:0501005:333, земли расположенные в кадастровом квартале 11:05:0501005;
58. «ВЛ-0,4 кВ ф. 1 КТП №785 пгт. В.Максаковка». Земельные участки, в отношении которых испрашивается публичный сервитут: 11:05:0501005:290, 11:05:0501005:295, 11:05:0501005:299, 11:05:0501005:327, земли расположенные в кадастровом квартале 11:05:0501005;
59. «ВЛ-0,4 кВ ф. 1 КТП №787 пгт. Верхняя Максаковка». Земельные участки, в отношении которых испрашивается публичный сервитут: 11:05:0501005:50, 11:05:0501005:222, 11:05:0501005:290, 11:05:0501005:301, 11:05:0501005:326, земли расположенные в кадастровом квартале 11:05:0501005;
60. «ВЛ-0,4 кВ ф. 1 КТП №788 пгт. В.Максаковка». Земельные участки, в отношении которых испрашивается публичный сервитут: 11:05:0000000:621, 11:05:0000000:1031, 11:05:0000000:1083, 11:05:0000000:1086, 11:05:0804003:6, 11:05:0809001:254, 11:05:0809001:272, земли расположенные в кадастровых кварталах 11:05:0804003, 11:05:0809001;
61. «ВЛ 0,4 кВ ф. 1 КТП №791 пгт. Краснозатонский». Земельные участки, в отношении которых испрашивается публичный сервитут: 11:05:0401007:938, 11:05:0401007:981, 11:05:0401007:1083, 11:05:0401007:1725, земли расположенные в кадастровом квартале 11:05:0401007;
62. «ВЛ 0,4 кВ ф. 1 КТП №792 мкр. Сосновая поляна пгт. Краснозатонский». Земельные участки, в отношении которых испрашивается публичный сервитут: 11:05:0401007:848, 11:05:0401007:869, 11:05:0401007:879, 11:05:0401007:897, 11:05:0401007:898, 11:05:0401007:900, 11:05:0401007:910, 11:05:0401007:938, 11:05:0401007:940, 11:05:0401007:993, 11:05:0401007:1130, 11:05:0401007:1284, 11:05:0401007:1338, 11:05:0401007:1350, 11:05:0401007:1563, 11:05:0401007:1804, 11:05:0401007:1851, земли расположенные в кадастровом квартале 11:05:0401007;
63. «ВЛ-0,4 кВ ф. 1 КТП №793 пгт. Краснозатонский». Земельные участки, в отношении которых испрашивается публичный сервитут: 11:05:0401007:619, 11:05:0401007:797, 11:05:0401007:800, 11:05:0401007:801, 11:05:0401007:825,

11:05:0401007:829, 11:05:0401007:855, 11:05:0401007:861, 11:05:0401007:880,
11:05:0401007:930, 11:05:0401007:938, 11:05:0401007:939, 11:05:0401007:940,
11:05:0401007:997, 11:05:0401007:1085, 11:05:0401007:1126, 11:05:0401007:1184,
11:05:0401007:1275, 11:05:0401007:1357, 11:05:0401007:1610, 11:05:0401007:1672,
11:05:0401007:1788, 11:05:0401007:1789, 11:05:0401007:1791, земли
расположенные в кадастровом квартале 11:05:0401007;

64. «ВЛ-0,4 кВ ф. 1 КТП №794 пгт. Краснозатонский». Земельные участки, в
отношении которых испрашивается публичный сервитут: 11:05:0401007:575,
11:05:0401007:585, 11:05:0401007:587, 11:05:0401007:599, 11:05:0401007:602,
11:05:0401007:603, 11:05:0401007:606, 11:05:0401007:612, 11:05:0401007:786,
11:05:0401007:792, 11:05:0401007:795, 11:05:0401007:818, 11:05:0401007:822,
11:05:0401007:823, 11:05:0401007:828, 11:05:0401007:830, 11:05:0401007:833,
11:05:0401007:837, 11:05:0401007:842, 11:05:0401007:852, 11:05:0401007:868,
11:05:0401007:886, 11:05:0401007:907, 11:05:0401007:908, 11:05:0401007:909,
11:05:0401007:1094, 11:05:0401007:1119, 11:05:0401007:1122, 11:05:0401007:1278,
11:05:0401007:1293, 11:05:0401007:1334, 11:05:0401007:1773, 11:05:0401007:1774,
11:05:0401007:1778, 11:05:0401007:1779, земли расположенные в кадастровом
квартале 11:05:0401007;

65. «ВЛ-0,4 кВ ф. 1 РП «Максаковка» пгт. Верхняя Максаковка». Земельные
участки, в отношении которых испрашивается публичный сервитут:
11:05:0000000:514, 11:05:0000000:516, 11:05:0000000:621, 11:05:0000000:1086,
11:05:0804002:2, 11:05:0804002:26, 11:05:0804002:27, 11:05:0804002:43,
11:05:0804003:2, 11:05:0804003:3, 11:05:0804003:16, 11:05:0804003:17,
11:05:0804003:23, 11:05:0804003:24, 11:05:0804003:27, 11:05:0804003:30,
11:05:0804003:51, 11:05:0804003:69, 11:05:0804003:78, 11:05:0804003:81,
11:05:0804003:126, 11:05:0804003:155, 11:05:0804003:192, 11:05:0804003:201, земли
расположенные в кадастровых кварталах 11:05:0804002, 11:05:0804003;

66. «ВЛ-0,4 кВ ф. 1 ТП №720 п.г.т. В. Максаковка». Земельные участки, в
отношении которых испрашивается публичный сервитут: 11:05:0000000:623,
11:05:0000000:624, 11:05:0501004:623, 11:05:0501004:1360, 11:05:0501004:1362,
11:05:0501004:1363, 11:05:0501004:1400, 11:05:0501005:4, 11:05:0501005:9,
11:05:0501005:22, 11:05:0501005:23, 11:05:0501005:24, 11:05:0501005:29,
11:05:0501005:32, 11:05:0501005:112, земли расположенные в кадастровых
кварталах 11:05:0501004, 11:05:0501005;

67. «ВЛ-0,4 кВ ф. 3 КТП №106 «Савапаян-2» с. Пажга». Земельные участки, в
отношении которых испрашивается публичный сервитут: 11:05:0806001:39,
11:05:0806001:40, 11:05:0806001:41, 11:05:0806001:42, 11:05:0806001:44,
11:05:0806001:46, 11:05:0806001:48, 11:05:0806001:49, 11:05:0806001:53,
11:05:0806001:54, 11:05:0806001:55, 11:05:0806001:56, 11:05:0806001:57,
11:05:0806001:58, 11:05:0806001:59, 11:05:0806001:60, 11:05:0806001:61,
11:05:0806001:64, 11:05:0806001:71, 11:05:0806001:72, 11:05:0806001:84,
11:05:0806001:123, 11:05:0806001:143, 11:05:0806001:144, 11:05:0806001:145,
11:05:0806001:171, 11:05:0806001:190, 11:05:0806001:318, 11:05:0806001:319, земли
расположенные в кадастровом квартале 11:05:0806001;

68. «ВЛ-0,4 кВ ф. 2 КТП №414 СТ «Лазурное» г. Сыктывкар». Земельные
участки, в отношении которых испрашивается публичный сервитут:
11:05:0806001:159, 11:05:0806001:160, 11:05:0806001:161, 11:05:0806001:162,
11:05:0806001:164, 11:05:0806001:166, 11:05:0806001:168, 11:05:0806001:169,
11:05:0806001:170, 11:05:0806001:171, 11:05:0806001:173, 11:05:0806001:176,
11:05:0806001:177, 11:05:0806001:183, 11:05:0806001:200, 11:05:0806001:204, земли
расположенные в кадастровом квартале 11:05:0806001;

69. «ВЛ-0,4 кВ ф. 2 КТП №6187 пгт. Верхняя Максаковка». Земельные участки, в отношении которых испрашивается публичный сервитут: 11:05:0000000:621, 11:05:0000000:1031, 11:05:0000000:1086, 11:05:0804001:13, 11:05:0804001:47, 11:05:0804001:56, 11:05:0804001:238, земли расположенные в кадастровом квартале 11:05:0804001;

70. «ВЛ-0,4 кВ ф. 2 КТП №702 пгт. В.Максаковка». Земельные участки, в отношении которых испрашивается публичный сервитут: 11:05:0501008:2, 11:05:0501008:31, 11:05:0501008:42, 11:05:0501008:47, 11:05:0501008:51, 11:05:0501008:52, 11:05:0501008:55, 11:05:0501008:62, 11:05:0501008:74, 11:05:0501008:75, 11:05:0501008:83, 11:05:0501008:87, 11:05:0501008:100, 11:05:0501008:101, 11:05:0501008:141, земли расположенные в кадастровом квартале 11:05:0501008;

71. «ВЛ-0,4 кВ ф. 2 КТП №703 пгт. В. Максаковка». Земельные участки, в отношении которых испрашивается публичный сервитут: 11:05:0501008:5, 11:05:0501008:7, 11:05:0501008:13, 11:05:0501008:15, 11:05:0501008:17, 11:05:0501008:26, 11:05:0501008:37, 11:05:0501008:41, 11:05:0501008:60, 11:05:0501008:63, 11:05:0501008:77, 11:05:0501008:79, 11:05:0501008:80, 11:05:0501008:81, 11:05:0501008:98, 11:05:0501008:179, 11:05:0501008:200, 11:05:0501008:354, земли расположенные в кадастровом квартале 11:05:0501008;

72. «ВЛ-0,4 кВ ф. 2 КТП №734 п.г.т. В. Максаковка». Земельные участки, в отношении которых испрашивается публичный сервитут: 11:05:0501004:609, 11:05:0501004:1319, 11:05:0501004:270, 11:05:0501004:282, 11:05:0501004:287, 11:05:0501004:288, 11:05:0501004:1376, 11:05:0501004:1384, 11:05:0501004:1399, 11:05:0000000:623, земли расположенные в кадастровом квартале 11:05:0501004;

73. «ВЛ-0,4 кВ ф. 2 КТП №767 пгт. Краснозатонский». Земельные участки, в отношении которых испрашивается публичный сервитут: 11:05:0401007:158, 11:05:0401007:783, 11:05:0401007:1743, земли расположенные в кадастровом квартале 11:05:0401007;

74. «ВЛ-0,4 кВ ф. 2 КТП №769 мкр. Сосновая поляна пгт. Краснозатонский». Земельные участки, в отношении которых испрашивается публичный сервитут: 11:05:0401007:1838, 11:05:0401007:794, 11:05:0401007:1003, 11:05:0401007:1004, 11:05:0401007:1074, 11:05:0401007:815, 11:05:0401007:816, 11:05:0401007:821, 11:05:0401007:851, 11:05:0401007:852, 11:05:0401007:497, 11:05:0401007:510, 11:05:0401007:511, 11:05:0401007:517, 11:05:0401007:519, 11:05:0401007:520, 11:05:0401007:521, 11:05:0401007:522, 11:05:0401007:525, 11:05:0401007:531, 11:05:0401007:536, 11:05:0401007:539, 11:05:0401007:546, 11:05:0401007:560, 11:05:0401007:600, 11:05:0401007:604, 11:05:0401007:616, 11:05:0401007:617, 11:05:0401007:618, земли расположенные в кадастровом квартале 11:05:0401007;

75. «ВЛ-0,4 кВ ф. 2 КТП №781 пгт. В.Максаковка». Земельные участки, в отношении которых испрашивается публичный сервитут: 11:05:0501005:414, 11:05:0501005:262, 11:05:0501005:291, 11:05:0501005:296, 11:05:0501005:298, 11:05:0501005:300, 11:05:0501005:652, 11:05:0501005:667, земли расположенные в кадастровом квартале 11:05:0501005;

76. «ВЛ-0,4 кВ ф.2 КТП №782 пгт. Верхняя Максаковка». Земельные участки, в отношении которых испрашивается публичный сервитут: 11:05:0501005:90, 11:05:0501005:288, 11:05:0501005:294, 11:05:0501005:329, земли расположенные в кадастровом квартале 11:05:0501005;

77. «ВЛ-0,4 кВ ф. 2 КТП №788 пгт. Верхняя Максаковка». Земельные участки, в отношении которых испрашивается публичный сервитут: 11:05:0000000:621, 11:05:0804003:64, 11:05:0804003:86, 11:05:0804003:89, 11:05:0804003:126, 11:05:0804003:144, 11:05:0804003:178, 11:05:0804003:201, 11:05:0804003:347, 11:05:0809001:112, 11:05:0809001:117, 11:05:0809001:254, 11:05:0809001:274,

11:05:0000000:1083, 11:05:0000000:1085, 11:05:0000000:1086, земли расположенные в кадастровых кварталах 11:05:0804003, 11:05:0809001;

78. «ВЛ-0,4 кВ ф. 2 РП "Максаковка" пгт. Верхняя Максаковка». Земельные участки, в отношении которых испрашивается публичный сервитут: 11:05:0000000:516, 11:05:0000000:621, 11:05:0000000:1031, 11:05:0804002:16, 11:05:0804002:36, 11:05:0804002:37, 11:05:0804003:17, 11:05:0804003:18, 11:05:0000000:1084, 11:05:0804003:393, земли расположенные в кадастровых кварталах 11:05:0804002, 11:05:0804003;

79. «ВЛ-0,4 кВ ф. 3 КТП №122 пгт. В.Максаковка». Земельные участки, в отношении которых испрашивается публичный сервитут: 11:05:0000000:519, 11:05:0000000:521, 11:05:0000000:621, 11:05:0000000:1031, 11:05:0804001:81, 11:05:0804001:114, 11:05:0804001:115, 11:05:0804001:117, 11:05:0804001:119, 11:05:0804001:120, 11:05:0804001:122, 11:05:0804001:124, 11:05:0804001:125, 11:05:0804001:126, 11:05:0804001:129, 11:05:0804001:142, 11:05:0804001:180, 11:05:0804001:229, 11:05:0804001:230, 11:05:0804001:238, 11:05:0000000:1084, 11:05:0804001:425, земли расположенные в кадастровом квартале 11:05:0804001;

80. «ВЛ-0,4 кВ ф. 3 КТП №6187 пгт. Верхняя Максаковка». Земельные участки, в отношении которых испрашивается публичный сервитут: 11:05:0000000:514, 11:05:0000000:621, 11:05:0804001:14, 11:05:0804001:66, 11:05:0804001:85, 11:05:0804001:106, 11:05:0000000:1086, 11:05:0000000:1083, земли расположенные в кадастровом квартале 11:05:0804001;

81. «ВЛ-0,4 кВ ф. 3 КТП №788 пгт. В.Максаковка». Земельные участки, в отношении которых испрашивается публичный сервитут: 11:05:0000000:621, 11:05:0804003:83, 11:05:0804003:96, 11:05:0804003:102, 11:05:0804003:106, 11:05:0804003:107, 11:05:0804003:149, 11:05:0804003:150, 11:05:0804003:152, 11:05:0809001:121, 11:05:0809001:122, 11:05:0809001:128, 11:05:0809001:254, 11:05:0000000:1083, 11:05:0000000:1084, 11:05:0000000:1085, 11:05:0809001:275, 11:05:0809001:278, земли расположенные в кадастровых кварталах 11:05:0804003, 11:05:0809001;

82. «ВЛ-0,4 кВ ф. 3 РП «Максаковка» пгт. Верхняя Максаковка». Земельные участки, в отношении которых испрашивается публичный сервитут: 11:05:0000000:514, 11:05:0000000:621, 11:05:0000000:1031, 11:05:0804002:3, 11:05:0804003:17, 11:05:0000000:1083, земли расположенные в кадастровых кварталах 11:05:0804002, 11:05:0804003;

83. «ВЛ-0,4кВ ТП-706-ф."БОЛЬШАЯ"-П.МАКСАКОВКА ф."БОЛЬШАЯ-СНЕЖНАЯ». Земельные участки, в отношении которых испрашивается публичный сервитут: 11:05:0000000:109, 11:05:0501006:3, 11:05:0501006:42, 11:05:0501006:43, 11:05:0501006:44, 11:05:0501006:56, 11:05:0501006:679, 11:05:0501006:680, 11:05:0501007:6, 11:05:0501007:54, 11:05:0501007:56, 11:05:0501007:58, 11:05:0501007:68, 11:05:0501007:70, 11:05:0501007:591, 11:05:0501007:745, 11:05:0501007:1012, 11:05:0501007:1047, 11:05:0501007:1048, 11:05:0501007:1061, 11:05:0501007:1062, 11:05:0501007:1066, 11:05:0501006:704, 11:05:0501006:713, 11:05:0501006:719, 11:05:0501006:727, земли расположенные в кадастровых кварталах 11:05:0501006, 11:05:0501007;

84. «ВЛ-0,4 кВ ф. «Поселок» ТП №710 пгт. В. Максаковка». Земельные участки, в отношении которых испрашивается публичный сервитут: 11:05:0501004:170, 11:05:0501004:232, 11:05:0501004:1320, 11:05:0501004:1324, 11:05:0501004:1329, 11:05:0501006:27, 11:05:0501006:48, 11:05:0501006:735, 11:05:0501006:728, 11:05:0501006:717, 11:05:0501006:713, 11:05:0501006:706, 11:05:0501006:702, 11:05:0501006:29, 11:05:0501006:28, 11:05:0501006:26, 11:05:0501006:25, 11:05:0501006:700, земли расположенные в кадастровых кварталах 11:05:0501004, 11:05:0501006;

85. «ВЛ - 0,4 кВ ф. «Судостроительная – Ломоносова» ТП №776 пгт. Краснозатонский». Земельные участки, в отношении которых испрашивается публичный сервитут: 11:05:0501004:88, 11:05:0501004:105, 11:05:0501004:170, 11:05:0501004:366, 11:05:0501004:668, 11:05:0501004:1320, 11:05:0501004:1323, 11:05:0501004:1324, 11:05:0501004:1325, 11:05:0501004:1326, 11:05:0501004:1342, 11:05:0501004:1372, 11:05:0501004:1383, земли расположенные в кадастровом квартале 11:05:0501004;

86. «ВЛ-0,4КВ ТП-735-ф."МАГАЗИН 11"-П.КРАСНОЗАТОНСКИЙ». Земельные участки, в отношении которых испрашивается публичный сервитут: 11:05:0000000:423, 11:05:0401012:29, 11:05:0401012:41, 11:05:0401012:43, 11:05:0401012:45, 11:05:0401012:46, 11:05:0401012:47, 11:05:0401012:54, 11:05:0401012:56, 11:05:0401012:742, 11:05:0401012:750, земли расположенные в кадастровом квартале 11:05:0401012;

87.«ВЛ-0,4КВТП-752-ф."УЛ.КОРАБЕЛЬНАЯ-УЛ.УХТИНСКАЯ" П.КРАСНОЗАТОНСКИЙ». Земельные участки, в отношении которых испрашивается публичный сервитут: 11:05:0401002:775, 11:05:0401002:793, 11:05:0401009:577, 11:05:0401009:581, 11:05:0401009:583, 11:05:0401009:584, 11:05:0401009:586, 11:05:0401009:587, 11:05:0401010:1181, 11:05:0401010:1182, земли расположенные в кадастровых кварталах 11:05:0401002, 11:05:0401009, 11:05:0401010;

88. «КЛ-10КВ ПС"ЗАПАДНАЯ" яч. 106-РП-3». Земельные участки, в отношении которых испрашивается публичный сервитут: 11:05:0000000:396, 11:05:0000000:1041, 11:05:0105001:29, 11:05:0105001:179, 11:05:0105001:1333, 11:05:0105002:101, 11:05:0105002:102, 11:05:0105003:122, 11:05:0105003:2123, 11:05:0105003:2316, 11:05:0105003:2317, 11:05:0105003:2342, 11:05:0105003:2384, 11:05:0105003:2403, 11:05:0105003:2404, 11:05:0106002:24, 11:05:0106002:39, 11:05:0106002:66, 11:05:0106002:1533, 11:05:0106002:2357, 11:05:0106002:2668, 11:05:0106002:2672, 11:05:0106002:2673, 11:05:0105002:92, 11:05:0000000:1119, 11:05:0000000:1118, земли расположенные в кадастровых кварталах 11:05:0105001, 11:05:0105002, 11:05:0105003, 11:05:0106002;

89. «КЛ-10КВ ПС"ЗАПАДНАЯ" яч.106-РП-3 яч.10». Земельные участки, в отношении которых испрашивается публичный сервитут: 11:05:0000000:396, 11:05:0000000:1041, 11:05:0105001:29, 11:05:0105001:179, 11:05:0105001:1333, 11:05:0105002:101, 11:05:0105002:102, 11:05:0105003:122, 11:05:0105003:2123, 11:05:0105003:2316, 11:05:0105003:2317, 11:05:0105003:2342, 11:05:0105003:2384, 11:05:0105003:2403, 11:05:0105003:2404, 11:05:0106002:24, 11:05:0106002:39, 11:05:0106002:62, 11:05:0106002:66, 11:05:0106002:1533, 11:05:0106002:2673, 11:05:0106002:2672, 11:05:0106002:2668, 11:05:0106002:2357, 11:05:0105002:92, 11:05:0000000:1119, 11:05:0000000:1118, земли расположенные в кадастровых кварталах 11:05:0105001, 11:05:0105002, 11:05:0105003, 11:05:0106002;

90. «КЛ-10КВ ПС"ЗАПАДНАЯ" яч.117-РП-4 яч.5». Земельные участки, в отношении которых испрашивается публичный сервитут: 11:05:0105002:19, 11:05:0105002:83, 11:05:0105002:101, 11:05:0105002:102, 11:05:0105002:143, 11:05:0105002:145, 11:05:0105002:192, 11:05:0105007:35, 11:05:0105007:89, 11:05:0105007:108, 11:05:0105007:114, 11:05:0105008:10, 11:05:0105010:73, 11:05:0105010:76, 11:05:0105010:89, 11:05:0105012:9, 11:05:0105012:23, 11:05:0105012:30, 11:05:0105012:32, 11:05:0105012:43, 11:05:0105012:50, 11:05:0000000:73 (входящие в ЕЗП: 11:05:0105012:90, 11:05:0105012:91), 11:05:0105012:98, 11:05:0105012:100, 11:05:0105013:71 (входящий в ЕЗП.: 11:05:0105013:70), 11:05:0105013:84, 11:05:0105013:1821, 11:05:0105014:26, 11:05:0105014:56, 11:05:0105014:75, 11:05:0000000:1116, 11:05:0105002:1655, 11:05:0105002:1672, 11:05:0105007:855, 11:05:0105007:1122, 11:05:0105008:1534,

11:05:0105008:1685, 11:05:0105008:1691, 11:05:0105008:1693, 11:05:0105010:362, 11:05:0105010:595, 11:05:0105010:597, 11:05:0105002:1654, 11:05:0105008:1533, земли расположенные в кадастровых кварталах 11:05:0105002, 11:05:0105007, 11:05:0105008, 11:05:0105010, 11:05:0105012, 11:05:0105013, 11:05:0105014;

91. «КЛ-10КВ ПС"ЗАПАДНАЯ" яч.118-ТП-154». Земельные участки, в отношении которых испрашивается публичный сервитут: 11:05:0105001:68, 11:05:0105001:70, 11:05:0105001:177, 11:05:0105002:19, 11:05:0105002:27, 11:05:0105002:98, 11:05:0105002:101, 11:05:0105002:102, 11:05:0105002:113, 11:05:0105002:192, 11:05:0105002:513, 11:05:0000000:1116, 11:05:0000000:1117, 11:05:0105002:25, 11:05:0105002:1654, 11:05:0105002:1655, земли расположенные в кадастровых кварталах 11:05:0105001, 11:05:0105002;

92. «КЛ-10КВ ПС"ЗАПАДНАЯ" яч.121-РП-3 яч.13». Земельные участки, в отношении которых испрашивается публичный сервитут 11:05:0000000:396, 11:05:0105001:4, 11:05:0105001:8, 11:05:0105001:29, 11:05:0105001:146, 11:05:0105001:178, 11:05:0105001:192, 11:05:0105001:1451, 11:05:0105001:1670, 11:05:0105001:1674, 11:05:0105001:1675, 11:05:0105002:92, 11:05:0105002:101, 11:05:0105002:102, 11:05:0106002:24, 11:05:0106002:29, 11:05:0106002:39, 11:05:0106002:40, 11:05:0106002:41, 11:05:0106002:42, 11:05:0106002:66, 11:05:0106002:1533, 11:05:0106005:13, 11:05:0106005:104, 11:05:0106005:105, 11:05:0106006:1361, 11:05:0106006:1873, 11:05:0106006:2347, 11:05:0106006:2352, 11:05:0106006:2361, 11:05:0106006:2363, 11:05:0000000:1119, 11:05:0105001:1714, 11:05:0105001:1726, 11:05:0106002:2668, 11:05:0106002:2672, 11:05:0106002:2673, земли расположенные в кадастровых кварталах 11:05:0105001, 11:05:0105002, 11:05:0106002, 11:05:0106005, 11:05:0106006;

93. «КЛ-10КВ ПС"ЗАПАДНАЯ" яч.128->РП-6 яч.8». Земельные участки, в отношении которых испрашивается публичный сервитут 11:05:0105002:101, 11:05:0105002:102, 11:05:0105002:192, 11:05:0105002:1654, земли расположенные в кадастровом квартале 11:05:0105002;

94. «КЛ-10КВ ПС"ЗАПАДНАЯ" яч.134-РП-3 яч.14». Земельные участки, в отношении которых испрашивается публичный сервитут 11:05:0105001:4, 11:05:0105001:8, 11:05:0105001:29, 11:05:0105001:146, 11:05:0105001:178, 11:05:0105001:192, 11:05:0105001:1451, 11:05:0105001:1670, 11:05:0105001:1674, 11:05:0105001:1675, 11:05:0105002:9, 11:05:0105002:101, 11:05:0105002:102, 11:05:0106002:24, 11:05:0106002:29, 11:05:0106002:39, 11:05:0106002:40, 11:05:0106002:42, 11:05:0106002:66, 11:05:0106002:1533, 11:05:0106005:13, 11:05:0106005:104, 11:05:0106005:105, 11:05:0106006:1873, 11:05:0106006:2347, 11:05:0106006:2361, 11:05:0106006:2363, 11:05:0000000:1119, 11:05:0105001:1714, 11:05:0105001:1726, 11:05:0105002:92, 11:05:0106002:2668, 11:05:0106002:2672, 11:05:0106002:2673, земли расположенные в кадастровых кварталах 11:05:0105001, 11:05:0105002, 11:05:0106002, 11:05:0106005, 11:05:0106006;

95. «КЛ-10КВ ПС"ЗАПАДНАЯ" яч.141->РП-17 яч.7». Земельные участки, в отношении которых испрашивается публичный сервитут 11:05:0105002:101, 11:05:0105002:102, 11:05:0105002:154, 11:05:0105002:192, 11:05:0105007:2, 11:05:0105007:43, 11:05:0105007:44, 11:05:0105007:46, 11:05:0105007:103, 11:05:0105007:820, 11:05:0000000:1116, 11:05:0105002:46, 11:05:0105002:1654, 11:05:0105007:1154, земли расположенные в кадастровых кварталах 11:05:0105002, 11:05:0105007;

96. «КЛ-10КВ ПС"ЗАПАДНАЯ" яч.148->РП-6 яч.7». Земельные участки, в отношении которых испрашивается публичный сервитут 11:05:0105002:101, 11:05:0105002:102, 11:05:0105002:192, 11:05:0105002:1654, земли расположенные в кадастровом квартале 11:05:0105002;

97. «КЛ-10КВ ПС"ЗАПАДНАЯ" яч.150-РП-17 яч.8». Земельные участки, в отношении которых испрашивается публичный сервитут 11:05:0105002:101, 11:05:0105002:102, 11:05:0105002:154, 11:05:0105002:192, 11:05:0105007:2, 11:05:0105007:43, 11:05:0105007:44, 11:05:0105007:46, 11:05:0105007:103, 11:05:0105007:820, 11:05:0000000:1116, 11:05:0105002:46, 11:05:0105002:1654, 11:05:0105007:1154, земли расположенные в кадастровых кварталах 11:05:0105002, 11:05:0105007;

98. «КЛ-10КВ ПС"ЗАПАДНАЯ" яч.152- РП "ЦВК" яч.27». Земельные участки, в отношении которых испрашивается публичный сервитут 11:05:0105001:68, 11:05:0105001:70, 11:05:0105001:177, 11:05:0105002:19, 11:05:0105002:101, 11:05:0105002:102, 11:05:0105002:113, 11:05:0105002:192, 11:05:0000000:1116, 11:05:0000000:1117, 11:05:0105002:25, 11:05:0105002:27, 11:05:0105002:98, 11:05:0105002:1654, 11:05:0105002:1655, земли расположенные в кадастровых кварталах 11:05:0105001, 11:05:0105002;

99. «КЛ-10КВ ПС"ЗАПАДНАЯ"яч.118-ТП-154яч.5» Земельные участки, в отношении которых испрашивается публичный сервитут 11:05:0105001:68, 11:05:0105001:70, 11:05:0105001:177, 11:05:0105002:19, 11:05:0105002:27, 11:05:0105002:98, 11:05:0105002:101, 11:05:0105002:102, 11:05:0105002:113, 11:05:0105002:192, 11:05:0105002:513, 11:05:0105002:1654, 11:05:0105002:1655, 11:05:0105002:25, 11:05:0000000:1116, 11:05:0000000:1117, земли расположенные в кадастровых кварталах 11:05:0105001, 11:05:0105002;

100. «КЛ-10КВ ПС"ЮЖНАЯ"- РП-4». Земельные участки, в отношении которых испрашивается публичный сервитут 11:05:0105014:18, 11:05:0105014:56, 11:05:0105014:71, 11:05:0105018:35, 11:05:0105018:36, 11:05:0105018:73, 11:05:0105018:76, 11:05:0105018:84, 11:05:0105018:87, 11:05:0105021:8, 11:05:0105023:35, 11:05:0105023:4425, земли расположенные в кадастровых кварталах 11:05:0105014, 11:05:0105018, 11:05:0105021, 11:05:0105023;

101. «КЛ-10КВ ПС"ЮЖНАЯ" яч.306-РП-21 яч.4». Земельные участки, в отношении которых испрашивается публичный сервитут 11:05:0105018:17, 11:05:0105018:34, 11:05:0105018:56, 11:05:0105018:358, 11:05:0105023:35, 11:05:0105023:2879, земли расположенные в кадастровых кварталах 11:05:0105018, 11:05:0105023;

102. «КЛ-10КВ ПС"ЮЖНАЯ" яч.309 - РП-21 яч.7». Земельные участки, в отношении которых испрашивается публичный сервитут 11:05:0105018:17, 11:05:0105018:34, 11:05:0105018:56, 11:05:0105018:358, 11:05:0105023:35, 11:05:0105023:2879, земли расположенные в кадастровых кварталах 11:05:0105018, 11:05:0105023;

103. «КЛ-10КВ ПС"ЮЖНАЯ" яч.309 - РП-21 яч.7». Земельные участки, в отношении которых испрашивается публичный сервитут 11:05:0105021:5, 11:05:0105021:6, 11:05:0105021:24, 11:05:0105021:27, 11:05:0105021:45, 11:05:0105021:47, 11:05:0105021:49, 11:05:0105021:50, 11:05:0105021:78, 11:05:0105021:116, 11:05:0105021:3090, 11:05:0105023:35, 11:05:0105023:4425, земли расположенные в кадастровых кварталах 11:05:0105021, 11:05:0105023;

104. «КЛ-10КВ ПС"ЮЖНАЯ" яч.323->РП-19 яч.10». Земельные участки, в отношении которых испрашивается публичный сервитут 11:05:0105023:35, 11:05:0105023:4414, 11:05:0105023:4425, земли расположенные в кадастровом квартале 11:05:0105023;

105. «КЛ-10КВ ПС"ЮЖНАЯ" яч.326->РП-19 яч.17». Земельные участки, в отношении которых испрашивается публичный сервитут 11:05:0105023:35, 11:05:0105023:93, 11:05:0105023:4414, 11:05:0105023:4425, земли расположенные в кадастровом квартале 11:05:0105023;

106. «КЛ-10КВ ПС"ЮЖНАЯ" яч.327- РП-13 яч.3». Земельные участки, в отношении которых испрашивается публичный сервитут 11:05:0105021:43, 11:05:0105021:77, 11:05:0105021:148, 11:05:0105023:35, 11:05:0105023:43, 11:05:0000000:32 (входящий в ЕЗП: 11:05:0105023:48), 11:05:0105023:53, 11:05:0105023:58, 11:05:0105023:93,11:05:0105023:94,11:05:0105023:4092,11:05:0105023:4103,11:05:0105023:4147, 11:05:0105023:4414, 11:05:0105023:4425, 11:05:0105023:4436, 11:05:0105023:4447, земли расположенные в кадастровых кварталах 11:05:0105021, 11:05:0105023;

107. «КЛ-10КВ ПС"ЮЖНАЯ" яч.344-ТП-266,К1». Земельные участки, в отношении которых испрашивается публичный сервитут: 11:05:0105023:31, 11:05:0105023:32, 11:05:0105023:35, 11:05:0105023:43, 11:05:0105023:56, 11:05:0105023:87, 11:05:0105023:93, 11:05:0105023:662, 11:05:0105023:747, 11:05:0105023:16, 11:05:0105023:20, земли расположенные в кадастровом квартале 11:05:0105023;

108. «КЛ-10КВ ПС"ЮЖНАЯ" яч.346-РП-13 яч.4». Земельные участки, в отношении которых испрашивается публичный сервитут: 11:05:0105021:43, 11:05:0105021:77, 11:05:0105023:35, 11:05:0105023:43, 11:05:0000000:32 (входящий в ЕЗП: 11:05:0105023:48), 11:05:0105023:53, 11:05:0105023:58, 11:05:0105023:93, 11:05:0105023:94,11:05:0105023:4070, 11:05:0105023:4092, 11:05:0105023:4103, 11:05:0105023:4314, 11:05:0105023:4325, 11:05:0105023:4333, 11:05:0105023:4334, 11:05:0105023:4335, 11:05:0105023:4336, 11:05:0105023:4347, 11:05:0105023:4358, 11:05:0105023:4404,11:05:0105023:4411,11:05:0105023:4414,11:05:0105023:4425,11:05:0105023:4436, 11:05:0105023:4447, земли расположенные в кадастровых кварталах 11:05:0105021, 11:05:0105023;

109. «КЛ-10КВ ПС"ЮЖНАЯ" яч.350-РП-12 яч.6». Земельные участки, в отношении которых испрашивается публичный сервитут: 11:05:0105018:36, 11:05:0105018:56, 11:05:0105018:207, 11:05:0105023:35, 11:05:0105023:2879, 11:05:0105023:4425, земли расположенные в кадастровых кварталах 11:05:0105018, 11:05:0105023;

110. «КЛ-10КВ ПС"ЮЖНАЯ" яч.354-РП-21 яч.4». Земельные участки, в отношении которых испрашивается публичный сервитут: 11:05:0105018:17, 11:05:0105018:34, 11:05:0105018:56, 11:05:0105018:358, 11:05:0105023:35, 11:05:0105023:21, 11:05:0105023:2879, земли расположенные в кадастровых кварталах 11:05:0105018, 11:05:0105023;

111. «КЛ-10 кв яч. 338 РУ-10 кв ПС "Южная" - яч. 11 РП №35 г. Сыктывкар». Земельные участки, в отношении которых испрашивается публичный сервитут:

11:05:0105022:5, 11:05:0105022:9, 11:05:0105022:41, 11:05:0105022:42, 11:05:0105023:35, 11:05:0105025:239, 11:05:0105025:240, 11:05:0105025:1576, 11:05:0105025:4137, 11:05:0105025:4342, 11:05:0105023:21, 11:05:0105023:2878, 11:05:0105023:2879, земли расположенные в кадастровых кварталах 11:05:0105022, 11:05:0105023, 11:05:0105025;

112. «КЛ-10КВ ПС «ЮЖНАЯ»яч.330-ТП-231». Земельные участки, в отношении которых испрашивается публичный сервитут: 11:05:0105023:35, 11:05:0105023:44, 11:05:0105023:55, 11:05:0105023:87, 11:05:0105023:651, 11:05:0105023:21, 11:05:0105023:34,11:05:0105023:2878, земли расположенные в кадастровом квартале 11:05:0105023;

113. «КЛ-10КВ ПС"ЮЖНАЯ"яч.345-ТП-266,К2». Земельные участки, в отношении которых испрашивается публичный сервитут: 11:05:0105023:16, 11:05:0105023:31, 11:05:0105023:32, 11:05:0105023:35, 11:05:0105023:43, 11:05:0105023:56, 11:05:0105023:87, 11:05:0105023:93, 11:05:0105023:662,

11:05:0105023:747, 11:05:0105023:20, земли расположенные в кадастровом квартале 11:05:0105023;

114. «КЛ-10КВ ПС"ЮЖНАЯ"яч.357-РП-12 яч.9». Земельные участки, в отношении которых испрашивается публичный сервитут: 11:05:0105018:36, 11:05:0105018:56, 11:05:0105018:207, 11:05:0105023:35, 11:05:0105023:4425, 11:05:0105023:2879, земли расположенные в кадастровых кварталах 11:05:0105018, 11:05:0105021, 11:05:0105023;

115. «КЛ-10КВ ПС"ЮЖНАЯ"яч.359-РП-21 яч.7».Земельные участки, в отношении которых испрашивается публичный сервитут: 11:05:0105018:17, 11:05:0105018:34, 11:05:0105018:56, 11:05:0105018:358, 11:05:0105023:35, 11:05:0105023:2879, земли расположенные в кадастровых кварталах 11:05:0105018, 11:05:0105023.

Заинтересованные лица могут ознакомиться с поступившим ходатайством об установлении публичного сервитута, подать заявление об учете прав на земельные участки в течение 15 дней со дня опубликования данного сообщения по адресу: Республика Коми, г. Сыктывкар, ул. Бабушкина, 22, каб. 227 (тел. (8212) 24-55-34).

Время приема заинтересованных лиц - в рабочие дни с 08.45 до 17.00. Перерыв с 12.30 до 13.30.

Данное сообщение о поступившем ходатайстве об установлении публичного сервитута, а также описание местоположения границ планируемых публичных сервитутов размещено в газете «Панорама столицы» и на сайте МО ГО «Сыктывкар» - www.сыктывкар.рф.

Обоснование необходимости установления публичного сервитута:

1. Электронный документ, содержащий сведения о границах публичного сервитута, включающий графическое описание местоположения границ публичного сервитута и перечень координат характерных точек этих границ – 61 шт. (предоставлены на диске);
2. Доверенность № 75-22 от 27.07.2022 (предоставлены на диске);
3. Балансовая справка № 010-35/515 от 23.08.2022 (предоставлены на диске);
4. Протокол №24 от 20.12.2007 г (предоставлены на диске).

Приложение: - описание местоположения границ планируемых публичных сервитутов в системе координат МСК-11, зона 4

Начальник Управления архитектуры,
городского строительства и землепользования

Е.В. Мартынова

«ВЛ-10 кВ яч. 244 ПС
"Восточная" - яч. 24 РП №1 г.
Сыктывкар»

№ то чк и	Координаты, м	
	X	Y
1	628 857,53	4 444 647,84
2	628 855,46	4 444 657,62
3	628 808,20	4 444 647,86
4	628 766,04	4 444 638,95
5	628 748,21	4 444 648,29
6	628 735,13	4 444 666,52
7	628 729,70	4 444 665,93
8	628 689,07	4 444 636,69
9	628 661,67	4 444 616,99
10	628 612,95	4 444 597,11
11	628 631,08	4 444 556,25
12	628 607,26	4 444 544,79
13	628 552,35	4 444 519,06
14	628 510,53	4 444 498,66
15	628 490,07	4 444 492,61
16	628 445,61	4 444 519,90
17	628 395,47	4 444 551,06
18	628 358,74	4 444 573,86
19	628 349,61	4 444 604,69
20	628 321,01	4 444 655,17
21	628 277,98	4 444 694,98
22	628 253,27	4 444 709,80
23	628 223,71	4 444 727,86
24	628 208,41	4 444 737,82
25	628 167,12	4 444 764,16
26	628 136,08	4 444 783,97
27	628 132,49	4 444 789,65
28	628 113,73	4 444 836,69
29	628 094,18	4 444 884,76
30	628 078,16	4 444 923,03
31	628 059,20	4 444 968,59
32	628 035,76	4 445 026,04
33	628 035,70	4 445 029,05
34	628 045,83	4 445 080,02
35	628 052,67	4 445 116,87
36	628 054,96	4 445 124,54
37	628 070,54	4 445 180,04
38	628 075,51	4 445 196,78
39	628 086,12	4 445 232,87
40	628 096,92	4 445 270,11
41	62 105,24	4 445 299,38
42	628 127,76	4 445 354,22
43	628 118,48	4 445 357,94
44	628 095,77	4 445 302,66
45	628 087,30	4 445 272,87
46	628 076,52	4 445 235,67
47	628 065,91	4 445 199,60
48	628 060,94	4 445 182,80
49	628 045,36	4 445 127,33
50	628 042,94	4 445 119,21
51	628 036,02	4 445 081,91
52	628 025,68	4 445 029,94
53	628 025,81	4 445 023,98
54	628 049,96	4 444 964,79
55	628 068,93	4 444 919,19
56	628 084,94	4 444 880,94
57	628 104,45	4 444 832,95
58	628 123,54	4 444 785,10
59	628 128,81	4 444 776,73
60	628 161,73	4 444 755,74
61	628 202,99	4 444 729,42
62	628 218,37	4 444 719,39
63	628 248,08	4 444 701,23
64	628 271,94	4 444 686,92

65	628 313,07	4 444 648,89
66	628 340,35	4 444 600,75
67	628 350,22	4 444 567,37
68	628 390,20	4 444 542,56
69	628 440,36	4 444 511,40
70	628 488,62	4 444 481,75
71	628 514,17	4 444 489,30
72	628 556,65	4 444 510,03
73	628 611,54	4 444 535,76
74	628 644,15	4 444 551,44
75	628 626,28	4 444 591,75
76	628 666,53	4 444 608,17
77	628 694,91	4 444 628,57
78	628 731,27	4 444 654,75
79	628 741,48	4 444 640,53
80	628 764,59	4 444 628,43
81	628 810,24	4 444 638,07
1	628 857,53	4 444 647,84

Схема расположения границ публичного сервитута объекта электросетевого хозяйства:
«ВЛ-10 кВ яч. 244 ПС "Восточная" - яч. 24 РП №1 г. Сыктывкар»,
расположенного по адресу: Республика Коми, г. Сыктывкар

Утверждена

(наименование документа об утверждении, включая

наименования органов государственной власти или

органов местного самоуправления, принявших

решение об утверждении схемы или подписанием
соглашения о перераспределении земельных участков)

от _____ № _____

Площадь испрашиваемого публичного сервитута 15 604 кв.м.

Каталог координат: Приложение 1 на 2 листах

Система координат: МСК-11, зона 4

Кадастровые номера земельных участков, в отношении которых испрашивается публичный сервитут:

11:05:000000:491, 11:05:0107001:38, 11:05:0107001:49, 11:05:0107001:96, 11:05:0107001:144,
11:05:0107001:151, 11:05:0107001:382, 11:05:0107001:590, 11:05:0107001:593, 11:05:0107001:837,
11:05:0107001:844, 11:05:0107001:872, 11:05:0107001:875, 11:05:0107001:886, 11:05:0107001:887,
11:05:0107001:899, 11:05:0107003:73, 11:05:0107003:76, 11:05:0107003:105, 11:05:0107003:126, 11:05:0107003:274, 11:05:0107003:350, 11:05:0107003:661,
11:05:0107003:662, 11:05:0107003:663, 11:05:0107003:664, 11:05:0107006:3, 11:05:0107006:656, 11:05:0107006:659, 11:05:0107006:661, 11:05:0107009:13,
11:05:0107009:79, 11:05:0107009:1365, 11:05:0107009:1370, земли кадастровых кварталов: 11:05:0107001, 11:05:0107003, 11:05:0107006, 11:05:0107009



Масштаб 1:5000

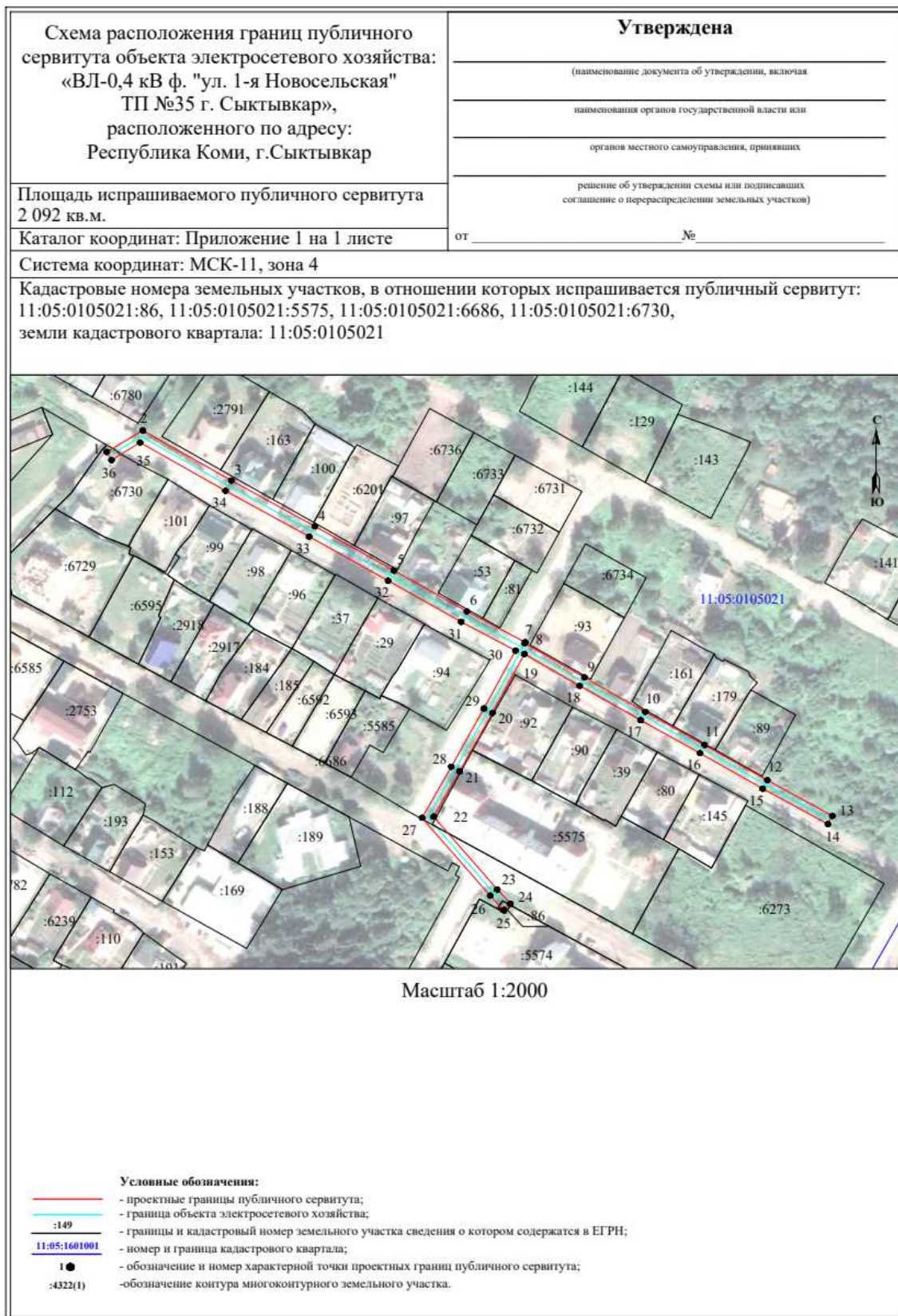
Условные обозначения:

- проектные границы публичного сервитута;
- границы объекта электросетевого хозяйства;
- 149 - границы и кадастровый номер земельного участка сведения о котором содержится в ЕГРН;
- 11:05:1601001 - номер и граница кадастрового квартала;
- - обозначение и номер характерной точки проектных границ публичного сервитута;
- 4322(1) - обозначение контура многоугольного земельного участка.

«ВЛ-0,4 кВ ф. "ул. 1-я
Новосельская" ТП №35 г.
Сыктывкар»


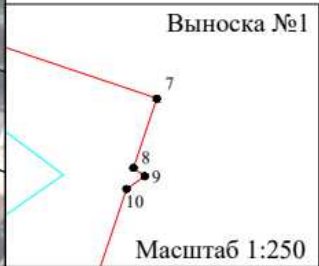
№ то чк и	Координаты, м	
	X	Y
1	627 037,42	4 441 216,97
2	627 046,48	4 441 232,22
3	627 025,37	4 441 269,44

4	627 006,13	4 441 304,62
5	626 987,50	4 441 337,91
6	626 970,20	4 441 368,64
7	626 957,22	4 441 393,21
8	626 956,77	4 441 393,01
9	626 942,37	4 441 418,09
10	626 927,95	4 441 443,72
11	626 913,99	4 441 468,72
12	626 899,10	4 441 495,11
13	626 884,10	4 441 522,49
14	626 880,58	4 441 520,59
15	626 895,60	4 441 493,17
16	626 910,50	4 441 466,78
17	626 924,46	4 441 441,78
18	626 938,90	4 441 416,11
19	626 952,26	4 441 392,83
20	626 927,44	4 441 379,35
21	626 902,88	4 441 365,55
22	626 883,74	4 441 354,65
23	626 853,12	4 441 381,39
24	626 847,11	4 441 386,94
25	626 844,39	4 441 384,00
26	626 850,44	4 441 378,43
27	626 883,25	4 441 349,78
28	626 904,85	4 441 362,06
29	626 929,36	4 441 375,84
30	626 953,75	4 441 389,08
31	626 965,82	4 441 366,21
32	626 983,14	4 441 335,46
33	627 001,77	4 441 302,19
34	627 021,00	4 441 267,02
35	627 041,38	4 441 231,03
36	627 033,99	4 441 219,03
1	627 037,42	4 441 216,97



«ВЛ-0,4 кВ ф. "ГСК-31 "Мотор" ТП №250 г. Сыктывкар»		
№	Координаты, м	
то	X	Y
чк		
и		
1	626 664,08	4 441 035,23
2	626 656,26	4 441 053,25
3	626 633,61	4 441 026,40

4	626 621,27	4 441 011,15
5	626 598,84	4 441 010,24
6	626 588,21	4 441 024,42
7	626 585,25	4 441 033,24
8	626 582,33	4 441 032,26
9	626 581,98	4 441 032,73
10	626 581,45	4 441 031,97
11	626 556,49	4 441 023,62
12	626 564,86	4 440 998,66
13	626 593,62	4 441 008,28
14	626 592,26	4 441 012,34
15	626 596,90	4 441 006,15
16	626 623,25	4 441 007,23
17	626 636,70	4 441 023,84
18	626 655,17	4 441 045,73
19	626 660,39	4 441 033,68

<p>Схема расположения границ публичного сервитута объекта электросетевого хозяйства: «ВЛ-0,4 кВ ф. "ГСК-31 "Мотор" ТП №250 г. Сыктывкар», расположенного по адресу: Республика Коми, г.Сыктывкар</p>	<p>Утверждена</p> <hr/> <p>(наименование документа об утверждении, включая</p> <hr/> <p>наименования органов государственной власти или</p> <hr/> <p>органов местного самоуправления, принявших</p> <hr/> <p>решение об утверждении схемы или подписавших</p> <p>соглашение о перераспределении земельных участков)</p> <p>от _____ № _____</p>
<p>Площадь испрашиваемого публичного сервитута 1 223 кв.м.</p>	
<p>Каталог координат: Приложение 1 на 1 листе</p>	
<p>Система координат: МСК-11, зона 4</p>	
<p>Кадастровые номера земельных участков, в отношении которых испрашивается публичный сервитут: 11:05:0105021:57, 11:05:0105021:58, 11:05:0105021:88, 11:05:0105021:128, 11:05:0105021:167, земли кадастрового квартала: 11:05:0105021</p>	
<div style="display: flex; justify-content: space-between; align-items: center;">  <div style="text-align: right;"> <p>С</p> <p>↑</p> <p>↓</p> <p>Ю</p> </div> </div> <div style="text-align: center; margin-top: 10px;"> <p>Масштаб 1:2000</p> </div> <div style="display: flex; justify-content: center; align-items: center; margin-top: 20px;">  <div style="margin-left: 10px;"> <p>Выноска №1</p> <p>Масштаб 1:250</p> </div> </div> <div style="margin-top: 20px;"> <p>Условные обозначения:</p> <ul style="list-style-type: none"> — - проектные границы публичного сервитута; — - граница объекта электросетевого хозяйства; :149 - границы и кадастровый номер земельного участка сведения о котором содержатся в ЕГРН; 11:05:1601001 - номер и граница кадастрового квартала; 1 ● - обозначение и номер характерной точки проектных границ публичного сервитута; :4322(1) - обозначение контура многоконтурного земельного участка. </div>	

«ВЛ- 0,4 кВ ф. «ул. Солнечная» ТП №710 пгт. Верхняя Максаковка»		
№	Координаты, м	
точк	X	Y
и		
1	625 466,49	4 450 034,91
2	625 455,71	4 450 043,76
3	625 432,51	4 450 039,26

4	625 423,71	4 450 069,15
5	625 413,43	4 450 105,11
6	625 404,90	4 450 134,58
7	625 395,22	4 450 165,07
8	625 385,64	4 450 195,80
9	625 375,77	4 450 227,51
10	625 363,32	4 450 267,30
11	625 328,01	4 450 260,26
12	625 298,98	4 450 254,33
13	625 262,13	4 450 246,85
14	625 230,01	4 450 240,48
15	625 196,30	4 450 233,55
16	625 168,76	4 450 228,00
17	625 138,45	4 450 221,63
18	625 107,30	4 450 215,46
19	625 082,59	4 450 210,27
20	625 049,39	4 450 203,51
21	625 019,72	4 450 197,31
22	625 014,99	4 450 174,22
23	625 018,91	4 450 173,36
24	625 023,23	4 450 193,15
25	625 050,35	4 450 198,80
26	625 082,19	4 450 205,29
27	625 090,99	4 450 188,15
28	625 094,57	4 450 189,95
29	625 086,25	4 450 206,14
30	625 108,25	4 450 210,75
31	625 137,44	4 450 216,54
32	625 143,90	4 450 184,42
33	625 149,39	4 450 155,63
34	625 153,33	4 450 156,39
35	625 147,82	4 450 185,18
36	625 141,36	4 450 217,34
37	625 169,74	4 450 223,29
38	625 194,74	4 450 228,34
39	625 194,57	4 450 212,88
40	625 198,58	4 450 212,83
41	625 198,76	4 450 229,16
42	625 230,95	4 450 235,77
43	625 263,08	4 450 242,15
44	625 299,94	4 450 249,64
45	625 328,96	4 450 255,56
46	625 360,02	4 450 261,75
47	625 371,18	4 450 226,08
48	625 381,04	4 450 194,38
49	625 390,64	4 450 163,64
50	625 400,31	4 450 133,15
51	625 408,20	4 450 105,92
52	625 389,31	4 450 102,30
53	625 390,05	4 450 098,37
54	625 409,31	4 450 102,06
55	625 419,10	4 450 067,80
56	625 429,13	4 450 033,72
57	625 454,40	4 450 038,62
58	625 463,46	4 450 031,18
1	625 466,49	4 450 034,91



«ВЛ-0,4 кВ ф. "ул. Ключевая" КТП №714 пгт. В. Максаковка»		
№	Координаты, м	
то	X	Y
чк		
и		
1	625 815,07	4 449 241,14
2	625 813,85	4 449 245,66
3	625 811,60	4 449 245,15

4	625 787,67	4 449 238,39
5	625 755,82	4 449 229,16
6	625 722,77	4 449 219,38
7	625 685,95	4 449 208,95
8	625 657,77	4 449 200,86
9	625 625,38	4 449 191,53
10	625 595,31	4 449 182,92
11	625 563,49	4 449 174,39
12	625 526,78	4 449 164,09
13	625 497,97	4 449 155,89
14	625 477,19	4 449 149,68
15	625 463,55	4 449 139,35
16	625 460,78	4 449 142,88
17	625 443,71	4 449 129,15
18	625 457,68	4 449 112,62
19	625 473,31	4 449 126,89
20	625 466,02	4 449 136,20
21	625 479,32	4 449 146,26
22	625 499,07	4 449 152,04
23	625 527,85	4 449 160,24
24	625 564,53	4 449 170,53
25	625 596,39	4 449 179,07
26	625 626,49	4 449 187,68
27	625 658,88	4 449 197,02
28	625 687,04	4 449 205,10
29	625 723,86	4 449 215,54
30	625 759,43	4 449 225,20
31	625 788,98	4 449 233,77
32	625 812,90	4 449 240,53
1	625 815,07	4 449 241,14

<p>Схема расположения границ публичного сервитута объекта электросетевого хозяйства: «ВЛ-0,4 кВ ф. "ул. Ключевая" КТП №714 пгт. В. Максаковка», расположенного по адресу: Республика Коми, г. Сыктывкар</p> <p>Площадь испрашиваемого публичного сервитута 1 977 кв.м.</p> <p>Каталог координат: Приложение 1 на 1 листе</p> <p>Система координат: МСК-11, зона 4</p> <p>Кадастровые номера земельных участков, в отношении которых испрашивается публичный сервитут: 11:05:0501003:13, 11:05:0501003:17, 11:05:0501003:104, 11:05:0501003:145, 11:05:0501003:440, 11:05:0501003:935, 11:05:0501003:938, 11:05:0501007:61, 11:05:0501007:1060, земли кадастровых кварталов: 11:05:0501003, 11:05:0501007</p>	<p align="center">Утверждена</p> <p>(наименование документа об утверждении, включая)</p> <p>наименование органов государственной власти или</p> <p>органов местного самоуправления, принявших</p> <p>решение об утверждении схемы или подписанием соглашения о перераспределении земельных участков)</p> <p>от _____ № _____</p>
--	---



Масштаб 1:2000

- Условные обозначения:**
- проектные границы публичного сервитута;
 - границы объекта электросетевого хозяйства;
 - границы и кадастровый номер земельного участка сведения о котором содержится в ЕГРН;
 - номер и граница кадастрового квартала;
 - обозначение и номер характерной точки проектных границ публичного сервитута;
 - обозначение контура многоугольного земельного участка.

"ВЛ-0,4 кВ ф. "Жилой квартал" КТП №1045 пгт. В.Максаковка"		
№ то чк и	Координаты, м	
	X	Y
1	626 367,94	4 449 707,28
2	626 358,14	4 449 734,68

3	626 348,59	4 449 760,40
4	626 335,31	4 449 797,98
5	626 318,21	4 449 843,25
6	626 302,72	4 449 856,22
7	626 299,91	4 449 852,50
8	626 314,24	4 449 840,37
9	626 330,80	4 449 796,36
10	626 344,07	4 449 758,78
11	626 353,64	4 449 733,01
12	626 363,33	4 449 705,95
1	626 367,94	4 449 707,28



"ВЛ-0,4 кВ ф. "Амбулатория"
КТП №1045 пгт.
В.Максаковка"

№ то чк и	Координаты, м	
	X	Y
1	626 299,20	4 449 847,68
2	626 300,09	4 449 850,19
3	626 302,81	4 449 851,80
4	626 303,52	4 449 854,32
5	626 302,27	4 449 855,38
6	626 313,51	4 449 882,07
7	626 326,00	4 449 916,24
8	626 340,70	4 449 916,28
9	626 359,79	4 449 951,02
10	626 370,72	4 449 978,61
11	626 381,19	4 449 997,52
12	626 377,32	4 450 000,59
13	626 366,44	4 449 980,79
14	626 355,51	4 449 953,21
15	626 337,75	4 449 921,27
16	626 325,58	4 449 921,03
17	626 307,40	4 449 948,62
18	626 283,30	4 449 984,98
19	626 279,21	4 449 982,26
20	626 303,41	4 449 945,98
21	626 321,64	4 449 918,29
22	626 309,01	4 449 883,78
23	626 295,45	4 449 851,56
24	626 294,93	4 449 849,02
1	626 299,20	4 449 847,68

<p align="center">Схема расположения границ публичного сервитута объекта электросетевого хозяйства: "ВЛ-0,4 кВ ф. "Амбулатория" КТП №1045 пгт. В.Максаковка", расположенного по адресу: 167000, Российская Федерация, Республика Коми, Сыктывкар г</p>	<p align="center">Утверждена</p> <p>(наименование документа об утверждении, включая наименование органа государственной власти или органа местного самоуправления, принявшего решение об утверждении схемы или плана/планах составления о перераспределении земельных участков)</p> <p>от _____ № _____</p>
<p>Площадь испрашиваемого публичного сервитута: 1 244 кв.м</p>	
<p>Каталог координат: Приложение 1 на 1 листе</p>	
<p>Система координат: МСК-11, зона 4</p>	
<p>Кадастровые номера земельных участков в отношении которых испрашивается публичный сервитут: 11:05:0501006:57, 11:05:0501006:335, 11:05:0501006:336, 11:05:0501006:566, 11:05:0501006:685, 11:05:0501006:719, 11:05:0501007:1051, 11:05:0501007:1062;земли кадастровых кварталов: 11:05:0501006, 11:05:0501007</p>	



Масштаб 1:2 000

Условные обозначения:

	- граница объекта электросетевого хозяйства;
	- проектные границы публичного сервитута;
	- номер и граница кадастрового квартала;
	- граница и кадастровый номер земельного участка, содержащегося в ЕГРН;
	- обозначение контура многоконтурного земельного участка;
	- обозначение и номер характерной точки проектных границ публичного сервитута.

"ВЛ-0,4 кВ ф. "Общественная
правая" КТП №726 пгт. В.
Максаковка"

№ то чк и	Координаты, м	
	X	Y
1	625 251,78	4 449 609,07
2	625 250,76	4 449 612,87
3	625 210,54	4 449 600,97
4	625 199,89	4 449 635,48
5	625 238,00	4 449 641,65
6	625 284,76	4 449 663,56
7	625 283,45	4 449 667,33
8	625 236,56	4 449 645,39
9	625 198,71	4 449 639,33
10	625 191,20	4 449 663,85
11	625 184,22	4 449 686,92
12	625 178,30	4 449 704,35
13	625 205,30	4 449 712,98
14	625 229,66	4 449 720,07
15	625 252,70	4 449 725,47
16	625 285,18	4 449 735,10
17	625 281,14	4 449 749,21
18	625 273,23	4 449 779,69
19	625 269,39	4 449 778,82
20	625 277,27	4 449 748,18
21	625 280,28	4 449 737,80
22	625 251,63	4 449 729,32
23	625 228,69	4 449 723,96
24	625 204,16	4 449 716,81
25	625 175,15	4 449 707,54
26	625 156,20	4 449 701,62
27	625 131,01	4 449 693,97
28	625 130,32	4 449 694,18
29	625 103,31	4 449 686,17
30	625 080,31	4 449 678,76
31	625 058,39	4 449 680,71
32	625 053,27	4 449 699,18
33	625 047,03	4 449 720,04
34	625 042,49	4 449 736,55
35	625 044,54	4 449 739,32
36	625 041,37	4 449 742,47
37	625 037,14	4 449 737,57
38	625 042,42	4 449 718,69
39	625 048,65	4 449 697,87
40	625 054,36	4 449 675,99
41	625 081,09	4 449 673,85
42	625 104,70	4 449 681,58
43	625 131,69	4 449 689,56
44	625 132,17	4 449 690,15
45	625 157,38	4 449 697,81
46	625 174,48	4 449 703,14
47	625 180,41	4 449 685,67
48	625 187,37	4 449 662,69
49	625 195,39	4 449 636,49
50	625 206,68	4 449 599,88
51	625 159,35	4 449 587,24
52	625 160,55	4 449 583,43
53	625 209,75	4 449 596,56
1	625 251,78	4 449 609,07

<p align="center">Схема расположения границ публичного сервитута объекта электросетевого хозяйства: "ВЛ-0,4 кВ ф. "Общественная правая" КТП №726 пгт. В. Максаковка", расположенного по адресу: 167000, Российская Федерация, Республика Коми, Сыктывкар г</p>	<p align="center">Утверждена</p> <p>(наименование документа об утверждении, включая наименование органа государственной власти или органа местного самоуправления, принявшего решение об утверждении схемы или постановления о перераспределении земельных участков)</p> <p>от _____ № _____</p>
<p>Площадь испрашиваемого публичного сервитута: 2 672 кв.м</p>	
<p>Каталог координат: Приложение 1 на 2 листах</p>	
<p>Система координат: МСК-11, зона 4</p>	
<p>Кадастровые номера земельных участков в отношении которых испрашивается публичный сервитут: 11:05:0501004:135, 11:05:0501004:222, 11:05:0501004:223, 11:05:0501004:224, 11:05:0501004:225, 11:05:0501004:226, 11:05:0501004:353, 11:05:0501004:1315, 11:05:0501004:1316, 11:05:0501004:1376, 11:05:0501004:1377, 11:05:0501004:1378, 11:05:0501004:1389; земли кадастрового квартала: 11:05:0501004</p>	



Масштаб 1:2 000

Условные обозначения:

	- граница объекта электросетевого хозяйства;
	- проектные границы публичного сервитута;
	- номер и граница кадастрового квартала;
	- граница и кадастровый номер земельного участка, содержащиеся в ЕГРН;
	- обозначение контура многоконтурного земельного участка;
	- обозначение и номер характерной точки проектных границ публичного сервитута.

"ВЛ-0,4 кВ ф. "Клубный
переулок" ТП №735 пгт.
Краснозатонский"

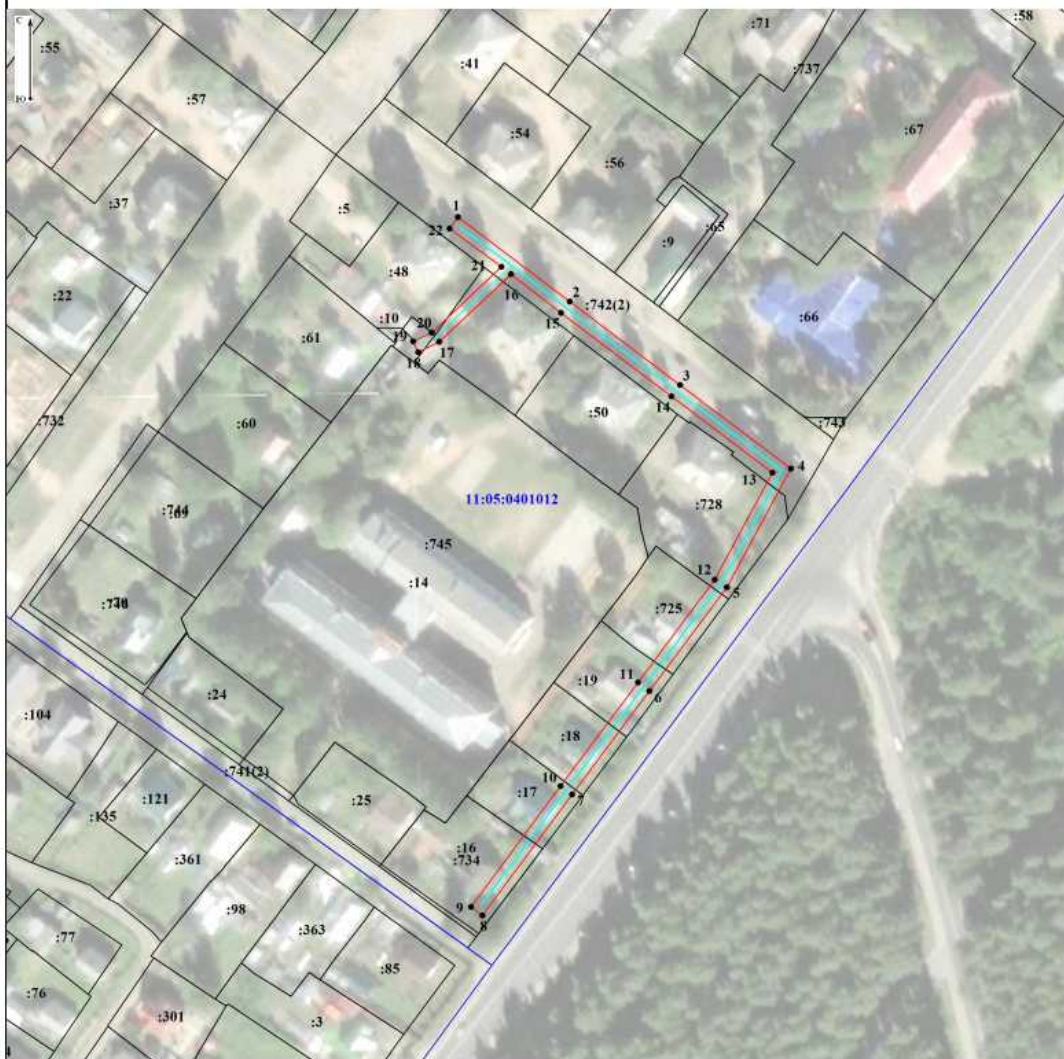
№ то чк и	Координаты, м	
	X	Y
1	629 445,42	4 449 919,27
2	629 445,36	4 449 921,24
3	629 449,38	4 449 924,58
4	629 465,72	4 449 923,24
5	629 495,30	4 449 944,99
6	629 522,41	4 449 905,07
7	629 521,46	4 449 904,38
8	629 524,29	4 449 900,60
9	629 549,79	4 449 919,55
10	629 577,15	4 449 939,60
11	629 608,26	4 449 962,28
12	629 642,16	4 449 987,31
13	629 670,83	4 450 008,35
14	629 705,80	4 450 034,19
15	629 678,66	4 450 069,70
16	629 654,22	4 450 102,50
17	629 675,71	4 450 131,11
18	629 672,73	4 450 133,59
19	629 651,78	4 450 105,97
20	629 623,71	4 450 141,95
21	629 601,55	4 450 170,58
22	629 570,53	4 450 148,00
23	629 551,55	4 450 134,30
24	629 554,19	4 450 130,32
25	629 571,87	4 450 143,06
26	629 595,41	4 450 124,82
27	629 598,18	4 450 128,80
28	629 575,94	4 450 145,98
29	629 600,69	4 450 163,77
30	629 619,92	4 450 139,04
31	629 649,60	4 450 100,73
32	629 674,82	4 450 066,82
33	629 699,02	4 450 035,04
34	629 667,99	4 450 012,22
35	629 639,32	4 449 991,19
36	629 605,41	4 449 966,16
37	629 574,31	4 449 943,48
38	629 546,94	4 449 923,42
39	629 523,93	4 449 906,42
40	629 495,88	4 449 947,81
41	629 465,03	4 449 925,29
42	629 448,67	4 449 926,64
43	629 443,32	4 449 922,12
44	629 443,41	4 449 919,26
1	629 445,42	4 449 919,27



"ВКЛ-0,4 кВ ф. "ул.
Судостроительная
Тракторная" ТП №735 пгт.
Краснозатонский"

№ то чк и	Координаты, м	
	X	Y
1	629 487,10	4 449 932,55
2	629 458,73	4 449 970,04
3	629 430,73	4 450 007,05
4	629 402,65	4 450 044,23
5	629 362,81	4 450 022,75
6	629 328,00	4 449 996,79
7	629 293,25	4 449 970,83
8	629 252,65	4 449 940,76
9	629 255,54	4 449 936,93
10	629 296,11	4 449 966,98
11	629 330,87	4 449 992,95
12	629 365,38	4 450 018,69
13	629 401,32	4 450 038,04
14	629 426,90	4 450 004,15
15	629 454,93	4 449 967,10
16	629 467,90	4 449 950,34
17	629 445,22	4 449 926,26
18	629 441,74	4 449 919,21
19	629 445,35	4 449 917,49
20	629 448,34	4 449 923,75
21	629 470,41	4 449 947,13
22	629 483,23	4 449 929,72
1	629 487,10	4 449 932,55

<p align="center">Схема расположения границ публичного сервитута объекта электросетевого хозяйства: "ВКЛ-0,4 кВ ф. "ул. Судостроительная - Тракторная" ТП №735 пгт. Краснозатонский", расположенного по адресу: 167000, Российская Федерация, Республика Коми, Сыктывкар г</p> <p>Площадь испрашиваемого публичного сервитута: 1 680 кв.м Каталог координат: Приложение 1 на 1 листе Система координат: МСК-11, зона 4 Кадастровые номера земельных участков в отношении которых испрашивается публичный сервитут: 11:05:0401012:10, 11:05:0401012:16, 11:05:0401012:17, 11:05:0401012:18, 11:05:0401012:19, 11:05:0401012:48, 11:05:0401012:725, 11:05:0401012:728, 11:05:0401012:734, 11:05:0401012:742; земли кадастрового квартала: 11:05:0401012</p>	Утверждена	
	<small>(наименование документа об утверждении, включая)</small>	
	<small>наименования органа государственной власти или</small>	
	<small>органа местного самоуправления, принявших</small>	
	<small>решение об утверждении схемы или постановления о предоставлении (перераспределении земельных участков)</small>	
от	№	



Масштаб 1:2 000

Условные обозначения:

- граница объекта электросетевого хозяйства;
- проектные границы публичного сервитута;
- 11:05:0000000** - номер и граница кадастрового квартала;
- :21 - граница и кадастровый номер земельного участка, содержащиеся в ЕГРН;
- :21(1) - обозначение контура многоконтурного земельного участка;
- 1 - обозначение и номер характерной точки проектных границ публичного сервитута.

"ВЛ-0,4 кВ ф. "ул.
Калиновская" ТП №736 пгт.
Краснозатонский"

№ то чк и	Координаты, м	
	X	Y
1	629 378,45	4 449 340,54
2	629 390,77	4 449 380,25
3	629 402,01	4 449 406,23
4	629 396,58	4 449 439,89
5	629 397,27	4 449 449,27
6	629 401,76	4 449 442,33
7	629 405,01	4 449 444,71
8	629 397,75	4 449 455,88
9	629 397,84	4 449 456,99
10	629 393,90	4 449 457,24
11	629 393,84	4 449 456,36
12	629 374,50	4 449 442,59
13	629 344,67	4 449 437,69
14	629 320,08	4 449 454,76
15	629 289,11	4 449 477,03
16	629 256,08	4 449 501,68
17	629 242,83	4 449 470,75
18	629 229,40	4 449 440,16
19	629 213,70	4 449 451,77
20	629 195,46	4 449 465,38
21	629 171,75	4 449 483,61
22	629 143,07	4 449 505,64
23	629 116,64	4 449 525,89
24	629 087,98	4 449 547,46
25	629 086,81	4 449 547,25
26	629 061,72	4 449 555,79
27	629 060,89	4 449 551,62
28	629 085,46	4 449 543,47
29	629 085,83	4 449 543,05
30	629 113,74	4 449 522,07
31	629 140,15	4 449 501,83
32	629 168,83	4 449 479,81
33	629 192,58	4 449 461,55
34	629 210,84	4 449 447,92
35	629 231,39	4 449 432,81
36	629 247,23	4 449 468,83
37	629 257,97	4 449 494,12
38	629 286,29	4 449 473,14
39	629 317,29	4 449 450,85
40	629 343,11	4 449 432,88
41	629 344,60	4 449 433,12
42	629 345,13	4 449 433,72
43	629 376,25	4 449 438,94
44	629 393,43	4 449 451,17
45	629 392,55	4 449 439,73
46	629 397,89	4 449 406,69
47	629 387,06	4 449 381,74
48	629 374,50	4 449 341,90
1	629 378,45	4 449 340,54

Схема расположения границ публичного сервитута объекта электросетевого хозяйства:
 "ВЛ-0,4 кВ ф. "ул. Калиновская" ТП №736 пгт. Краснозатонский",
 расположенного по адресу: 167000, Российская Федерация, Республика Коми, Сыктывкар г

Площадь испрашиваемого публичного сервитута 2 555 кв.м

Каталог координат: Приложение 1 на 1 листе

Система координат: МСК-11, зона 4

Кадастровые номера земельных участков в отношении которых испрашивается публичный сервитут: 11:05:0401002:26, 11:05:0401002:775, 11:05:0401002:776, 11:05:0401002:777, 11:05:0401002:822, 11:05:0401013:4, 11:05:0401013:14, 11:05:0401013:26, 11:05:0401013:29, 11:05:0401013:31, 11:05:0401013:43, 11:05:0401013:47, 11:05:0401013:87, 11:05:0401013:88, 11:05:0401013:90, 11:05:0401013:112, 11:05:0401013:48, 11:05:0401013:86, 11:05:0401013:534, 11:05:0401013:535, 11:05:0401013:543, 11:05:0401013:546, 11:05:0401013:547;земли кадастровых кварталов: 11:05:0401002, 11:05:0401013

Утверждена

_____ (подпись)

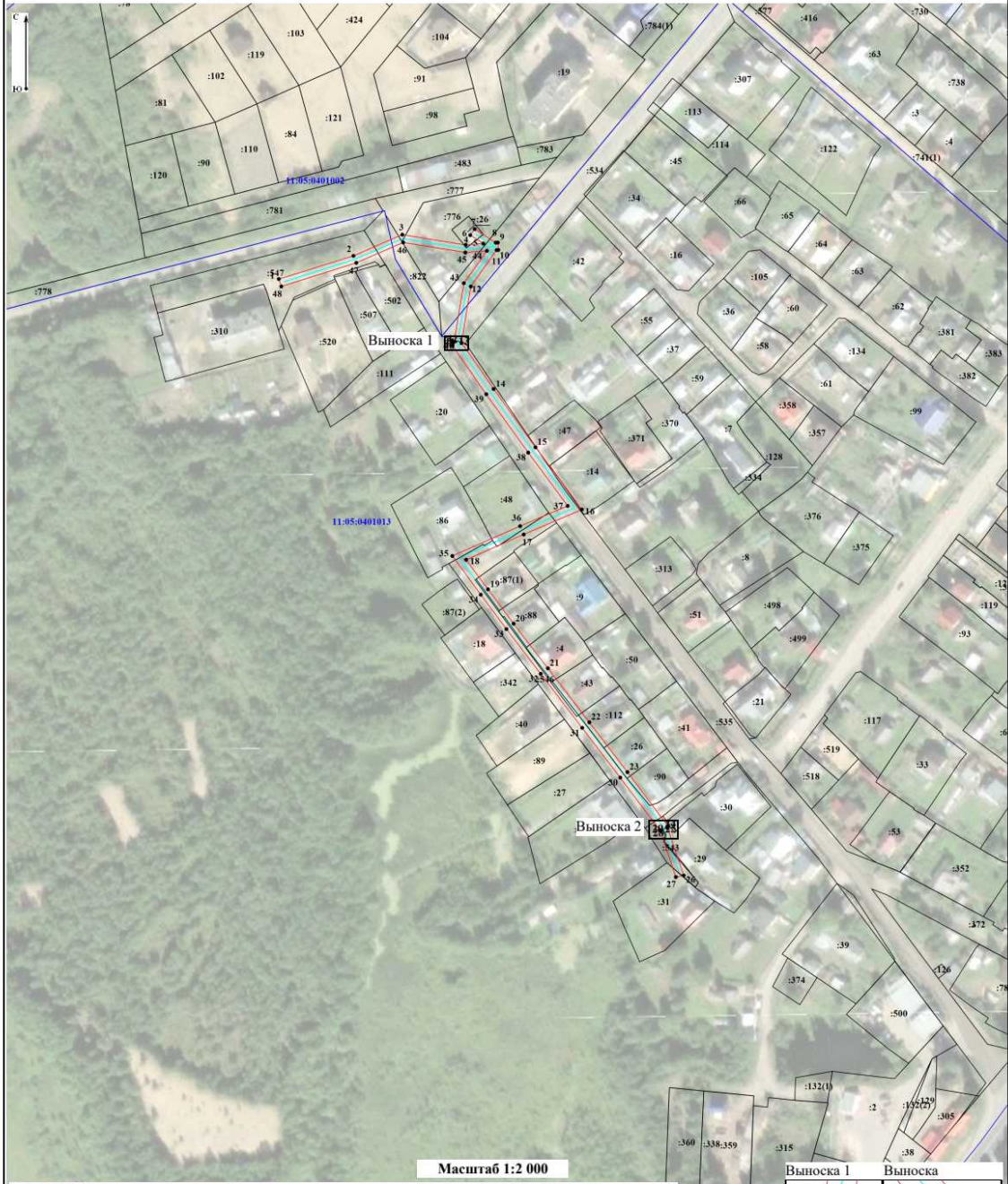
_____ (подпись)

_____ (подпись)

_____ (подпись)

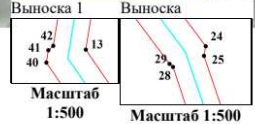
_____ (подпись)

от _____ № _____



Условные обозначения:

- - граница объекта электросетевого хозяйства;
- - проектные границы публичного сервитута;
- 11:05:0000000 - номер и граница кадастрового квартала;
- :21 - граница и кадастровый номер земельного участка, содержащегося в ЕГРН;
- :21(1) - обозначение контура многоконтурного земельного участка;
- 1 - обозначение и номер характерной точки проектных границ публичного сервитута.



"ВЛ-0,4 кВ ф. "Плотницкий
переулок" ТП №740 пгт.
Краснозатонский"

№ то чк и	Координаты, м	
	X	Y
1	630 088,16	4 450 014,25
2	630 085,56	4 450 018,24
3	630 055,93	4 449 999,27
4	630 031,23	4 449 983,45
5	630 004,30	4 449 966,09
6	629 981,94	4 449 949,30
7	629 950,81	4 449 925,47
8	629 929,63	4 449 936,77
9	629 907,96	4 449 964,48
10	629 885,35	4 449 992,98
11	629 910,15	4 450 014,68
12	629 937,63	4 450 036,71
13	629 925,86	4 450 052,22
14	629 913,64	4 450 069,78
15	629 911,04	4 450 069,09
16	629 909,12	4 450 070,18
17	629 908,28	4 450 071,50
18	629 906,65	4 450 070,44
19	629 907,79	4 450 068,54
20	629 910,23	4 450 067,26
21	629 910,24	4 450 066,29
22	629 921,97	4 450 049,41
23	629 930,81	4 450 037,34
24	629 907,02	4 450 018,32
25	629 882,36	4 449 996,74
26	629 856,74	4 450 028,75
27	629 834,86	4 450 055,76
28	629 801,34	4 450 034,56
29	629 772,10	4 450 016,05
30	629 774,72	4 450 011,85
31	629 803,90	4 450 030,50
32	629 833,85	4 450 049,31
33	629 852,99	4 450 025,75
34	629 880,17	4 449 991,79
35	629 904,18	4 449 961,52
36	629 926,47	4 449 933,06
37	629 946,79	4 449 922,17
38	629 930,20	4 449 908,14
39	629 907,92	4 449 890,03
40	629 881,66	4 449 901,73
41	629 880,21	4 449 897,30
42	629 908,99	4 449 884,41
43	629 933,24	4 449 904,43
44	629 952,54	4 449 920,76
45	629 984,86	4 449 945,49
46	630 005,48	4 449 960,97
47	630 017,80	4 449 942,66
48	630 032,46	4 449 919,88
49	630 051,88	4 449 890,04
50	630 054,93	4 449 892,32
51	630 035,84	4 449 922,05
52	630 021,12	4 449 944,87
53	630 008,75	4 449 963,27
54	630 033,82	4 449 979,41
55	630 058,51	4 449 995,23
1	630 088,16	4 450 014,25

Схема расположения границ публичного сервитута объекта электросетевого хозяйства:
 "ВЛ-0,4 кВ ф. "Плотницкий переулок" ТП №740 пгт. Краснозатонский",
 расположенного по адресу: 167000, Российская Федерация, Республика Коми, Сыктывкар г

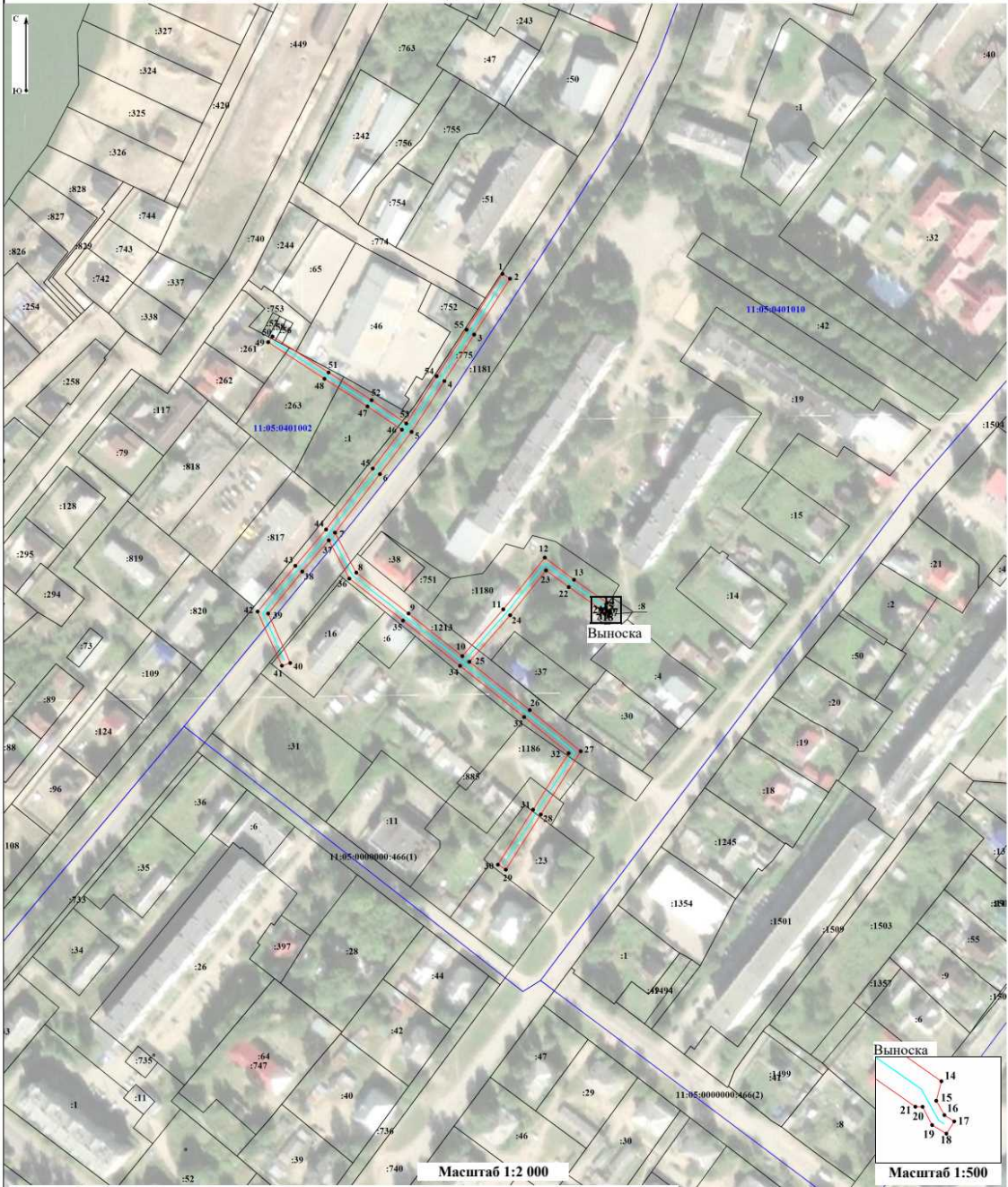
Площадь испрашиваемого публичного сервитута 3 235 кв.м
 Каталог координат: Приложение 1 на 2 листах
 Система координат: МСК-11, зона 4

Кадастровые номера земельных участков в отношении которых испрашивается публичный сервитут: 11:05:0401002:1, 11:05:0401002:56, 11:05:0401002:58, 11:05:0401002:261, 11:05:0401002:263, 11:05:0401002:753, 11:05:0401002:775, 11:05:0401010:8, 11:05:0401010:16, 11:05:0401010:23, 11:05:0401010:1180, 11:05:0401010:1181, 11:05:0401010:1185, 11:05:0401010:1186, 11:05:0401010:1213 ; земли кадастровых кварталов: 11:05:0401002, 11:05:0401010.

Утверждена

_____ (подпись)
полномочия документа об утверждении, включая наименование органа государственной власти или органа местного самоуправления, принявшего решение об утверждении схемы или положения о создании и перераспределении земельных участков

от _____ № _____



- Условные обозначения:**
- - граница объекта электросетевого хозяйства;
 - - проектные границы публичного сервитута;
 - 11:05:0000000 - номер и граница кадастрового квартала;
 - :21 - граница и кадастровый номер земельного участка, содержащиеся в ЕГРН;
 - :21(1) - обозначение контура многоконтурного земельного участка;
 - 1 - обозначение и номер характерной точки проектных границ публичного сервитута.

"ВЛ-0,4 кВ ф. "ул. Кузнечная" КТП №743 пгт. Краснозатонский"		
№ то чк и	Координаты, м	
	X	Y
1	631 037,25	4 450 670,52
2	631 040,04	4 450 673,16
3	631 038,47	4 450 674,71
4	631 035,19	4 450 677,14
5	631 033,07	4 450 677,66
6	630 996,47	4 450 618,50
7	630 967,87	4 450 622,75
8	630 936,46	4 450 636,02
9	630 899,59	4 450 651,28
10	630 860,04	4 450 667,52
11	630 827,80	4 450 680,90
12	630 795,63	4 450 694,36
13	630 765,52	4 450 708,47
14	630 735,77	4 450 722,57
15	630 707,67	4 450 738,75
16	630 677,47	4 450 756,77
17	630 647,84	4 450 773,92
18	630 618,44	4 450 790,69
19	630 592,09	4 450 806,08
20	630 566,83	4 450 820,69
21	630 540,05	4 450 836,18
22	630 512,54	4 450 851,87
23	630 510,68	4 450 847,98
24	630 538,06	4 450 832,67
25	630 564,83	4 450 817,18
26	630 590,08	4 450 802,57
27	630 616,45	4 450 787,19
28	630 645,85	4 450 770,42
29	630 675,44	4 450 753,36
30	630 705,64	4 450 735,34
31	630 733,98	4 450 718,96
32	630 763,82	4 450 704,87
33	630 794,04	4 450 690,66
34	630 826,26	4 450 677,20
35	630 858,51	4 450 663,82
36	630 898,06	4 450 647,57
37	630 934,91	4 450 632,31
38	630 966,55	4 450 618,95
39	630 998,44	4 450 614,17
40	631 034,71	4 450 672,57
1	631 037,25	4 450 670,52

Схема расположения границ публичного сервитута объекта электросетевого хозяйства:
 "ВЛ-0,4 кВ ф. "ул. Кузнечная" КТП №743 пгт. Краснозатонский",
 расположенного по адресу: 167000, Российская Федерация, Республика Коми, Сыктывкар г

Площадь испрашиваемого публичного сервитута 2 478 кв.м

Каталог координат: Приложение 1 на 1 листе

Система координат: МСК-11, зона 4

Кадастровые номера земельных участков в отношении которых испрашивается публичный сервитут: 11:05:0401003:22, 11:05:0401003:74, 11:05:0401003:86, 11:05:0401003:88, 11:05:0401003:90, 11:05:0401003:92, 11:05:0401003:97, 11:05:0401003:99, 11:05:0401003:100, 11:05:0401003:101, 11:05:0401003:103, 11:05:0401003:180, 11:05:0401003:528, 11:05:0401003:567, 11:05:0401003:600, 11:05:0401003:842, 11:05:0401003:863, 11:05:0401003:868, 11:05:0401003:877, 11:05:0401003:887, 11:05:0401003:888, 11:05:0401003:930; земли кадастрового квартала: 11:05:0401003

Утверждена

(подпись) _____

от _____ № _____



Условные обозначения:

- - граница объекта электросетевого хозяйства;
- - проектные границы публичного сервитута;
- 11:05:0000000 - номер и граница кадастрового квартала;
- :21 - граница и кадастровый номер земельного участка, содержащегося в ЕГРН;
- :21(1) - обозначение контура многоконтурного земельного участка;
- 1 - обозначение и номер характерной точки проектных границ публичного сервитута.

"ВЛ-0,4 кВ ф. "Кузнечный проезд" КТП №743 пгт. Краснозатонский"

№ точки	Координаты, м	
	X	Y
1	631 055,27	4 450 668,50
2	631 041,83	4 450 688,32
3	631 023,39	4 450 675,78
4	631 033,42	4 450 660,99
5	631 020,40	4 450 641,03
6	631 004,84	4 450 617,76
7	631 028,02	4 450 591,49
8	631 007,11	4 450 572,75
9	630 984,50	4 450 550,35
10	630 987,25	4 450 547,62
11	631 009,87	4 450 569,87
12	631 033,50	4 450 591,28
13	631 009,83	4 450 617,98
14	631 023,73	4 450 638,81
15	631 035,83	4 450 657,42
16	631 036,83	4 450 655,96
1	631 055,27	4 450 668,50

Схема расположения границ публичного сервитута объекта электросетевого хозяйства: "ВЛ-0,4 кВ ф. "Кузнечный проезд" КТП №743 пгт. Краснозатонский", расположенного по адресу: 167000, Российская Федерация, Республика Коми, Сыктывкар г	Утверждена <small>(наименование документа об утверждении, включая наименование органа государственной власти или органа местного самоуправления, принявшего решение об утверждении схемы или постановления об утверждении схемы или постановления о перераспределении земельных участков)</small>
Площадь испрашиваемого публичного сервитута: 1 113 кв.м Каталог координат: Приложение 1 на 1 листе Система координат: МСК-11, зона 4	ОТ _____ № _____
Кадастровые номера земельных участков в отношении которых испрашивается публичный сервитут: 11:05:0401003:25, 11:05:0401003:65, 11:05:0401003:81, 11:05:0401003:168, 11:05:0401003:533, 11:05:0401003:567, 11:05:0401003:865, 11:05:0401003:868, 11:05:0401003:873, 11:05:0401003:887, 11:05:0401003:888, 11:05:0401003:930, 11:05:0401003:935; земли кадастрового квартала: 11:05:0401003	



Масштаб 1:2 000

Условные обозначения:

- - граница объекта электросетевого хозяйства;
- - проектные границы публичного сервитута;
- 11:05:0000000 - номер и граница кадастрового квартала;
- :21 - граница и кадастровый номер земельного участка, содержащиеся в ЕГРН;
- :21(1) - обозначение контура многоконтурного земельного участка;
- 1 - обозначение и номер характерной точки проектных границ публичного сервитута.

"ВЛ-0,4 кВ ТП №858 ф.
"Пожарное депо" п.
Седькыркеш"

№ точк и	Координаты, м	
	X	Y
1	635 927,34	4 448 957,07
2	635 931,38	4 448 959,67
3	635 911,41	4 448 989,80
4	635 882,40	4 449 008,75
5	635 838,00	4 449 039,80
6	635 802,40	4 449 073,03
7	635 776,55	4 449 095,42
8	635 753,91	4 449 063,52
9	635 732,29	4 449 077,32
10	635 701,04	4 449 097,13
11	635 688,99	4 449 087,57
12	635 691,97	4 449 083,82
13	635 701,41	4 449 091,28
14	635 729,71	4 449 073,28
15	635 755,26	4 449 056,99
16	635 777,40	4 449 088,34
17	635 799,22	4 449 069,43
18	635 835,11	4 449 035,96
19	635 879,75	4 449 004,74
20	635 907,98	4 448 986,27
1	635 927,34	4 448 957,07

Схема расположения границ публичного сервитута объекта электросетевого хозяйства:

"ВЛ-0,4 кВ ТП №858 ф. "Пожарное депо" п. Седькырещ",
расположенного по адресу: 167000, Российская Федерация, Республика
Коми, Сыктывкар г

Площадь испрашиваемого публичного сервитута: 1 537 кв.м

Каталог координат: Приложение 1 на 1 листе

Система координат: МСК-11, зона 4

Кадастровый номер земельного участка, в отношении которого испрашивается публичный сервитут: 11:05:0301001:30; земли кадастрового квартала: 11:05:0301001.

Утверждена

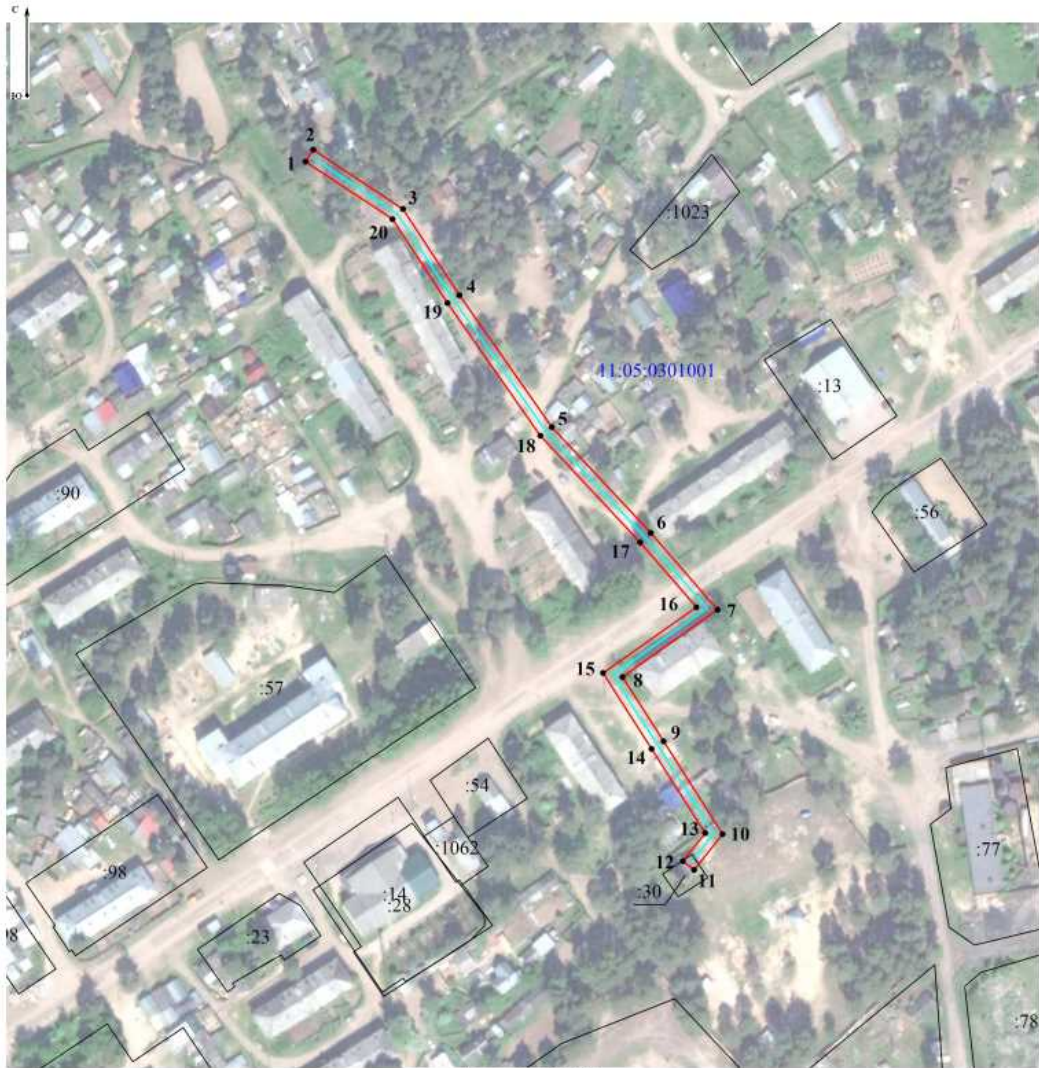
(наименование документа об утверждении, включая

наименования органов государственной власти или

органов местного самоуправления, принявших

решение об утверждении схемы или постановления
составления (о перераспределении земельных участков)

от _____ № _____



Масштаб 1:2 000

Условные обозначения:

— - граница объекта электросетевого хозяйства;

— - проектные границы публичного сервитута;

11:05:0000000 - номер и граница кадастрового квартала;

:21 - граница и кадастровый номер земельного участка, содержащиеся в ЕГРН;

:21(1) - обозначение контура многоконтурного земельного участка;

• 1 - обозначение и номер характерной точки проектных границ публичного сервитута.

"ВЛ-0,4 кВ ТП №858 фидер
"Библиотека" п. Седкыркеш"

№ то чк и	Координаты, м	
	X	Y
1	635 692,04	4 449 084,35
2	635 701,38	4 449 091,77
3	635 755,06	4 449 057,56
4	635 778,60	4 449 090,72
5	635 805,12	4 449 127,70
6	635 830,31	4 449 128,39
7	635 830,16	4 449 133,19
8	635 808,66	4 449 132,60
9	635 827,17	4 449 158,04
10	635 831,73	4 449 164,93
11	635 862,45	4 449 170,39
12	635 904,55	4 449 153,26
13	635 906,27	4 449 157,74
14	635 862,97	4 449 175,34
15	635 836,19	4 449 170,60
16	635 859,51	4 449 203,38
17	635 883,78	4 449 237,31
18	635 918,29	4 449 253,80
19	635 916,27	4 449 258,15
20	635 880,57	4 449 241,09
21	635 855,60	4 449 206,18
22	635 837,54	4 449 180,78
23	635 840,01	4 449 188,70
24	635 813,44	4 449 218,12
25	635 765,76	4 449 207,62
26	635 766,81	4 449 202,94
27	635 811,73	4 449 212,84
28	635 834,60	4 449 187,51
29	635 828,45	4 449 167,22
30	635 823,91	4 449 160,35
31	635 803,62	4 449 132,46
32	635 801,92	4 449 132,42
33	635 802,00	4 449 130,22
34	635 775,34	4 449 093,04
35	635 754,01	4 449 062,97
36	635 701,13	4 449 096,69
37	635 689,54	4 449 087,47
1	635 692,04	4 449 084,35

Схема расположения границ публичного сервитута объекта электросетевого хозяйства:

"ВЛ-0,4 кВ ТП №858 фидер "Библиотека" п. Седькыреш",
расположенного по адресу: 167000, Российская Федерация, Республика
Коми, Сыктывкар г

Площадь испрашиваемого публичного сервитута: 2 389 кв.м

Каталог координат: Приложение 1 на 1 листе

Система координат: МСК-11, зона 4

Кадастровые номера земельных участков, в отношении которых
испрашивается публичный сервитут: 11:05:0301001:13, 11:05:0301001:30,
11:05:0301001:1114; земли кадастрового квартала: 11:05:0301001.

Утверждена

(наименование документа об утверждении, включая

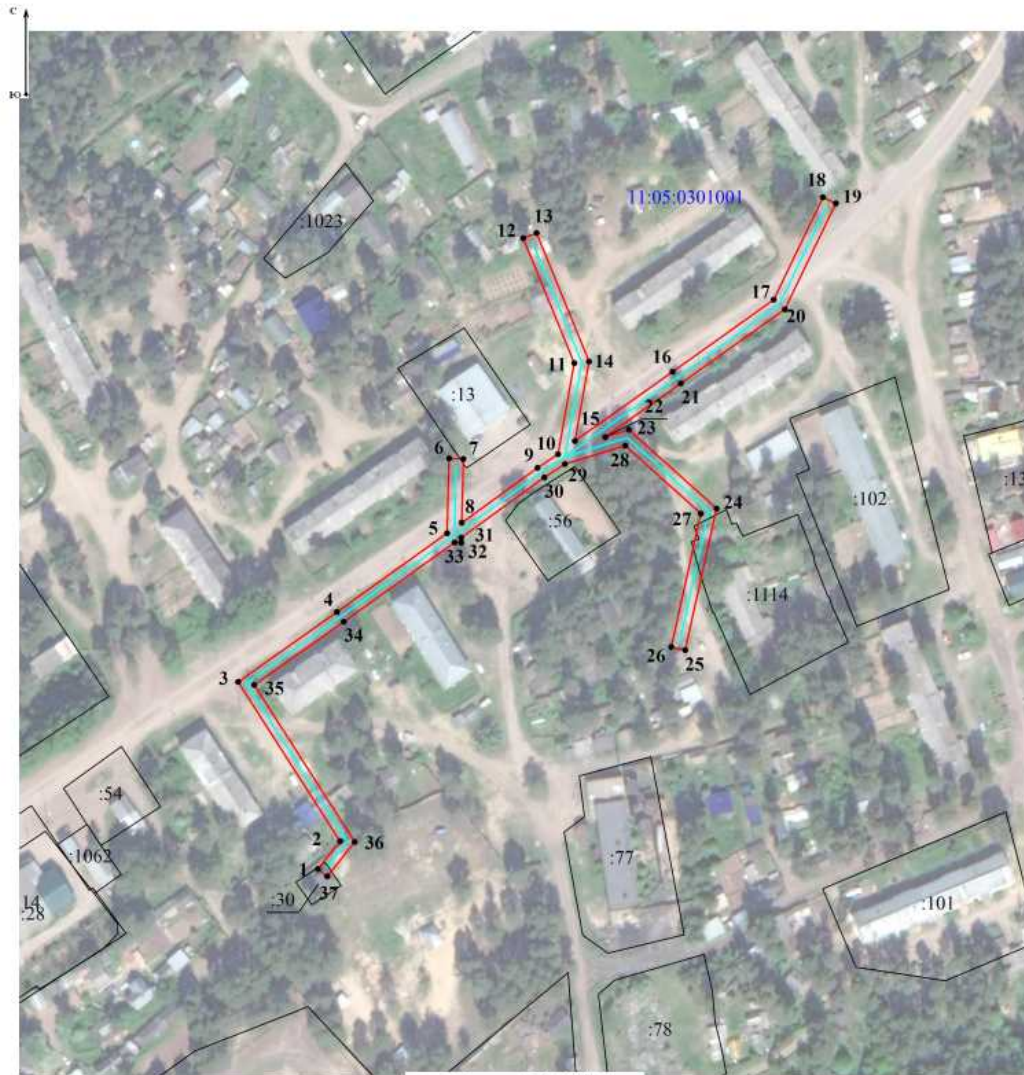
наименование органа государственной власти или

органа местного самоуправления, принявшего

решение об утверждении схемы или постановления
создания (о перераспределении земельных участков)

от

№



Масштаб 1:2 000

Условные обозначения:

— граница объекта электросетевого хозяйства;

— проектные границы публичного сервитута;

11:05:0000000 — номер и граница кадастрового квартала;

:21 — граница и кадастровый номер земельного участка, содержащиеся в ЕГРН;

:21(1) — обозначение контура многоконтурного земельного участка;

• 1 — обозначение и номер характерной точки проектных границ публичного сервитута.

"ВЛ-0,4 кВ ф. "Нефтебаза"
КТП №738 пгт.
Краснозатонский"

№ то чк и	Координаты, м	
	X	Y
1	629 247,74	4 449 831,81
2	629 244,96	4 449 835,71
3	629 200,33	4 449 804,80
4	629 168,64	4 449 783,40
5	629 142,98	4 449 766,04
6	629 107,02	4 449 741,46
7	629 129,82	4 449 711,25
8	629 152,92	4 449 680,85
9	629 175,93	4 449 649,72
10	629 155,00	4 449 634,23
11	629 121,89	4 449 608,99
12	629 111,39	4 449 610,96
13	629 085,13	4 449 636,98
14	629 067,87	4 449 662,42
15	629 043,83	4 449 697,32
16	629 031,81	4 449 704,30
17	629 025,74	4 449 699,52
18	629 021,47	4 449 705,32
19	629 002,85	4 449 691,57
20	629 015,96	4 449 673,77
21	629 034,58	4 449 687,52
22	629 028,12	4 449 696,32
23	629 032,23	4 449 699,55
24	629 040,80	4 449 694,67
25	629 064,58	4 449 660,15
26	629 080,58	4 449 636,55
27	629 054,83	4 449 625,10
28	629 046,60	4 449 632,15
29	629 043,60	4 449 628,54
30	629 049,60	4 449 623,26
31	629 019,33	4 449 610,20
32	628 989,22	4 449 600,85
33	628 956,33	4 449 605,03
34	628 946,92	4 449 635,71
35	628 942,13	4 449 634,50
36	628 952,85	4 449 600,42
37	628 989,13	4 449 596,03
38	629 013,53	4 449 580,69
39	629 015,58	4 449 584,00
40	628 994,57	4 449 597,49
41	629 020,87	4 449 605,64
42	629 055,44	4 449 620,46
43	629 056,06	4 449 621,27
44	629 083,14	4 449 633,31
45	629 109,24	4 449 607,22
46	629 122,36	4 449 604,86
47	629 123,37	4 449 605,12
48	629 157,39	4 449 631,03
49	629 179,25	4 449 647,21
50	629 179,64	4 449 646,78
51	629 182,26	4 449 649,18
52	629 156,75	4 449 683,73
53	629 133,65	4 449 714,15
54	629 113,77	4 449 740,44
55	629 145,67	4 449 762,06
56	629 171,33	4 449 779,42
57	629 203,04	4 449 800,84

Схема расположения границ публичного сервитута объекта электросетевого хозяйства:

"ВЛ-04 кВ ф. "Нефтебаза" КТП №738 пгт. Краснознаменский",
расположенного по адресу: 167000, Российская Федерация, Республика Коми, Сыктывкар г

Площадь испрашиваемого публичного сервитута 3640 кв.м

Каталог координат: Приложение 1 на 2 листах

Система координат: МСК-11, зона 4

Кадастровые номера земельных участков, в отношении которых испрашивается публичный сервитут: 11:05-0000000-988, 11:05-0401013-2, 11:05-0401013-22, 11:05-0401013-35, 11:05-0401013-39, 11:05-0401013-53, 11:05-0401013-67, 11:05-0401013-68, 11:05-0401013-73, 11:05-0401013-98, 11:05-0401013-126, 11:05-0401013-132, 11:05-0401013-301, 11:05-0401013-361, 11:05-0401013-374, 11:05-0401013-518, 11:05-0401013-12, 11:05-0401013-17, 11:05-0401013-52, 11:05-0401013-75, 11:05-0401013-529, 11:05-0401013-53, 11:05-0401013-535, 11:05-0401013-537, 11:05-0401013-544, 11:05-0401013-549, 11:05-0401013-550; земли кадастрового квартала: 11:05-0401013

Утверждена

_____ (подпись) _____ (наименование органа государственной власти или органа местного самоуправления, утвердившего)

_____ (подпись) _____ (наименование органа государственной власти или органа местного самоуправления, утвердившего)

_____ (подпись) _____ (наименование органа государственной власти или органа местного самоуправления, утвердившего)

_____ (подпись) _____ (наименование органа государственной власти или органа местного самоуправления, утвердившего)

от _____ № _____



Масштаб 1:2 000

Условные обозначения:

- - граница объекта электросетевого хозяйства;
- - проектные границы публичного сервитута;
- 11:05:0000000 - номер и граница кадастрового квартала;
- :21 - граница и кадастровый номер земельного участка, содержащийся в ЕГРН;
- :21(1) - обозначение контура многоконтурного земельного участка;
- 1 - обозначение и номер характерной точки проектных границ публичного сервитута.

"ВКЛ-0,4 кВ ф. 4 РП «Максаковка» пгт. Верхняя Максаковка"		
№ то чк и	Координаты, м	
	X	Y
1	624 757,65	4 450 400,35
2	624 756,91	4 450 404,29
3	624 751,65	4 450 403,28
4	624 751,33	4 450 404,96
5	624 751,87	4 450 406,61
6	624 755,51	4 450 409,28
7	624 755,37	4 450 411,98
8	624 753,38	4 450 411,89
9	624 753,47	4 450 410,27
10	624 750,18	4 450 407,87
11	624 749,26	4 450 405,08
12	624 749,68	4 450 402,91
13	624 726,23	4 450 398,47
14	624 699,63	4 450 393,44
15	624 669,62	4 450 387,88
16	624 641,16	4 450 382,44
17	624 614,23	4 450 377,52
18	624 587,21	4 450 372,31
19	624 556,06	4 450 366,50
20	624 528,38	4 450 361,22
21	624 501,83	4 450 356,32
22	624 497,73	4 450 378,86
23	624 492,37	4 450 408,85
24	624 488,43	4 450 408,15
25	624 493,80	4 450 378,15
26	624 497,89	4 450 355,58
27	624 471,08	4 450 350,47
28	624 442,48	4 450 345,11
29	624 413,81	4 450 339,73
30	624 383,46	4 450 333,83
31	624 356,10	4 450 328,72
32	624 324,35	4 450 322,99
33	624 325,04	4 450 319,05
34	624 356,82	4 450 324,78
35	624 384,22	4 450 329,90
36	624 414,57	4 450 335,80
37	624 443,21	4 450 341,19
38	624 471,83	4 450 346,54
39	624 500,58	4 450 352,03
40	624 529,10	4 450 357,29
41	624 556,81	4 450 362,57
42	624 587,96	4 450 368,39
43	624 614,98	4 450 373,59
44	624 641,89	4 450 378,51
45	624 670,36	4 450 383,95
46	624 700,36	4 450 389,51
47	624 726,97	4 450 394,55
1	624 757,65	4 450 400,35

"ВЛ-0,4 кВ ф. "ул. О. Кошевого – ул. Приозерная" КТП №701 п. Выльтыдор"

№ точки	Координаты, м	
	X	Y
1	629 186,65	4 447 826,17
2	629 185,98	4 447 853,26
3	629 182,24	4 447 874,85
4	629 176,66	4 447 891,10
5	629 170,82	4 447 927,41
6	629 165,65	4 447 973,58
7	629 146,44	4 447 994,78
8	629 112,80	4 448 003,91
9	629 077,37	4 447 998,63
10	629 046,32	4 447 988,89
11	629 012,58	4 447 978,28
12	628 980,59	4 447 967,69
13	628 945,94	4 447 956,22
14	628 918,17	4 447 947,62
15	628 902,24	4 447 979,63
16	628 902,11	4 447 984,24
17	628 898,11	4 447 984,14
18	628 898,24	4 447 978,69
19	628 914,32	4 447 946,34
20	628 915,84	4 447 941,79
21	628 947,43	4 447 951,66
22	628 982,09	4 447 963,13
23	629 014,07	4 447 973,72
24	629 047,76	4 447 984,31
25	629 078,26	4 447 993,91
26	629 112,53	4 447 999,00
27	629 141,23	4 447 991,20
28	629 127,72	4 447 975,72
29	629 087,71	4 447 966,03
30	629 054,95	4 447 950,05
31	629 027,72	4 447 938,83
32	629 000,61	4 447 926,50
33	628 969,13	4 447 910,91
34	628 970,93	4 447 907,34
35	629 002,36	4 447 922,90
36	629 029,28	4 447 935,15
37	629 056,65	4 447 946,42
38	629 088,86	4 447 962,19
39	629 129,90	4 447 972,14
40	629 144,89	4 447 989,32
41	629 159,11	4 447 973,70
42	629 140,48	4 447 967,10
43	629 142,17	4 447 962,61
44	629 161,29	4 447 969,36
45	629 166,05	4 447 926,82
46	629 171,61	4 447 892,31
47	629 140,77	4 447 884,58
48	629 106,57	4 447 875,98
49	629 081,24	4 447 866,65
50	629 082,93	4 447 862,15
51	629 107,86	4 447 871,35
52	629 141,94	4 447 879,92
53	629 172,77	4 447 887,65
54	629 177,64	4 447 873,47
55	629 181,18	4 447 852,98
56	629 181,85	4 447 826,02
1	629 186,65	4 447 826,17

Схема расположения границ публичного сервитута объекта электросетевого хозяйства:

"ВЛ-0,4 кВ ф. "ул. О. Кошесово – ул. Приозерная" КТП №701 п. Вельгтыдор",

расположенного по адресу: 167000, Российская Федерация, Республика Коми, Сыктывкар г

Площадь испрашиваемого публичного сервитута: 3 482 кв.м

Каталог координат: Приложение 1 на 2 листах

Система координат: МСК-11, зона 4

Кадастровые номера земельных участков, в отношении которых испрашивается публичный сервитут: 11:05:0501001:42, 11:05:0501001:51, 11:05:0501001:55, 11:05:0501001:295, 11:05:0501001:414, 11:05:0501001:415, 11:05:0501001:16, 11:05:0501001:17, 11:05:0501001:18, 11:05:0501001:19, 11:05:0501001:28, 11:05:0501001:553, 11:05:0501001:557, 11:05:0501001:559, 11:05:0501001:560, 11:05:0501001:561; земли кадастрового квартала: 11:05:0501001.

Утверждена

(наименование документа об утверждении, включая

наименование органа государственной власти или

органа местного самоуправления, утвердивших

решение об утверждении схемы или постановления

создания (о перераспределении земельных участков)

от

№



Масштаб 1:2 000

Условные обозначения:

— граница объекта электросетевого хозяйства;

— проектные границы публичного сервитута;

11:05:0000000 - номер и граница кадастрового квартала;

:21 - граница и кадастровый номер земельного участка, содержащиеся в ЕГРН;

:21(1) - обозначение контура многоконтурного земельного участка;

• 1 - обозначение и номер характерной точки проектных границ публичного сервитута.

"ВЛ-0,4 кВ ф. "Народная -
Тракторная" ТП №758 пгт.
Краснозатонский"

№ то чк и	Координаты, м	
	X	Y
1	629 949,33	4 450 278,50
2	629 934,24	4 450 298,30
3	629 891,60	4 450 266,38
4	629 871,46	4 450 250,87
5	629 849,50	4 450 234,27
6	629 827,92	4 450 217,75
7	629 811,27	4 450 198,28
8	629 796,47	4 450 214,67
9	629 781,07	4 450 231,03
10	629 764,94	4 450 249,35
11	629 726,76	4 450 293,97
12	629 751,26	4 450 309,41
13	629 782,88	4 450 328,71
14	629 816,62	4 450 353,70
15	629 845,24	4 450 375,04
16	629 879,06	4 450 400,35
17	629 905,74	4 450 420,75
18	629 902,68	4 450 424,79
19	629 876,15	4 450 404,17
20	629 842,37	4 450 378,89
21	629 813,76	4 450 357,56
22	629 780,29	4 450 332,76
23	629 748,74	4 450 313,49
24	629 722,19	4 450 296,77
25	629 681,85	4 450 265,43
26	629 652,85	4 450 242,71
27	629 627,46	4 450 222,91
28	629 630,65	4 450 219,21
29	629 655,80	4 450 238,91
30	629 684,81	4 450 261,65
31	629 723,44	4 450 291,67
32	629 761,93	4 450 246,73
33	629 778,14	4 450 228,32
34	629 793,53	4 450 211,95
35	629 809,31	4 450 194,49
36	629 809,04	4 450 194,09
37	629 810,28	4 450 192,61
38	629 812,29	4 450 192,27
39	629 831,04	4 450 214,09
40	629 852,39	4 450 230,44
41	629 874,36	4 450 247,05
42	629 894,53	4 450 262,57
43	629 912,89	4 450 276,80
44	629 926,84	4 450 259,27
1	629 949,33	4 450 278,50

Схема расположения границ публичного сервитута объекта электросетевого хозяйства:
 "ВД-0.4 кВ ф. "Народная - Тракторная" ПП №758 пг. Краснозатонский",
 расположенного по адресу: 167000, Российская Федерация, Республика Коми, Сыктывкар г

Площадь испрашиваемого публичного сервитута 3561 кв.м
 Каталог координат: Приложение 1 на 1 листе
 Система координат: МСК-11, зона 4
 Кадастровые номера земельных участков, в отношении которых испрашивается публичный сервитут: 11:05:0000000:97,
 11:05:0401011:4, 11:05:0401011:6, 11:05:0401011:8, 11:05:0401011:9, 11:05:0401011:11, 11:05:0401011:21, 11:05:0401011:22,
 11:05:0401011:42, 11:05:0401011:43, 11:05:0401011:52, 11:05:0401011:55, 11:05:0401011:1374, 11:05:0401011:1376,
 11:05:0401011:1492, 11:05:0401011:1501, 11:05:0401011:1502, 11:05:0401011:1503, 11:05:0401011:1507, 11:05:0401011:1508,
 11:05:0401011:1509, 11:05:0401011:1510, 11:05:0401011:1511; земли кадастрового квартала: 11:05:0401011

Утверждена

(наименование документа об утверждении, вступила
 в силу)
 наименование органа государственной власти или
 органа местного самоуправления, принявшего
 решение об утверждении схемы или подписанием
 подписями и персональными печатьми участками
 от №



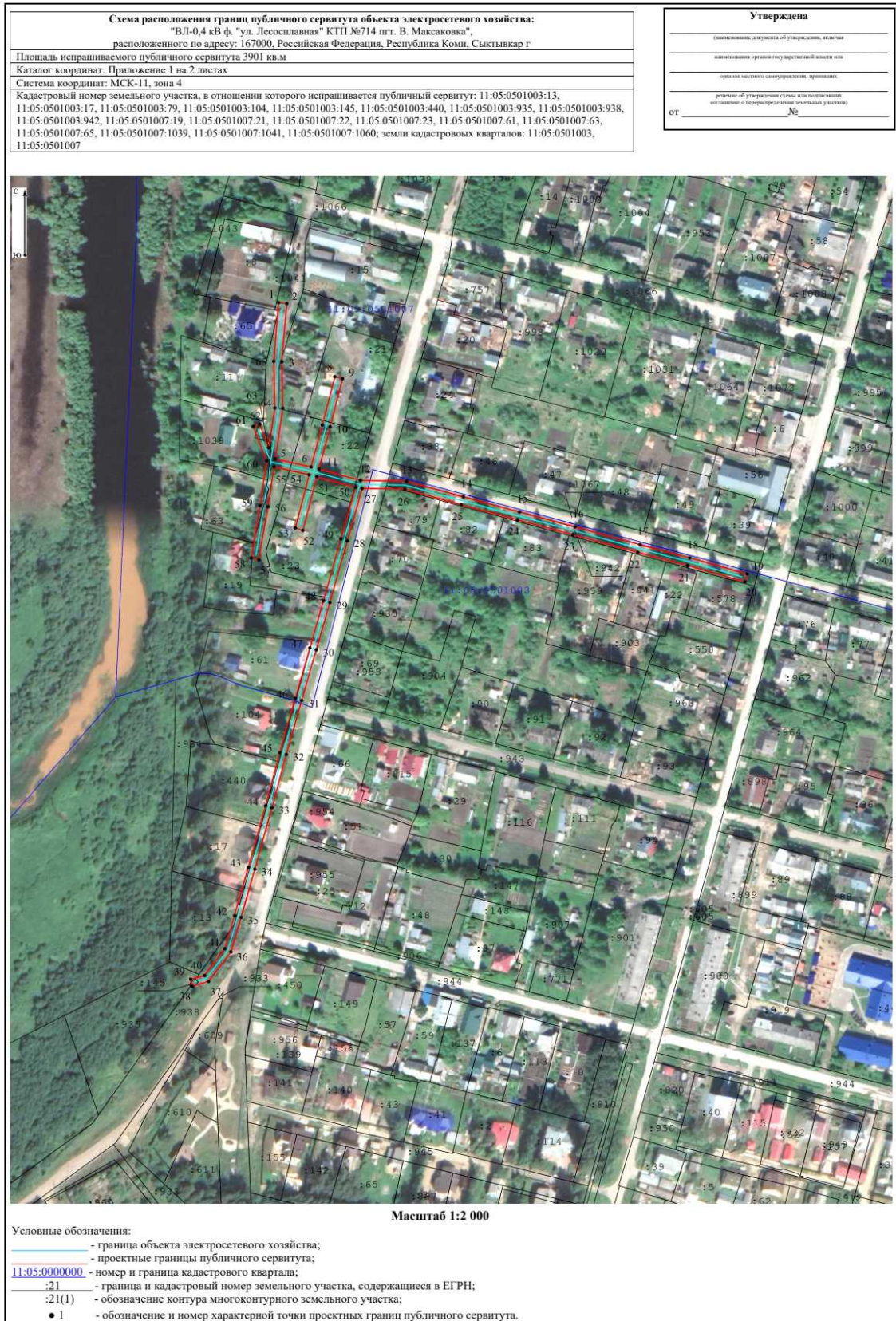
Масштаб 1:2 000

Условные обозначения:

- - граница объекта электросетевого хозяйства;
- - проектные границы публичного сервитута;
- 11:05:0000000 - номер и граница кадастрового квартала;
- 21 - граница и кадастровый номер земельного участка, содержащиеся в ЕГРН;
- :21(1) - обозначение контура многоконтурного земельного участка;
- 1 - обозначение и номер характерной точки проектных границ публичного сервитута.

"ВЛ-0,4 кВ ф. "ул. Лесосплавная" КТП №714 пгт. В. Максаковка"		
№ точки	Координаты, м	
	X	Y
1	625 864,96	4 449 178,29
2	625 864,44	4 449 183,22
3	625 829,72	4 449 180,21
4	625 801,95	4 449 180,85
5	625 771,72	4 449 176,28
6	625 766,86	4 449 197,77
7	625 792,04	4 449 204,42
8	625 820,83	4 449 211,93
9	625 819,61	4 449 216,50
10	625 790,84	4 449 209,07
11	625 765,69	4 449 202,43
12	625 758,88	4 449 227,19
13	625 758,34	4 449 254,71
14	625 749,07	4 449 288,65
15	625 739,99	4 449 322,17
16	625 731,13	4 449 355,32
17	625 720,54	4 449 394,17
18	625 712,63	4 449 423,92
19	625 703,05	4 449 458,07
20	625 698,40	4 449 456,89
21	625 708,01	4 449 422,67
22	625 715,91	4 449 392,91
23	625 726,49	4 449 354,07
24	625 735,35	4 449 320,93
25	625 744,44	4 449 287,39
26	625 753,63	4 449 253,73
27	625 754,06	4 449 228,24
28	625 722,77	4 449 219,38
29	625 685,94	4 449 208,95
30	625 657,77	4 449 200,86
31	625 627,49	4 449 192,08
32	625 595,31	4 449 182,92
33	625 563,47	4 449 174,39
34	625 526,78	4 449 164,09
35	625 497,96	4 449 155,88
36	625 477,42	4 449 149,83
37	625 459,80	4 449 136,54
38	625 457,01	4 449 126,69
39	625 461,12	4 449 125,84
40	625 463,32	4 449 134,16
41	625 479,32	4 449 146,26
42	625 499,07	4 449 152,04
43	625 527,85	4 449 160,24
44	625 564,53	4 449 170,53
45	625 596,36	4 449 179,06
46	625 628,59	4 449 188,23
47	625 658,88	4 449 197,02
48	625 687,04	4 449 205,10
49	625 723,86	4 449 215,54
50	625 754,70	4 449 224,27
51	625 761,05	4 449 201,20
52	625 728,98	4 449 192,78
53	625 730,46	4 449 188,32
54	625 762,21	4 449 196,55
55	625 766,96	4 449 175,56
56	625 743,11	4 449 171,96
57	625 711,39	4 449 166,52
58	625 712,54	4 449 161,96
59	625 743,88	4 449 167,23
60	625 770,40	4 449 171,23
61	625 791,12	4 449 163,22
62	625 792,41	4 449 167,10
63	625 778,39	4 449 172,44
64	625 802,09	4 449 176,03

65	625 829,99	4 449 175,42
1	625 864,96	4 449 178,29



"ВЛ-0,4 кВ ф. "Хвойная-Кузнечная" КТП №743 пгт. Краснозатонский"		
№	Координаты, м	
то	X	Y
чк		
и		

1	631 093,04	4 450 566,48
2	631 117,66	4 450 585,95
3	631 112,90	4 450 622,27
4	631 113,71	4 450 655,48
5	631 126,13	4 450 681,50
6	631 100,32	4 450 701,04
7	631 071,53	4 450 714,25
8	631 056,28	4 450 716,10
9	631 044,75	4 450 697,81
10	631 037,70	4 450 685,51
11	631 023,39	4 450 675,78
12	631 036,83	4 450 655,96
13	631 055,27	4 450 668,50
14	631 042,95	4 450 686,65
15	631 048,19	4 450 695,78
16	631 058,40	4 450 711,88
17	631 070,15	4 450 710,48
18	631 098,26	4 450 697,60
19	631 121,27	4 450 680,21
20	631 109,69	4 450 656,53
21	631 108,91	4 450 621,90
22	631 113,41	4 450 587,68
23	631 090,68	4 450 569,28
1	631 093,04	4 450 566,48



"ВЛ-0,4 кВ ф. "ул. Общественная – ул. Ольховая" КТП №726 пгт. Верхняя Максаковка"

№ точки	Координаты, м	
	X	Y
1	625 073,18	4 449 552,55
2	625 103,94	4 449 562,00
3	625 115,39	4 449 579,94
4	625 104,43	4 449 612,11
5	625 091,35	4 449 651,17
6	625 072,66	4 449 667,81
7	625 058,64	4 449 679,81
8	625 053,27	4 449 699,18

9	625 047,03	4 449 720,03
10	625 042,76	4 449 735,58
11	625 063,58	4 449 739,85
12	625 091,36	4 449 746,79
13	625 090,38	4 449 750,68
14	625 062,73	4 449 743,76
15	625 041,67	4 449 739,44
16	625 041,51	4 449 740,00
17	625 040,31	4 449 739,65
18	625 027,71	4 449 748,26
19	625 057,91	4 449 757,20
20	625 087,09	4 449 765,90
21	625 085,72	4 449 770,50
22	625 056,54	4 449 761,80
23	625 021,53	4 449 751,43
24	624 990,06	4 449 742,22
25	624 958,39	4 449 732,64
26	624 928,92	4 449 723,84
27	624 895,04	4 449 713,70
28	624 860,72	4 449 703,59
29	624 862,07	4 449 698,99
30	624 896,41	4 449 709,10
31	624 930,29	4 449 719,24
32	624 959,76	4 449 728,03
33	624 991,43	4 449 737,62
34	625 021,80	4 449 746,51
35	625 037,76	4 449 735,57
36	625 042,42	4 449 718,69
37	625 048,65	4 449 697,87
38	625 054,39	4 449 677,16
39	625 069,53	4 449 664,18
40	625 087,20	4 449 648,44
41	625 099,88	4 449 610,58
42	625 110,10	4 449 580,56
43	625 100,81	4 449 566,08
44	625 071,77	4 449 557,13
1	625 073,18	4 449 552,55

Схема расположения границ публичного сервитута объекта электросетевого хозяйства:
 "ВЛ-0,4 кВ ф. "ул. Общественная – ул. Ольховая" КТП №726 пгт. Верхняя Максаконка",
 расположенного по адресу: 167000, Российская Федерация, Республика Коми, Сыктывкар г

Площадь испрашиваемого публичного сервитута 2512 кв.м

Каталог координат: Приложение 1 на 1 листе

Система координат: МСК-11, зона 4

Кадастровые номера земельных участков, в отношении которых испрашивается публичный сервитут: 11:05:0501004:24, 11:05:0501004:26, 11:05:0501004:34, 11:05:0501004:68, 11:05:0501004:116, 11:05:0501004:131, 11:05:0501004:135, 11:05:0501004:143, 11:05:0501004:261, 11:05:0501004:353, 11:05:0501004:355, 11:05:0501004:895, 11:05:0501004:1157, 11:05:0501004:1158, 11:05:0501004:1290, 11:05:0501004:1292, 11:05:0501004:1292, 11:05:0501004:1309, 11:05:0501004:1376, 11:05:0501004:1379, 11:05:0501004:1389; земли кадастрового квартала: 11:05:0501004

Утверждена

от _____ № _____



"ВЛ-0,4 кВ ф. "ул. Белинского" ТП №736 пгт. Краснозатонский"		
№	Координаты, м	
то	X	Y
чк		
и		
1	629 405,00	4 449 444,74
2	629 397,94	4 449 455,60
3	629 403,88	4 449 476,31

4	629 426,88	4 449 496,12
5	629 427,67	4 449 496,19
6	629 459,42	4 449 523,92
7	629 494,78	4 449 554,75
8	629 521,84	4 449 578,52
9	629 566,22	4 449 616,41
10	629 586,47	4 449 633,59
11	629 604,99	4 449 649,25
12	629 626,48	4 449 667,30
13	629 647,34	4 449 684,86
14	629 644,17	4 449 688,86
15	629 623,38	4 449 670,96
16	629 601,89	4 449 652,92
17	629 583,37	4 449 637,25
18	629 565,74	4 449 622,30
19	629 558,25	4 449 642,98
20	629 533,93	4 449 673,26
21	629 516,41	4 449 695,19
22	629 534,43	4 449 709,02
23	629 556,30	4 449 724,03
24	629 576,41	4 449 741,80
25	629 573,40	4 449 745,37
26	629 553,25	4 449 727,73
27	629 531,65	4 449 712,94
28	629 513,40	4 449 698,94
29	629 497,76	4 449 718,31
30	629 482,13	4 449 737,57
31	629 510,73	4 449 765,00
32	629 507,59	4 449 768,54
33	629 475,93	4 449 737,72
34	629 494,03	4 449 715,29
35	629 511,13	4 449 694,10
36	629 530,18	4 449 670,26
37	629 554,04	4 449 640,58
38	629 561,84	4 449 618,98
39	629 520,51	4 449 583,71
40	629 497,42	4 449 610,39
41	629 472,92	4 449 638,97
42	629 449,38	4 449 666,17
43	629 427,63	4 449 691,20
44	629 404,43	4 449 718,27
45	629 381,18	4 449 745,37
46	629 377,76	4 449 742,11
47	629 400,78	4 449 715,14
48	629 423,99	4 449 688,08
49	629 445,75	4 449 663,02
50	629 469,28	4 449 635,85
51	629 493,78	4 449 607,27
52	629 516,89	4 449 580,56
53	629 491,61	4 449 558,35
54	629 456,27	4 449 527,55
55	629 424,48	4 449 499,76
56	629 424,27	4 449 499,16
57	629 400,39	4 449 478,57
58	629 393,70	4 449 454,90
59	629 401,93	4 449 442,40
1	629 405,00	4 449 444,74

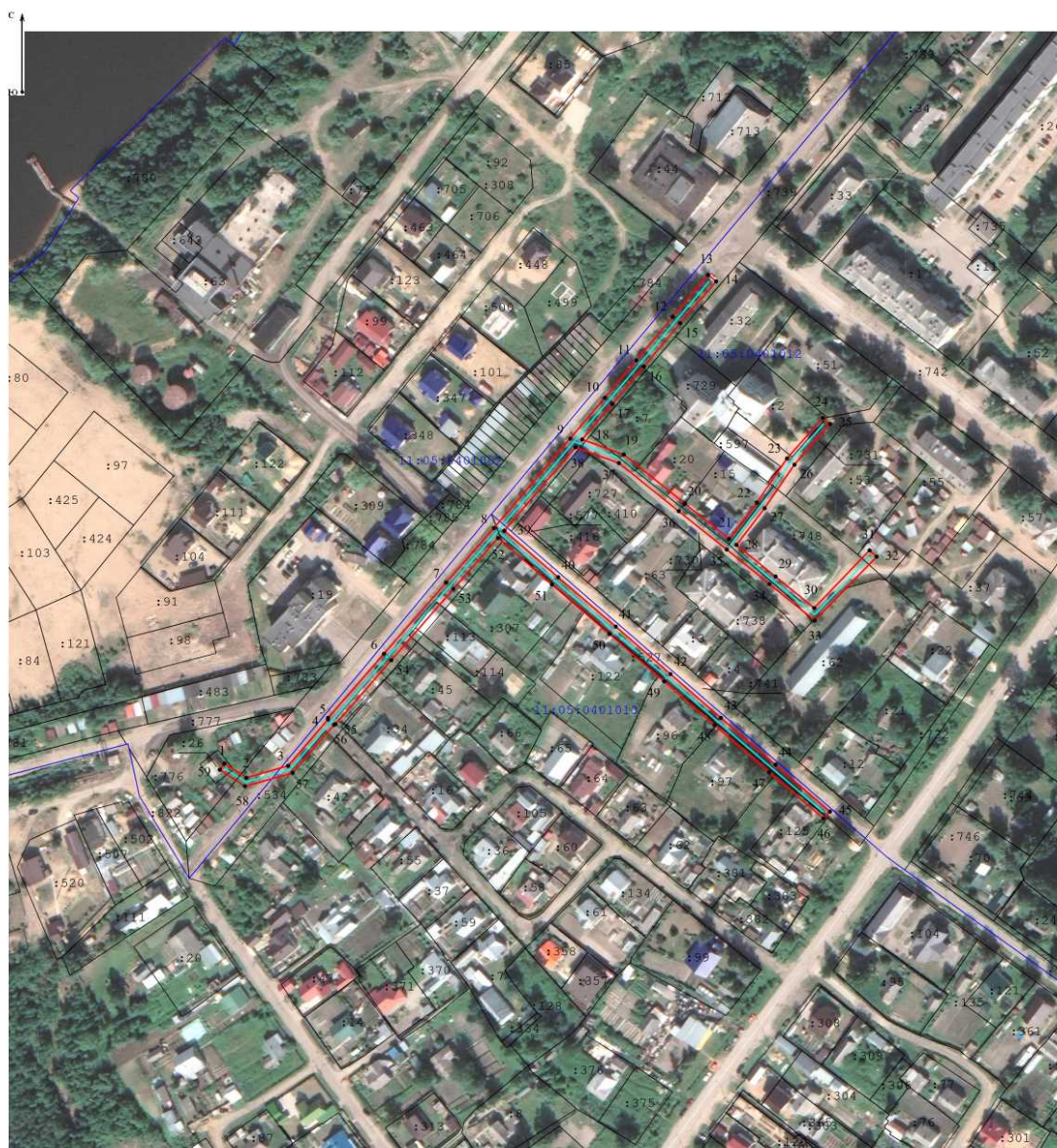
**Схема расположения границ публичного сервитута объекта электросетевого хозяйства:
"ВЛ-0,4 кВ ф. "ул. Белинского" ТП №736 пгт. Краснозатонский",
расположенного по адресу: 167000, Российская Федерация, Республика Коми, Сыктывкар г**

Площадь испрашиваемого публичного сервитута 3940 кв.м
 Каталог координат: Приложение 1 на 2 листах
 Система координат: МСК-11, зона 4
 Кадастровые номера земельных участков, в отношении которых испрашивается публичный сервитут: 11:05:0401002:26,
 11:05:0401002:775, 11:05:0401002:776, 11:05:0401012:2, 11:05:0401012:7, 11:05:0401012:15, 11:05:0401012:20, 11:05:0401012:55,
 11:05:0401012:62, 11:05:0401012:727, 11:05:0401012:730, 11:05:0401012:731, 11:05:0401012:739, 11:05:0401012:748,
 11:05:0401013:113, 11:05:0401013:114, 11:05:0401013:122, 11:05:0401013:307, 11:05:0401013:96, 11:05:0401013:97, 11:05:0401013:125,
 11:05:0401013:527, 11:05:0401013:534.; земли кадастровых кварталов: 11:05:0401002, 11:05:0401012, 11:05:0401013

Утверждена

 (полномочный представитель об утверждении, подпись)

 (наименование органа государственной власти или
 органа местного самоуправления, принявшего
 решение об утверждении схемы или подписанием
 постановления о отнесении земельных участков)
 от _____ № _____



Масштаб 1:2 000

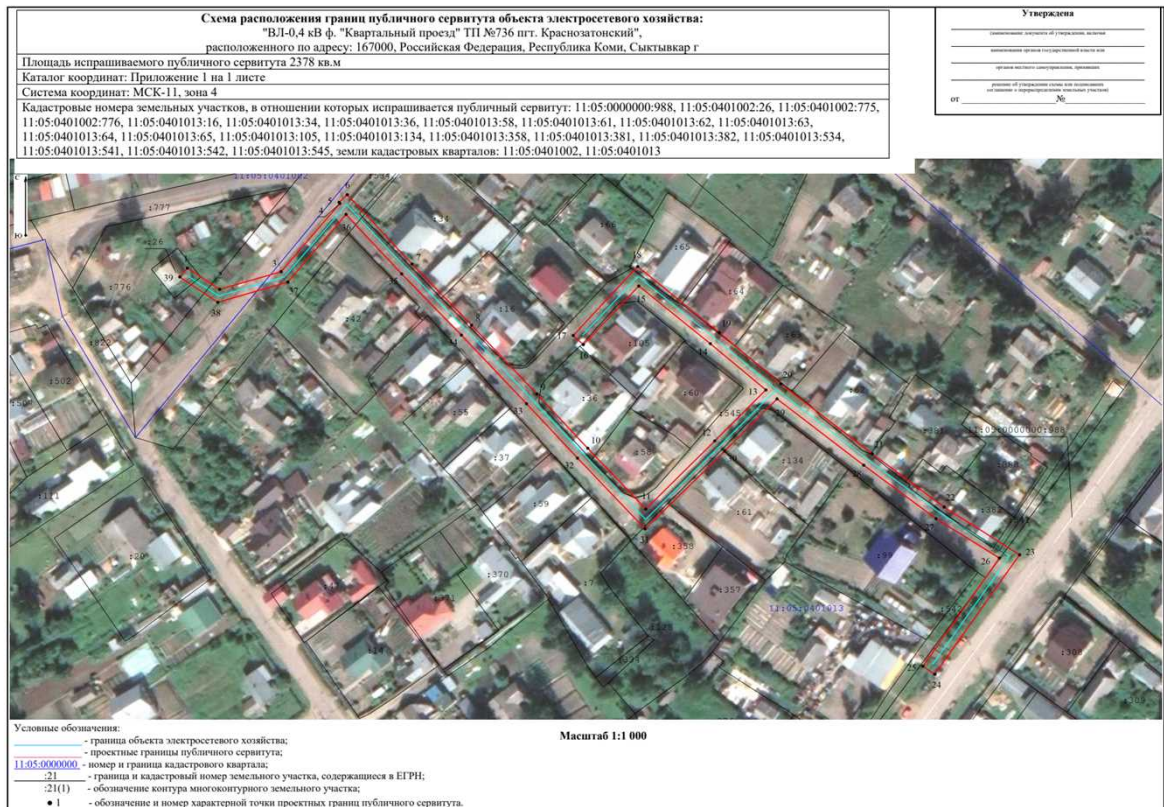
Условные обозначения:

- - граница объекта электросетевого хозяйства;
- - проектные границы публичного сервитута;
- 11:05:0401000 - номер и граница кадастрового квартала;
- :21 - граница и кадастровый номер земельного участка, содержащиеся в ЕГРН;
- :21(1) - обозначение контура многоконтурного земельного участка;
- 1 - обозначение и номер характерной точки проектных границ публичного сервитута.

"ВЛ-0,4 кВ ф. "Квартальный проезд" ТП №736 пгт. Краснозатонский"

№ то чк и	Координаты, м	
	X	Y
1	629 405,10	4 449 444,69
2	629 397,94	4 449 455,60

3	629 403,88	4 449 476,31
4	629 426,87	4 449 496,11
5	629 427,22	4 449 495,84
6	629 429,80	4 449 498,60
7	629 406,44	4 449 520,44
8	629 385,89	4 449 540,50
9	629 362,74	4 449 562,51
10	629 344,43	4 449 579,70
11	629 323,95	4 449 599,23
12	629 346,90	4 449 622,47
13	629 364,08	4 449 639,72
14	629 379,64	4 449 621,00
15	629 399,06	4 449 596,88
16	629 379,33	4 449 578,19
17	629 382,40	4 449 574,75
18	629 405,64	4 449 596,51
19	629 383,37	4 449 624,02
20	629 366,12	4 449 644,78
21	629 342,58	4 449 675,59
22	629 324,66	4 449 699,83
23	629 308,58	4 449 725,22
24	629 268,38	4 449 696,66
25	629 271,08	4 449 692,65
26	629 307,47	4 449 718,45
27	629 320,74	4 449 697,07
28	629 338,74	4 449 672,70
29	629 361,06	4 449 643,48
30	629 343,50	4 449 625,86
31	629 317,29	4 449 598,98
32	629 341,13	4 449 576,22
33	629 359,45	4 449 559,02
34	629 382,55	4 449 537,06
35	629 403,14	4 449 516,96
36	629 423,17	4 449 498,19
37	629 400,40	4 449 478,57
38	629 393,57	4 449 454,98
39	629 402,13	4 449 442,15
1	629 405,10	4 449 444,69



"ВЛ-0,4 кВ ф. "Арбалит" КТП
№727 пгт. В. Максаковка"

№ то чек и	Координаты, м	
	X	Y
1	626 162,73	4 449 349,60
2	626 158,24	4 449 350,67
3	626 155,82	4 449 340,96
4	626 154,26	4 449 311,31
5	626 158,53	4 449 279,02
6	626 140,60	4 449 274,23
7	626 104,64	4 449 264,57
8	626 079,62	4 449 238,46
9	626 035,61	4 449 240,02
10	626 038,38	4 449 209,16
11	626 043,28	4 449 209,14
12	626 040,86	4 449 235,30
13	626 081,67	4 449 233,46
14	626 107,24	4 449 260,30
15	626 141,84	4 449 269,59
16	626 164,06	4 449 275,46
17	626 159,07	4 449 311,38
18	626 160,60	4 449 340,49
1	626 162,73	4 449 349,60

Схема расположения границ публичного сервитута объекта электросетевого хозяйства:
 "ВЛ-0,4 кВ ф. "Арбалит" КТП №727 пгт. В. Максаковка",
 расположенного по адресу: 167000, Российская Федерация, Республика Коми, Сыктывкар г

Площадь испрашиваемого публичного сервитута 1148 кв.м
 Каталог координат: Приложение 1 на 1 листе
 Система координат: МСК-11, зона 4
 Кадастровые номера земельных участков, в отношении которых испрашивается публичный сервитут: 11:05:0501007:25,
 11:05:0501007:27, 11:05:0501007:1045, 11:05:0501007:1060; земли кадастрового квартала: 11:05:0501007

Утверждена

_____ (подпись) _____ (подпись)
 наименование документа об утверждении, включая
 наименование органа государственной власти или
 органа местного самоуправления, принявшего
 решение об утверждении схемы или подписанием
 (подписями и/или подписями должностных лиц)
 от _____ № _____



- Условные обозначения:
- - граница объекта электросетевого хозяйства;
 - - проектные границы публичного сервитута;
 - 11:05:0000000 - номер и граница кадастрового квартала;
 - :21 - граница и кадастровый номер земельного участка, содержащиеся в ЕПРН;
 - :21(1) - обозначение контура многоконтурного земельного участка;
 - 1 - обозначение и номер характерной точки проектных границ публичного сервитута.

Масштаб 1:1 000

"ВЛ-0,4 кВ ф. "Зеленая-левая"
 КТП №721 пгт. Верхняя
 Максаковка"

№ то чк и	Координаты, м	
	X	Y
1	625 414,24	4 449 384,61
2	625 410,91	4 449 388,07
3	625 406,80	4 449 384,06

4	625 380,59	4 449 376,58
5	625 353,27	4 449 368,59
6	625 326,80	4 449 360,84
7	625 296,34	4 449 351,89
8	625 290,77	4 449 372,17
9	625 283,23	4 449 403,32
10	625 276,56	4 449 430,09
11	625 268,73	4 449 462,22
12	625 262,11	4 449 490,12
13	625 289,51	4 449 499,04
14	625 311,78	4 449 506,08
15	625 327,76	4 449 511,60
16	625 335,22	4 449 483,12
17	625 342,57	4 449 455,89
18	625 351,60	4 449 420,93
19	625 356,25	4 449 422,16
20	625 347,21	4 449 457,13
21	625 339,86	4 449 484,36
22	625 331,05	4 449 517,67
23	625 310,25	4 449 510,62
24	625 288,03	4 449 503,61
25	625 260,89	4 449 494,77
26	625 253,34	4 449 520,72
27	625 245,72	4 449 547,04
28	625 235,50	4 449 581,82
29	625 229,63	4 449 581,03
30	625 208,09	4 449 574,73
31	625 182,74	4 449 567,33
32	625 184,08	4 449 562,73
33	625 209,44	4 449 570,13
34	625 230,62	4 449 576,31
35	625 232,05	4 449 576,51
36	625 241,11	4 449 545,71
37	625 248,73	4 449 519,38
38	625 255,22	4 449 497,04
39	625 254,16	4 449 497,76
40	625 211,65	4 449 488,02
41	625 212,75	4 449 483,35
42	625 253,24	4 449 492,61
43	625 257,16	4 449 490,20
44	625 264,05	4 449 461,11
45	625 271,90	4 449 428,93
46	625 278,57	4 449 402,17
47	625 286,11	4 449 371,01
48	625 291,73	4 449 350,53
49	625 254,59	4 449 339,64
50	625 215,89	4 449 328,44
51	625 188,13	4 449 320,16
52	625 160,78	4 449 312,30
53	625 122,80	4 449 301,06
54	625 083,37	4 449 289,45
55	625 053,48	4 449 279,48
56	625 022,61	4 449 268,83
57	625 024,18	4 449 264,30
58	625 055,04	4 449 274,94
59	625 086,27	4 449 285,31
60	625 098,95	4 449 286,23
61	625 106,88	4 449 262,15
62	625 113,04	4 449 229,09
63	625 116,98	4 449 229,79
64	625 110,79	4 449 263,01
65	625 101,91	4 449 289,91
66	625 124,16	4 449 296,46
67	625 162,14	4 449 307,70
68	625 189,49	4 449 315,56
69	625 217,22	4 449 323,84
70	625 255,94	4 449 335,03
71	625 295,34	4 449 346,59
72	625 328,15	4 449 356,23
73	625 354,62	4 449 363,98
74	625 381,91	4 449 371,97
75	625 409,31	4 449 379,78



"ВКЛ-0,4 кВ КТП №711 –
 кабельная сборка №1 ул.
 Мича-Яг, д. 9 пгт.
 В.Максаковка"

№	Координаты, м	
	X	Y
1	625 409,89	4 449 528,66

2	625 409,55	4 449 530,64
3	625 408,15	4 449 530,39
4	625 399,46	4 449 533,65
5	625 406,75	4 449 540,96
6	625 403,93	4 449 543,80
7	625 397,57	4 449 537,55
8	625 390,23	4 449 565,57
9	625 382,60	4 449 594,67
10	625 369,88	4 449 595,12
11	625 365,85	4 449 604,71
12	625 344,69	4 449 595,66
13	625 355,20	4 449 570,56
14	625 376,31	4 449 579,74
15	625 371,58	4 449 591,05
16	625 379,53	4 449 590,74
17	625 386,36	4 449 564,56
18	625 395,12	4 449 531,24
19	625 398,05	4 449 532,04
20	625 407,93	4 449 528,33
1	625 409,89	4 449 528,66



"ВКЛ-0,4 кВ КТП №711 – кабельная сборка №3 ул. Мича-Яг, д. 9/1 пгт. В.Максаковка"

№ то чк и	Координаты, м	
	X	Y
1	625 409,41	4 449 570,44
2	625 408,43	4 449 573,60
3	625 398,31	4 449 570,99
4	625 389,89	4 449 566,95
5	625 382,60	4 449 594,67
6	625 363,49	4 449 595,38
7	625 358,75	4 449 589,23
8	625 361,91	4 449 586,78
9	625 365,39	4 449 591,29
10	625 379,53	4 449 590,74

11	625 386,89	4 449 562,61
12	625 390,76	4 449 563,64
13	625 390,41	4 449 564,97
14	625 398,91	4 449 569,07
15	625 407,08	4 449 571,16
16	625 407,49	4 449 569,86
1	625 409,41	4 449 570,44

<p align="center">Схема расположения границ публичного сервитута объекта электросетевого хозяйства: "ВКЛ-0,4 кВ КТП №711 – кабельная сборка №3 ул. Мича-Яг, д. 9/1 пгт. В.Максаковка", расположенного по адресу: 167000, Российская Федерация, Республика Коми, Сыктывкар г</p> <p>Площадь испрашиваемого публичного сервитута: 258 кв.м Каталог координат: Приложение 1 на 1 листе Система координат: МСК-11, зона 4 Кадастровые номера земельных участков, в отношении которых испрашивается публичный сервитут: 11:05:0501003:146, 11:05:0501003:445, 11:05:0501003:913, 11:05:0501003:944; земли кадастрового квартала: 11:05:0501003</p>	<p align="center">Утверждена</p> <p>_____</p> <p>(наименование документа об утверждении, включая наименование органов государственной власти или органов местного самоуправления, принявших решение об утверждении схемы или плана границ, согласно и перераспределению земельных участков)</p> <p>от _____ № _____</p>
<p align="center">Масштаб 1:1 000</p> <p>Условные обозначения:</p> <ul style="list-style-type: none"> — - граница объекта электросетевого хозяйства; — - проектные границы публичного сервитута; 11:05:0000000 - номер и граница кадастрового квартала; :21 - граница и кадастровый номер земельного участка, содержащегося в ЕГРН; :21(1) - обозначение контура многоконтурного земельного участка; ● 1 - обозначение и номер характерной точки проектных границ публичного сервитута. 	

"ВКЛ-0,4 кВ ф. 1 2КТПк №712 пгт. Верхняя Максаковка"		
№ то чк и	Координаты, м	
	X	Y
1	625 260,60	4 448 911,46
2	625 258,01	4 448 913,38
3	625 266,48	4 448 934,33
4	625 274,78	4 448 954,72
5	625 279,44	4 448 978,01
6	625 249,45	4 448 998,69
7	625 212,14	4 449 012,63
8	625 174,52	4 449 026,95
9	625 169,72	4 449 045,28
10	625 165,85	4 449 044,25
11	625 171,16	4 449 023,94
12	625 210,73	4 449 008,89
13	625 247,56	4 448 995,13
14	625 275,00	4 448 976,21
15	625 270,94	4 448 955,88
16	625 262,78	4 448 935,83
17	625 253,98	4 448 913,92
18	625 259,37	4 448 909,89
1	625 260,60	4 448 911,46

Схема расположения границ публичного сервитута объекта электросетевого хозяйства:
 "ВКЛ-0,4 кВ ф. 1 2КТПк №712 пгт. Верхняя Максаковка",
 расположенного по адресу: 167000, Российская Федерация, Республика Коми, Сыктывкар г

Площадь испрашиваемого публичного сервитута 821 кв.м
 Каталог координат: Приложение 1 на 1 листе
 Система координат: МСК-11, зона 4
 Кадастровые номера земельных участков, в отношении которых испрашивается публичный сервитут: 11:05:0000000:360,
 11:05:0501003:407, 11:05:0501003:931, 11:05:0501003:948, 11:05:0501005:8, 11:05:0501005:30; земли кадастровых кварталов:
 11:05:0501003, 11:05:0501005

Утверждена

(инициалы, должность, подпись, печать)
 наименование органа государственной власти или
 органа местного самоуправления, принявшего
 решение об утверждении схемы или плана границ
 сервитута (с перечислением земельных участков)
 от №



Масштаб 1:1 000

- Условные обозначения:
- - граница объекта электросетевого хозяйства;
 - - проектные границы публичного сервитута;
 - 11:05:0000000 - номер и граница кадастрового квартала;
 - 21 - граница и кадастровый номер земельного участка, содержащегося в ЕГРН;
 - 21(1) - обозначение контура многоконтурного земельного участка;
 - 1 - обозначение и номер характерной точки проектных границ публичного сервитута.

«КТП тупиковая - 630/10/0,4 кВ №745 пгт. Краснозатонский»		
№ то чки	Координаты, м	
	X	Y
1	630 849,42	4 451 659,68
2	630 825,49	4 451 661,67
3	630 824,64	4 451 639,50
4	630 848,16	4 451 637,59
1	630 849,42	4 451 659,68

<p>Схема расположения границ публичного сервитута объекта электросетевого хозяйства: «КТП тупиковая - 630/10/0,4 кВ №745 пгт. Краснозатонский», расположенного по адресу: Республика Коми, г. Сыктывкар</p> <p>Площадь испрашиваемого публичного сервитута 527 кв.м. Каталог координат: Приложение 1 на 1 листе Система координат: МСК-11, зона 4</p> <p>Кадастровые номера земельных участков, в отношении которых испрашивается публичный сервитут: 11:05:0401007:130, 11:05:0401007:1837, 11:05:0401007:1853, земли кадастрового квартала: 11:05:0401007</p>	Утверждена
	(наименование документа об утверждении, включая
	наименования органов государственной власти или
	органов местного самоуправления, принявших
	решение об утверждении схемы или подписавших соглашение о перераспределении земельных участков)
от _____ № _____	

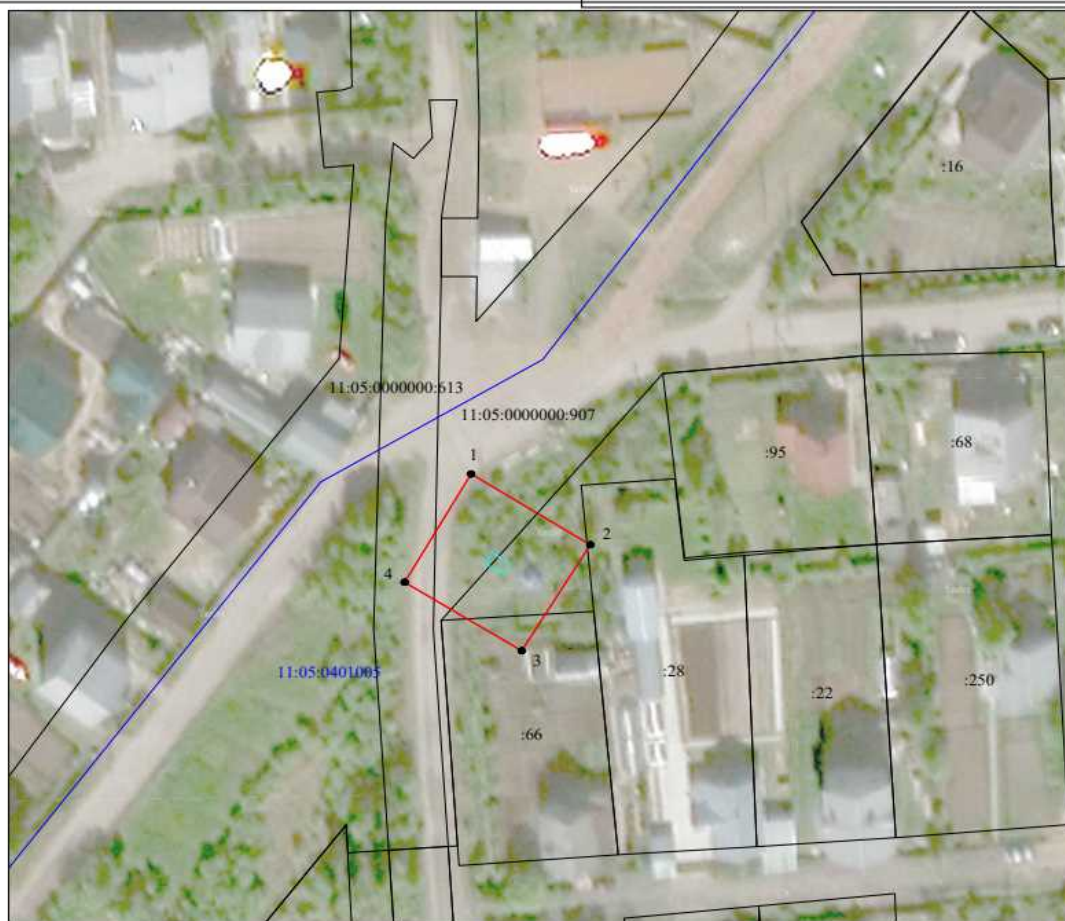


- Условные обозначения:
- - проектные границы публичного сервитута;
 - - граница объекта электросетевого хозяйства;
 - :44 - границы и кадастровый номер земельного участка сведения о котором содержатся в ЕГРН;
 - 11:05:0401007 - номер и граница кадастрового квартала;
 - 1 - обозначение и номер характерной точки проектных границ публичного сервитута;
 - :4322(1) - обозначение контура многоконтурного земельного участка.

«КТП тупиковая 400/10/0,4 кВ
 №777 по ул. Новозатонская, д.
 27 в пгт. Краснозатонский с
 центром питания яч. 616, 603
 ПС 110/10»

№ то чек и	Координаты, м	
	X	Y
1	631 160,76	4 451 255,98
2	631 148,12	4 451 276,01
3	631 129,20	4 451 264,47
4	631 141,42	4 451 244,80
1	631 160,76	4 451 255,98

Схема расположения границ публичного сервитута объекта электросетевого хозяйства: «КТП тупиковая 400/10/0,4 кВ №777 по ул. Новозатонская, д. 27 в пгт. Краснозатонский с центром питания яч. 616, 603 ПС 110/10», расположенного по адресу: Республика Коми, г. Сыктывкар Площадь испрашиваемого публичного сервитута 521 кв.м. Каталог координат: Приложение 1 на 1 листе Система координат: МСК-11, зона 4 Кадастровые номера земельных участков, в отношении которых испрашивается публичный сервитут: 11:05:0000000:613, 11:05:0000000:907, 11:05:0401005:28, 11:05:0401005:66, земли кадастрового квартала: 11:05:0401005	Утверждена
	(наименование документа об утверждении, включая
	наименования органов государственной власти или
	органов местного самоуправления, принявших
	решение об утверждении схемы или подписавших соглашение о перераспределении земельных участков)
от _____ № _____	

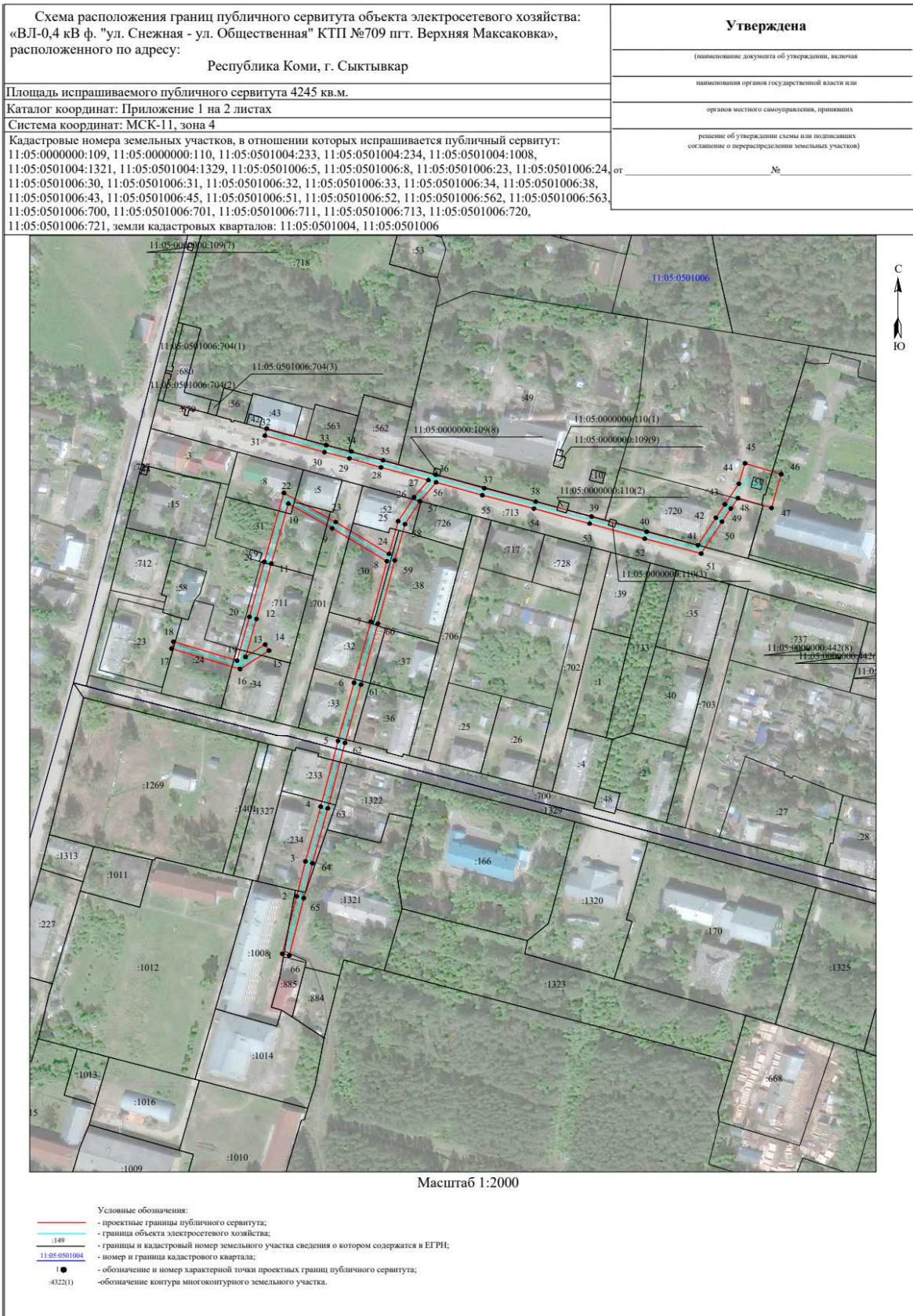


Масштаб 1:1000

- Условные обозначения:
- - проектные границы публичного сервитута;
 - - граница объекта электросетевого хозяйства;
 - - границы и кадастровый номер земельного участка сведения о котором содержатся в ЕГРН;
 - - номер и граница кадастрового квартала;
 - - обозначение и номер характерной точки проектных границ публичного сервитута;
 - 4322(1) - обозначение контура многоконтурного земельного участка.

«ВЛ-0,4 кВ ф. «ул. Снежная - ул. Общественная» КТП №709 пгт. Верхняя Максаковка»		
№ то чк и	Координаты, м	
	X	Y
1	625 445,89	4 449 823,30
2	625 480,74	4 449 832,07
3	625 501,96	4 449 837,36
4	625 535,33	4 449 846,68
5	625 575,19	4 449 857,17
6	625 610,56	4 449 866,94
7	625 647,68	4 449 877,19
8	625 684,45	4 449 886,93
9	625 704,44	4 449 853,59
10	625 719,35	4 449 826,95
11	625 682,85	4 449 816,60
12	625 649,40	4 449 807,60
13	625 626,25	4 449 801,01
14	625 633,84	4 449 812,89
15	625 630,14	4 449 815,27
16	625 618,88	4 449 797,64
17	625 631,32	4 449 755,92
18	625 635,54	4 449 757,18
19	625 624,03	4 449 795,80
20	625 650,57	4 449 803,36
21	625 684,02	4 449 812,36
22	625 725,91	4 449 824,23
23	625 708,24	4 449 855,79
24	625 688,85	4 449 888,15
25	625 708,69	4 449 893,77
26	625 723,41	4 449 903,46
27	625 733,65	4 449 912,12
28	625 741,44	4 449 883,31
29	625 746,92	4 449 864,11
30	625 750,67	4 449 848,92
31	625 760,78	4 449 812,71
32	625 765,01	4 449 813,89
33	625 754,93	4 449 850,04
34	625 751,16	4 449 865,25
35	625 745,68	4 449 884,49
36	625 737,00	4 449 916,62
37	625 728,80	4 449 946,06
38	625 720,65	4 449 977,35
39	625 711,54	4 450 011,31
40	625 702,33	4 450 044,78
41	625 694,22	4 450 075,95
42	625 710,85	4 450 086,91
43	625 718,86	4 450 092,30
44	625 731,52	4 450 100,86
45	625 743,84	4 450 104,61
46	625 737,34	4 450 126,60
47	625 716,80	4 450 120,72
48	625 722,86	4 450 100,32
49	625 716,41	4 450 095,94
50	625 708,42	4 450 090,57
51	625 689,16	4 450 077,90
52	625 698,09	4 450 043,64
53	625 707,29	4 450 010,15
54	625 716,40	4 449 976,22
55	625 724,55	4 449 944,91
56	625 732,37	4 449 916,80
57	625 720,77	4 449 906,99
58	625 706,84	4 449 897,82
59	625 684,90	4 449 891,61
60	625 646,53	4 449 881,43
61	625 609,39	4 449 871,17
62	625 574,04	4 449 861,42
63	625 534,18	4 449 850,93

64	625 500,83	4 449 841,61
65	625 479,67	4 449 836,34
66	625 444,81	4 449 827,56
1	625 445,89	4 449 823,30



«ВЛ-0,4 кВ ф. "ул. Солнечная" КТП №725 пгт. В. Максаковка»		
№ то чк и	Координаты, м	
	X	Y
1	625 154,97	4 450 120,08
2	625 154,12	4 450 124,39
3	625 121,90	4 450 117,98
4	625 106,89	4 450 137,36
5	625 103,41	4 450 134,67
6	625 117,08	4 450 117,01
7	625 091,79	4 450 111,87
8	625 058,56	4 450 105,28
9	625 027,42	4 450 099,01
10	625 000,48	4 450 093,66
11	624 967,33	4 450 087,12
12	624 944,31	4 450 082,51
13	624 938,77	4 450 101,75
14	624 934,54	4 450 100,54
15	624 939,98	4 450 081,62
16	624 915,32	4 450 076,50
17	624 891,42	4 450 071,82
18	624 892,33	4 450 077,94
19	624 887,97	4 450 078,59
20	624 886,85	4 450 070,92
21	624 859,32	4 450 065,31
22	624 863,56	4 450 083,71
23	624 859,28	4 450 084,69
24	624 854,58	4 450 064,35
25	624 826,01	4 450 058,63
26	624 797,17	4 450 052,84
27	624 770,70	4 450 047,52
28	624 765,35	4 450 071,91
29	624 759,96	4 450 095,61
30	624 755,51	4 450 115,20
31	624 750,47	4 450 138,36
32	624 771,39	4 450 142,65
33	624 794,08	4 450 147,37
34	624 821,80	4 450 153,29
35	624 855,83	4 450 160,10
36	624 888,00	4 450 166,73
37	624 886,49	4 450 138,74
38	624 890,89	4 450 138,50
39	624 892,45	4 450 167,65
40	624 920,05	4 450 173,32
41	624 924,40	4 450 139,81
42	624 928,77	4 450 140,39
43	624 924,38	4 450 174,22
44	624 946,42	4 450 178,88
45	624 949,36	4 450 161,50
46	624 953,70	4 450 162,23
47	624 950,72	4 450 179,79
48	624 982,33	4 450 186,43
49	624 981,43	4 450 190,73
50	624 949,46	4 450 184,02
51	624 940,86	4 450 202,52
52	624 936,87	4 450 200,66
53	624 945,04	4 450 183,08
54	624 921,48	4 450 178,10
55	624 889,90	4 450 171,62
56	624 854,95	4 450 164,42
57	624 820,92	4 450 157,60
58	624 793,17	4 450 151,67
59	624 770,50	4 450 146,96
60	624 749,54	4 450 142,66
61	624 744,73	4 450 164,97
62	624 738,66	4 450 191,84
63	624 709,17	4 450 186,64

64	624 680,94	4 450 181,38
65	624 653,06	4 450 176,33
66	624 626,31	4 450 171,57
67	624 600,77	4 450 167,13
68	624 572,75	4 450 162,06
69	624 541,47	4 450 156,37
70	624 513,66	4 450 138,02
71	624 509,85	4 450 125,18
72	624 514,08	4 450 123,93
73	624 517,43	4 450 135,24
74	624 543,14	4 450 152,21
75	624 573,53	4 450 157,73
76	624 601,53	4 450 162,80
77	624 627,07	4 450 167,24
78	624 653,84	4 450 172,00
79	624 681,74	4 450 177,05
80	624 709,96	4 450 182,30
81	624 735,30	4 450 186,78
82	624 740,43	4 450 164,03
83	624 745,70	4 450 139,60
84	624 751,21	4 450 114,24
85	624 755,67	4 450 094,63
86	624 761,05	4 450 070,95
87	624 767,34	4 450 042,35
88	624 798,03	4 450 048,53
89	624 826,87	4 450 054,32
90	624 856,84	4 450 060,32
91	624 889,23	4 450 066,92
92	624 916,19	4 450 072,19
93	624 943,20	4 450 077,80
94	624 968,19	4 450 082,81
95	625 001,32	4 450 089,34
96	625 028,29	4 450 094,69
97	625 059,43	4 450 100,96
98	625 092,66	4 450 107,56
99	625 121,42	4 450 113,40
1	625 154,97	4 450 120,08

Схема расположения границ публичного сервитута объекта электросетевого хозяйства:
«ВЛ-0,4 кВ ф. "ул. Солнечная" КТП №725 пгт. В. Максаковка», расположенного по адресу:
Республика Коми, г. Сыктывкар

Утверждена

(наименование документа об утверждении, включая

наименование органа государственной власти или

органов местного самоуправления, принявших

решение об утверждении схемы или подписавших
соглашение о перераспределении земельных участков)

от _____ № _____

Площадь испрашиваемого публичного сервитута 5238 кв.м.

Каталог координат: Приложение 1 на 2 листах

Система координат: МСК-11, зона 4

Кадастровые номера земельных участков, в отношении которых испрашивается публичный сервитут:
11:05:0501004:6, 11:05:0501004:7, 11:05:0501004:14, 11:05:0501004:19, 11:05:0501004:29, 11:05:0501004:69,
11:05:0501004:128, 11:05:0501004:141, 11:05:0501004:144, 11:05:0501004:151, 11:05:0501004:163, 11:05:0501004:271,
11:05:0501004:354, 11:05:0501004:366, 11:05:0501004:369, 11:05:0501004:1228, 11:05:0501004:1295, 11:05:0501004:1342,
11:05:0501004:1344, 11:05:0501004:1345, 11:05:0501004:1347, 11:05:0501004:1353, 11:05:0501004:1354, земли кадастрового
квартала: 11:05:0501004



«ВЛ-0,4 кВ ф. "ул. Техническая" КТП №743 пгт. Краснозатонский»		
№ то чк и	Координаты, м	
	X	Y
1	631 040,48	4 450 674,24
2	631 033,98	4 450 677,42
3	631 023,27	4 450 678,87
4	630 997,46	4 450 690,61
5	630 961,13	4 450 709,24
6	630 964,95	4 450 721,60
7	630 960,75	4 450 722,91
8	630 957,15	4 450 711,27
9	630 923,94	4 450 728,12
10	630 898,20	4 450 739,50
11	630 912,17	4 450 741,52
12	630 911,55	4 450 745,87
13	630 890,62	4 450 742,84
14	630 867,15	4 450 753,37
15	630 837,14	4 450 766,55
16	630 851,03	4 450 781,90
17	630 847,77	4 450 784,86
18	630 833,05	4 450 768,59
19	630 804,82	4 450 785,66
20	630 781,38	4 450 800,21
21	630 788,22	4 450 810,59
22	630 784,55	4 450 813,01
23	630 777,63	4 450 802,52
24	630 741,96	4 450 824,14
25	630 710,83	4 450 843,02
26	630 684,88	4 450 858,66
27	630 656,00	4 450 875,48
28	630 648,90	4 450 905,18
29	630 644,62	4 450 904,15
30	630 651,41	4 450 875,75
31	630 629,17	4 450 871,18
32	630 609,87	4 450 867,31
33	630 595,63	4 450 861,08
34	630 597,39	4 450 857,05
35	630 611,20	4 450 863,09
36	630 630,05	4 450 866,87
37	630 653,70	4 450 871,73
38	630 682,64	4 450 854,87
39	630 708,56	4 450 839,26
40	630 739,68	4 450 820,37
41	630 777,15	4 450 797,66
42	630 802,53	4 450 781,91
43	630 832,44	4 450 763,81
44	630 865,37	4 450 749,35
45	630 889,41	4 450 738,57
46	630 922,06	4 450 724,15
47	630 957,48	4 450 706,17
48	630 995,54	4 450 686,64
49	631 022,05	4 450 674,60
50	631 032,68	4 450 673,16
51	631 038,54	4 450 670,28
1	631 040,48	4 450 674,24

Схема расположения границ публичного сервитута объекта электросетевого хозяйства:
«ВЛ-0,4 кВ ф. "ул. Техническая" КТП №743 пгт. Краснозатонский», расположенного по
адресу: Республика Коми, г. Сыктывкар

Утверждена

(наименование документа об утверждении, включая

наименование органов государственной власти или

органов местного самоуправления, принявших

решение об утверждении схемы или подписавших
соглашение о перераспределении земельных участков)

от

№

Площадь испрашиваемого публичного сервитута 2594 кв.м.

Каталог координат: Приложение 1 на 2 листах

Система координат: МСК-11, зона 4

Кадастровые номера земельных участков, в отношении которых испрашивается публичный сервитут:
11:05:0401003:41, 11:05:0401003:50, 11:05:0401003:69, 11:05:0401003:98, 11:05:0401003:128, 11:05:0401003:129, 11:05:0401003:130,
11:05:0401003:131, 11:05:0401003:132, 11:05:0401003:135, 11:05:0401003:138, 11:05:0401003:139, 11:05:0401003:149, 11:05:0401003:156,
11:05:0401003:168, 11:05:0401003:175, 11:05:0401003:184, 11:05:0401003:463, 11:05:0401003:465, 11:05:0401003:478, 11:05:0401003:527,
11:05:0401003:563, 11:05:0401003:877, 11:05:0401003:880, 11:05:0401003:882, 11:05:0401003:887, 11:05:0401003:888, 11:05:0401003:889,
11:05:0401003:890, 11:05:0401003:896, 11:05:0401003:912, земли кадастрового квартала: 11:05:0401003



Масштаб 1:2000

- Условные обозначения:
- проектные границы публичного сервитута;
 - границы объекта электросетевого хозяйства;
 - границы и кадастровый номер земельного участка сведения о котором содержится в ЕГРН;
 - номер и граница кадастрового квартала;
 - обозначение и номер характерной точки проектных границ публичного сервитута;
 - обозначение контура многоугольного земельного участка.

«ВЛ-0,4 кВ ф. "ул. Тракторная" КТП №738 пгт. Краснозатонский»		
№ то чек и	Координаты, м	
	X	Y
1	629 222,51	4 449 913,12
2	629 219,88	4 449 916,65
3	629 176,01	4 449 883,97
4	629 137,83	4 449 854,96
5	629 101,04	4 449 826,77
6	629 058,09	4 449 793,90
7	629 023,43	4 449 767,29
8	629 005,00	4 449 753,61
9	629 023,53	4 449 718,11
10	629 028,81	4 449 702,84
11	629 019,71	4 449 695,43
12	629 016,38	4 449 689,60
13	629 020,20	4 449 687,42
14	629 023,12	4 449 692,54
15	629 033,98	4 449 701,37
16	629 027,58	4 449 719,86
17	629 010,64	4 449 752,31
18	629 023,53	4 449 761,88
19	629 031,54	4 449 734,29
20	629 035,76	4 449 735,52
21	629 027,29	4 449 764,71
22	629 060,76	4 449 790,41
23	629 103,72	4 449 823,28
24	629 140,50	4 449 851,46
25	629 178,66	4 449 880,45
1	629 222,51	4 449 913,12

Схема расположения границ публичного сервитута объекта электросетевого хозяйства:
«ВЛ-0,4 кВ ф. "ул. Тракторная" КТП №738 пгт. Краснозатонский», расположенного по адресу:
Республика Коми, г. Сыктывкар

Утверждена

(наименование документа об утверждении, включая

наименование органа государственной власти или

органов местного самоуправления, принявших

решение об утверждении схемы или подписавших
соглашение о перераспределении земельных участков)

от

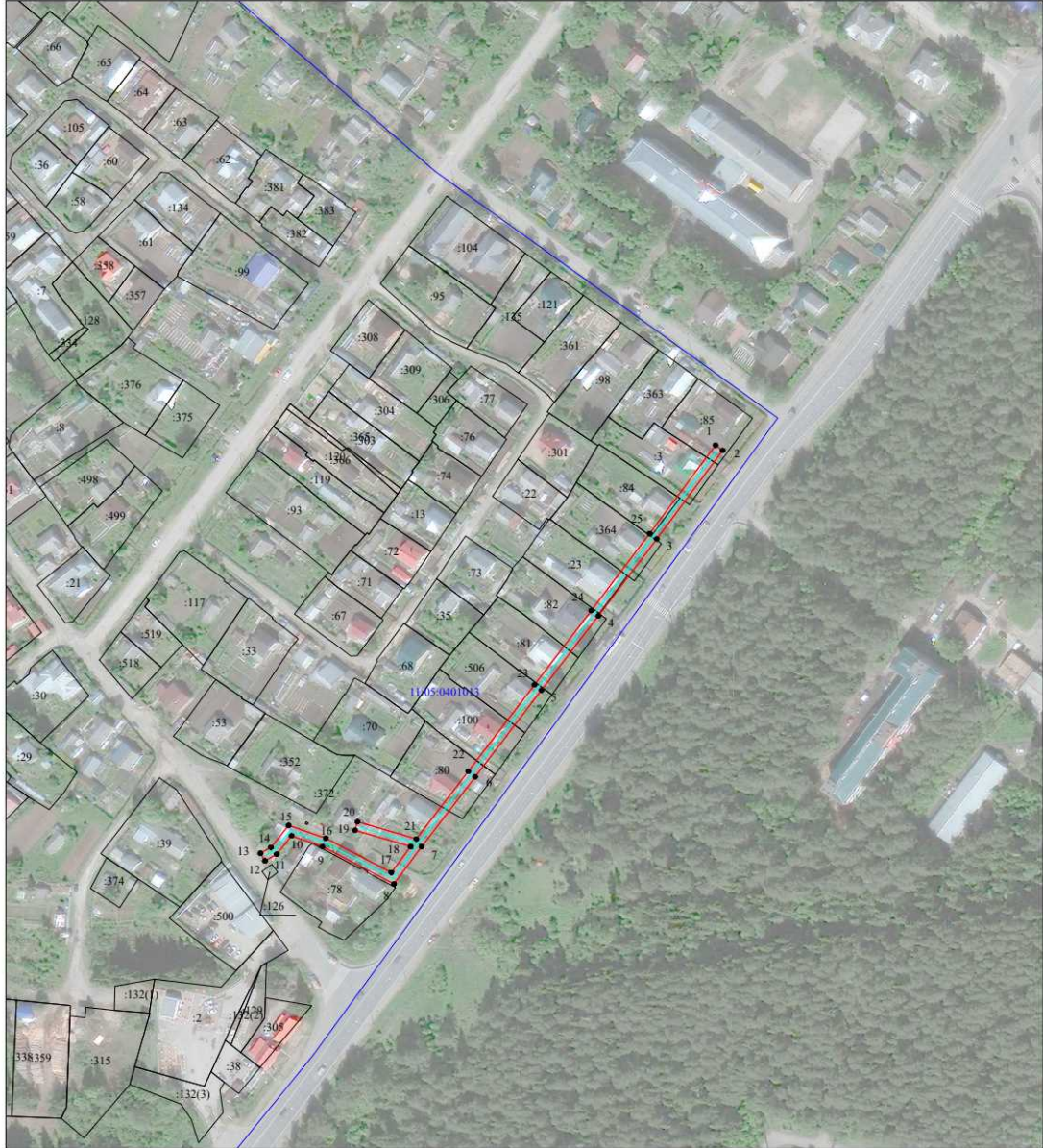
№

Площадь испрашиваемого публичного сервитута 1640 кв.м.

Каталог координат: Приложение 1 на 1 листе

Система координат: МСК-11, зона 4

Кадастровые номера земельных участков, в отношении которых испрашивается публичный сервитут:
11:05:0401013:3, 11:05:0401013:23, 11:05:0401013:80, 11:05:0401013:81, 11:05:0401013:82, 11:05:0401013:84,
11:05:0401013:85, 11:05:0401013:100, 11:05:0401013:364, 11:05:0401013:506, земли кадастрового квартала:
11:05:0401013



Масштаб 1:2000

Условные обозначения:

- проектные границы публичного сервитута;
- границы объекта электросетевого хозяйства;
- 149 — границы и кадастровый номер земельного участка сведения о котором содержится в ЕГРН;
- 11:05:0401013 — номер и граница кадастрового квартала;
- — обозначение и номер характерной точки проектных границ публичного сервитута;
- 4322(1) — обозначение контура многоконтурного земельного участка.

«ВЛ-0,4 кВ ф. "ул. Трудовая" ТП №736 пгт. Краснозатонский»		
№ то чк и	Координаты, м	
	X	Y
1	629 404,39	4 449 444,08
2	629 402,16	4 449 448,82
3	629 395,57	4 449 458,41
4	629 378,79	4 449 446,19
5	629 375,89	4 449 457,55
6	629 342,87	4 449 438,02
7	629 319,20	4 449 454,47
8	629 290,72	4 449 475,18
9	629 310,27	4 449 488,96
10	629 307,73	4 449 492,56
11	629 286,97	4 449 477,92
12	629 259,03	4 449 498,76
13	629 268,61	4 449 531,97
14	629 264,38	4 449 533,20
15	629 255,26	4 449 501,57
16	629 227,03	4 449 522,63
17	629 199,96	4 449 542,77
18	629 165,40	4 449 568,44
19	629 130,11	4 449 594,49
20	629 127,50	4 449 590,95
21	629 162,78	4 449 564,91
22	629 189,44	4 449 545,12
23	629 178,28	4 449 547,37
24	629 177,41	4 449 543,06
25	629 197,74	4 449 538,95
26	629 223,70	4 449 519,62
27	629 226,06	4 449 506,23
28	629 230,40	4 449 507,00
29	629 228,85	4 449 515,78
30	629 255,18	4 449 496,14
31	629 285,64	4 449 473,44
32	629 313,54	4 449 453,15
33	629 306,34	4 449 449,98
34	629 308,11	4 449 445,96
35	629 317,68	4 449 450,16
36	629 341,27	4 449 433,77
37	629 357,10	4 449 414,65
38	629 360,49	4 449 417,46
39	629 346,93	4 449 433,84
40	629 375,62	4 449 438,42
41	629 376,13	4 449 438,80
42	629 377,57	4 449 433,19
43	629 381,84	4 449 434,28
44	629 379,96	4 449 441,60
45	629 394,50	4 449 452,19
46	629 398,34	4 449 446,63
47	629 400,41	4 449 442,21
1	629 404,39	4 449 444,08
Вырез 1 из 1		
48	629 373,08	4 449 450,78
49	629 353,85	4 449 439,40
50	629 373,88	4 449 442,61
51	629 374,96	4 449 443,39
48	629 373,08	4 449 450,78

Схема расположения границ публичного сервитута объекта электросетевого хозяйства:
«ВЛ-0,4 кВ ф. "ул. Трудовая" ТП №736 пгт. Краснозотонский», расположенного по адресу:
Республика Коми, г. Сыктывкар

Утверждена

(наименование документа об утверждении, включая

наименования органов государственной власти или

органов местного самоуправления, принявших

решение об утверждении схемы или подписавших
соглашение о перераспределении земельных участков)

№

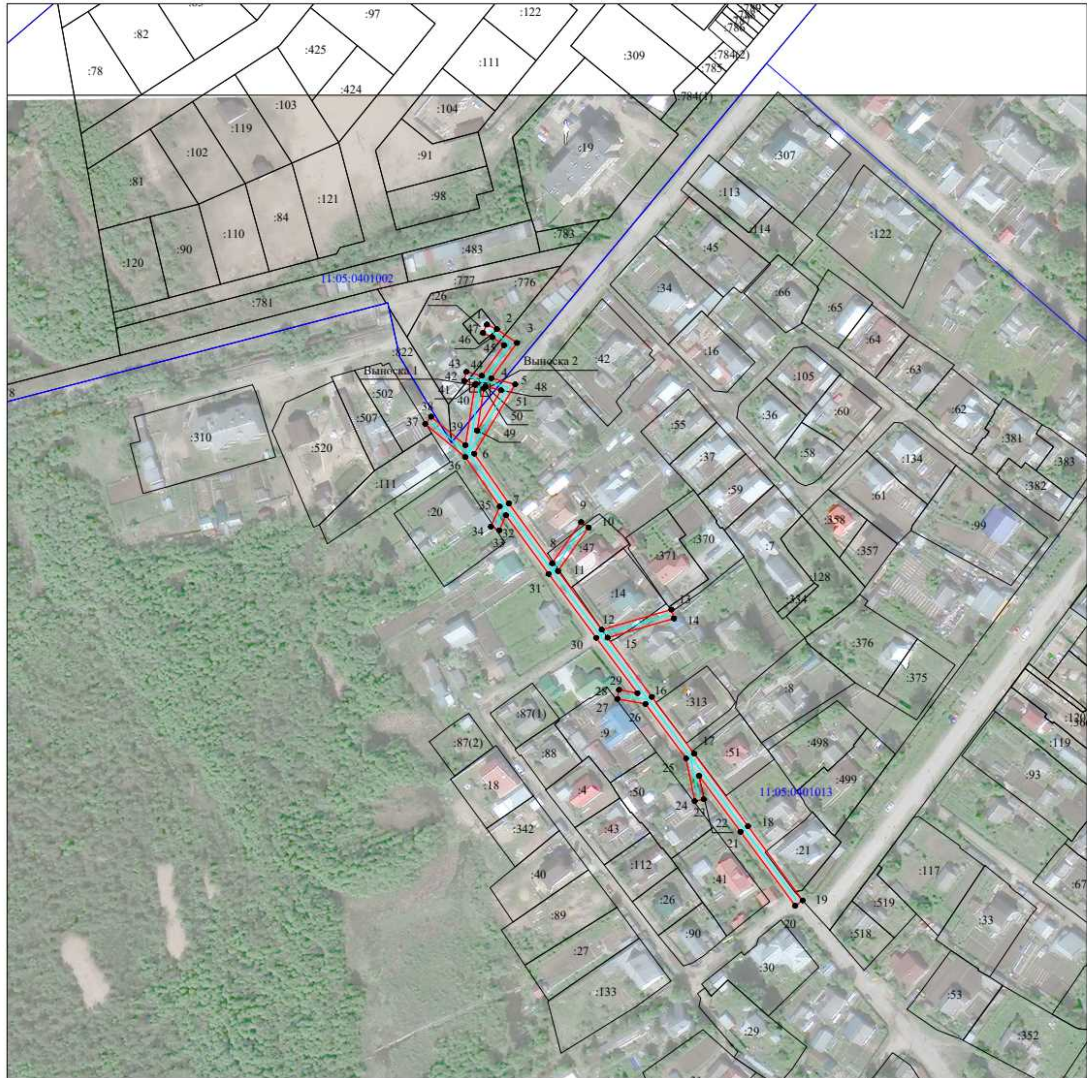
Площадь испрашиваемого публичного сервитута 2208 кв.м.

Каталог координат: Приложение 1 на 2 листах

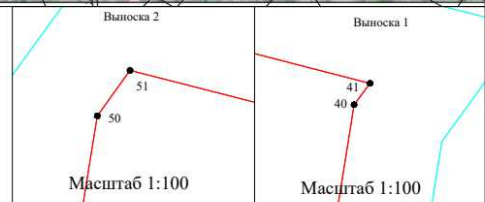
Система координат: МСК-11, зона 4

Кадастровые номера земельных участков, в отношении которых испрашивается публичный сервитут:

11:05:0000000:988, 11:05:0401002:26, 11:05:0401002:775, 11:05:0401002:776, 11:05:0401002:822,
11:05:0401013:14, 11:05:0401013:20, 11:05:0401013:21, 11:05:0401013:47, 11:05:0401013:313, 11:05:0401013:370, от
11:05:0401013:502, земли кадастровых кварталов: 11:05:0401002, 11:05:0401013



Масштаб 1:2000



- Условные обозначения:
- проектные границы публичного сервитута;
 - границы объекта электросетевого хозяйства;
 - 149 - границы и кадастровый номер земельного участка сведения о котором содержится в ЕФРН;
 - 11:05:0401002 - номер и граница кадастрового квартала;
 - - обозначение и номер характерной точки проектных границ публичного сервитута;
 - 8322(1) - обозначение контура многоконтурного земельного участка.

_«ВЛ-0,4 кВ ф. "ул. Ухгинская-правая" КТП №755 пгт. Краснозатонский»		
№ то чк и	Координаты, м	
	X	Y
1	630 226,89	4 450 469,87
2	630 217,52	4 450 470,84
3	630 194,80	4 450 462,46
4	630 181,11	4 450 464,83
5	630 162,54	4 450 487,39
6	630 146,53	4 450 506,66
7	630 129,91	4 450 526,88
8	630 112,62	4 450 547,84
9	630 088,38	4 450 518,48
10	630 073,06	4 450 499,53
11	630 056,68	4 450 479,72
12	630 026,23	4 450 477,89
13	630 012,57	4 450 496,44
14	629 986,85	4 450 488,14
15	629 964,63	4 450 471,58
16	629 967,26	4 450 468,06
17	629 988,89	4 450 484,17
18	630 010,92	4 450 491,28
19	630 024,10	4 450 473,36
20	630 056,78	4 450 475,32
21	630 073,30	4 450 455,16
22	630 092,92	4 450 431,13
23	630 111,80	4 450 408,97
24	630 096,93	4 450 380,52
25	630 100,83	4 450 378,49
26	630 117,07	4 450 409,58
27	630 096,31	4 450 433,94
28	630 076,70	4 450 457,95
29	630 060,62	4 450 477,58
30	630 076,46	4 450 496,74
31	630 091,78	4 450 515,69
32	630 112,62	4 450 540,92
33	630 126,51	4 450 524,09
34	630 141,79	4 450 505,51
35	630 121,68	4 450 487,98
36	630 138,20	4 450 466,17
37	630 154,12	4 450 446,61
38	630 143,57	4 450 422,60
39	630 147,60	4 450 420,83
40	630 159,23	4 450 447,29
41	630 141,66	4 450 468,88
42	630 127,67	4 450 487,37
43	630 144,59	4 450 502,12
44	630 159,16	4 450 484,58
45	630 178,75	4 450 460,77
46	630 195,22	4 450 457,91
47	630 218,09	4 450 466,35
48	630 226,43	4 450 465,49
1	630 226,89	4 450 469,87

Схема расположения границ публичного сервитута объекта электросетевого хозяйства:
«ВЛ-0,4 кВ ф. "ул. Ухтинская-правая" КТП №755 пгт. Краснозатонский», расположенного по
адресу: Республика Коми, г. Сыктывкар

Утверждена

(наименование документа об утверждении, включая

наименования органов государственной власти или

органов местного самоуправления, принявших

решение об утверждении схемы или подписавших
соглашение о перераспределении земельных участков)

от

№

Площадь испрашиваемого публичного сервитута 2520 кв.м.

Каталог координат: Приложение 1 на 1 листе

Система координат: МСК-11, зона 4

Кадастровые номера земельных участков, в отношении которых испрашивается публичный сервитут:
11:05:0000000:97, 11:05:0401011:25, 11:05:0401011:26, 11:05:0401011:27, 11:05:0401011:28, 11:05:0401011:33,
11:05:0401011:34, 11:05:0401011:35, 11:05:0401011:36, 11:05:0401011:37, 11:05:0401011:38, 11:05:0401011:44,
11:05:0401011:1496, 11:05:0401011:1497, 11:05:0401011:1505, 11:05:0401011:1506, 11:05:0401011:1512,
11:05:0401011:1513, земли кадастрового квартала: 11:05:0401011



Масштаб 1:2000

- Условные обозначения:
- проектные границы публичного сервитута;
 - граница объекта электросетевого хозяйства;
 - 149 — границы и кадастровый номер земельного участка сведения о котором содержится в ЕГРН;
 - 11:05:0401011 — номер и граница кадастрового квартала;
 - — обозначение и номер характерной точки проектных границ публичного сервитута;
 - 3322(1) — обозначение контура многоугольного земельного участка.

"ВЛ-0,4 кВ ф. "ул. Флотская-Краснозатонская" КТП №754 пгт. Краснозатонский"		
№ то чк и	Координаты, м	
	X	Y
1	630 656,94	4 450 326,93
2	630 660,19	4 450 329,89
3	630 635,98	4 450 356,54
4	630 612,88	4 450 382,48
5	630 601,34	4 450 396,71
6	630 611,75	4 450 396,78
7	630 636,14	4 450 424,34
8	630 659,31	4 450 450,44
9	630 687,14	4 450 427,76
10	630 674,01	4 450 404,75
11	630 677,84	4 450 402,58
12	630 692,81	4 450 428,82
13	630 662,11	4 450 453,84
14	630 680,11	4 450 477,76
15	630 679,56	4 450 482,85
16	630 691,00	4 450 493,14
17	630 688,06	4 450 496,42
18	630 677,16	4 450 486,62
19	630 649,87	4 450 508,40
20	630 617,00	4 450 534,69
21	630 592,12	4 450 554,68
22	630 598,89	4 450 557,44
23	630 597,22	4 450 561,51
24	630 588,19	4 450 557,83
25	630 559,07	4 450 580,90
26	630 540,08	4 450 605,46
27	630 536,60	4 450 602,77
28	630 555,92	4 450 577,79
29	630 575,24	4 450 560,70
30	630 586,56	4 450 553,51
31	630 614,25	4 450 531,25
32	630 647,12	4 450 504,96
33	630 675,16	4 450 482,59
34	630 675,55	4 450 479,01
35	630 657,37	4 450 454,87
36	630 632,85	4 450 427,25
37	630 609,76	4 450 401,17
38	630 595,34	4 450 401,07
39	630 594,17	4 450 398,57
40	630 609,53	4 450 379,63
41	630 632,71	4 450 353,59
1	630 656,94	4 450 326,93

Схема расположения границ публичного сервитута
объекта электросетевого хозяйства: «ВЛ-0,4 кВ ф. "ул.
Флотская-Краснозатонская" КТП №754 пгт. Краснозатонский»,
расположенного по адресу: Республика Коми, г. Сыктывкар

Утверждена

(наименование документа об утверждении, включая

наименования органов государственной власти или

органов местного самоуправления, принявших

решение об утверждении схемы или подписавших
соглашение о перераспределении земельных участков)

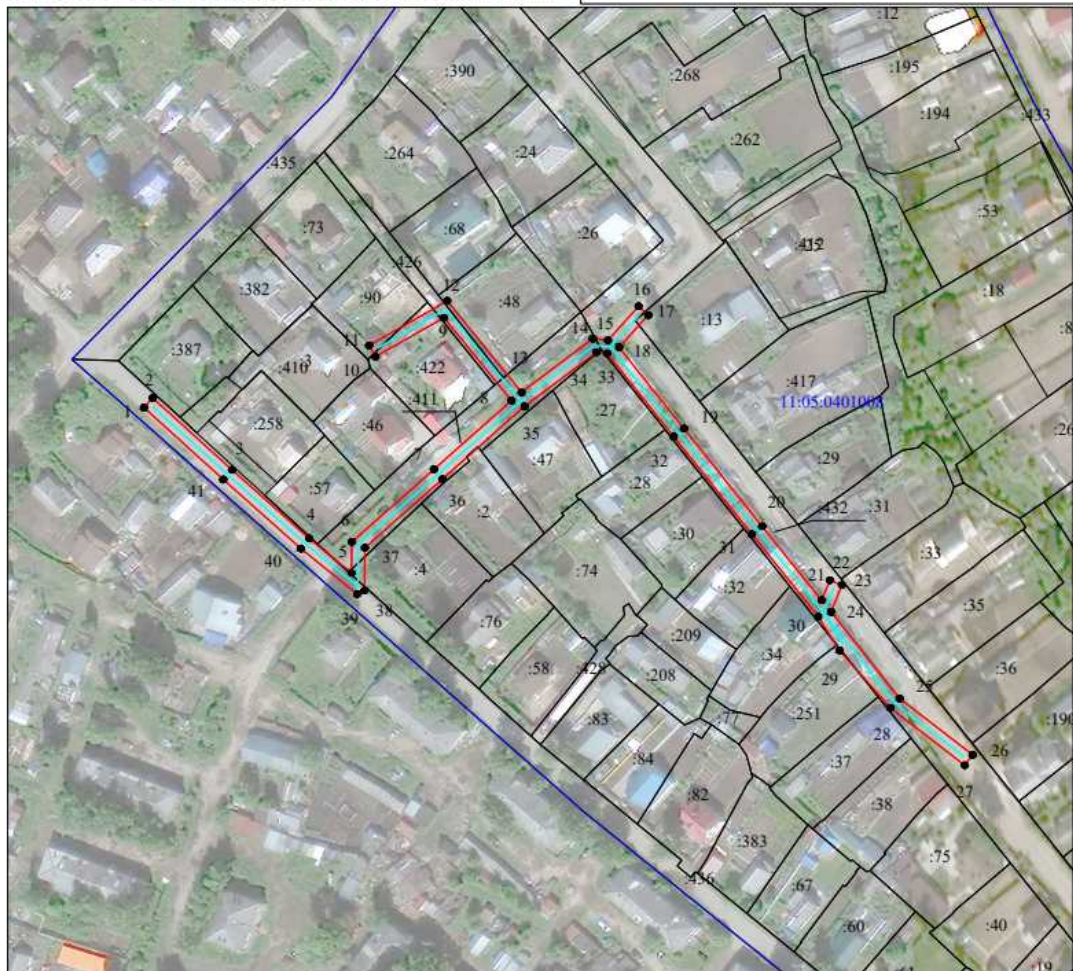
от _____ № _____

Площадь испрашиваемого публичного сервитута 2183 кв.м.

Каталог координат: Приложение 1 на 1 листе







Система координат: МСК-11, зона 4

Кадастровые номера земельных участков, в отношении
которых испрашивается публичный сервитут:
11:05:0401008:2, 11:05:0401008:4, 11:05:0401008:13,
11:05:0401008:27, 11:05:0401008:34, 11:05:0401008:48,
11:05:0401008:90, 11:05:0401008:251, 11:05:0401008:411,
11:05:0401008:422, 11:05:0401008:426, 11:05:0401008:432,
11:05:0401008:436, земли кадастрового квартала: 11:05:0401008



Масштаб 1:2000

Условные обозначения:

-  - проектные границы публичного сервитута;
-  - граница объекта электросетевого хозяйства;
-  - границы и кадастровый номер земельного участка сведения о котором содержатся в ЕГРН;
-  - номер и граница кадастрового квартала;
-  - обозначение и номер характерной точки проектных границ публичного сервитута;
-  - обозначение контура многоконтурного земельного участка.

"ВЛ-0,4 кВ ф. "Хвойная левая" КТП №743 пгт. Краснозатонский"		
№ то чк и	Координаты, м	
	X	Y
1	631 196,23	4 450 789,38
2	631 180,72	4 450 790,36
3	631 163,51	4 450 758,78
4	631 147,80	4 450 729,70
5	631 134,22	4 450 704,42
6	631 107,01	4 450 722,78
7	631 077,77	4 450 737,74
8	631 057,32	4 450 750,48
9	631 076,00	4 450 763,17
10	631 090,55	4 450 789,30
11	631 112,81	4 450 828,64
12	631 123,38	4 450 845,32
13	631 142,90	4 450 835,70
14	631 173,75	4 450 820,44
15	631 181,51	4 450 841,75
16	631 188,93	4 450 868,30
17	631 184,70	4 450 869,48
18	631 177,32	4 450 843,10
19	631 171,30	4 450 826,55
20	631 144,85	4 450 839,65
21	631 121,78	4 450 851,01
22	631 110,59	4 450 833,35
23	631 098,57	4 450 846,24
24	631 100,25	4 450 849,49
25	631 096,34	4 450 851,51
26	631 094,79	4 450 848,52
27	631 066,05	4 450 857,50
28	631 063,96	4 450 878,98
29	631 059,59	4 450 878,56
30	631 061,95	4 450 854,17
31	631 094,70	4 450 843,94
32	631 108,21	4 450 829,45
33	631 087,81	4 450 793,40
34	631 078,93	4 450 798,59
35	631 076,71	4 450 794,79
36	631 085,66	4 450 789,56
37	631 073,42	4 450 767,57
38	631 063,46	4 450 772,29
39	631 061,58	4 450 768,30
40	631 069,92	4 450 764,35
41	631 051,56	4 450 751,88
42	631 042,68	4 450 733,17
43	631 054,00	4 450 713,93
44	631 043,91	4 450 698,29
45	631 033,76	4 450 680,49
46	631 037,55	4 450 671,40
47	631 041,61	4 450 673,09
48	631 038,66	4 450 680,18
49	631 047,67	4 450 696,01
50	631 059,17	4 450 713,82
51	631 047,66	4 450 733,40
52	631 054,22	4 450 747,22
53	631 075,60	4 450 733,91
54	631 104,77	4 450 718,99
55	631 135,79	4 450 698,05
56	631 151,67	4 450 727,61
57	631 164,88	4 450 752,07
58	631 171,72	4 450 729,80
59	631 175,92	4 450 731,09
60	631 167,82	4 450 757,50
61	631 183,24	4 450 785,79
62	631 195,94	4 450 784,99
1	631 196,23	4 450 789,38

Схема расположения границ публичного сервитута объекта электросетевого хозяйства:
«ВЛ-0,4 кВ ф. "Хвойная левая" КТП №743 пгт. Краснозатонский», расположенного по адресу:
Республика Коми, г. Сыктывкар

Утверждена

(наименование документа об утверждении, включая

наименование органов государственной власти или

органов местного самоуправления, принявших

решение об утверждении схемы или подписавших
соглашение о перераспределении земельных участков)

от

№

Площадь испрашиваемого публичного сервитута 2842 кв.м.

Каталог координат: Приложение 1 на 2 листах

Система координат: МСК-11, зона 4

Кадастровые номера земельных участков, в отношении которых испрашивается публичный сервитут:
11:05:0401003:1, 11:05:0401003:32, 11:05:0401003:52, 11:05:0401003:164, 11:05:0401003:476, 11:05:0401003:502,
11:05:0401003:539, 11:05:0401003:553, 11:05:0401003:799, 11:05:0401003:818, 11:05:0401003:837,
11:05:0401003:851, 11:05:0401003:853, 11:05:0401003:856, 11:05:0401003:879, 11:05:0401003:887,
11:05:0401003:888, 11:05:0401003:898, 11:05:0401003:900, 11:05:0401003:911, 11:05:0401003:913,
11:05:0401003:917, 11:05:0401003:921, 11:05:0401003:928, 11:05:0401003:935, земли кадастрового квартала:
11:05:0401003



Масштаб 1:2000

Условные обозначения:

- проектные границы публичного сервитута;
- граница объекта электросетевого хозяйства;
- 149 — границы и кадастровый номер земельного участка сведения о котором содержится в ЕГРН;
- 11:05:0401003 — номер и граница кадастрового квартала;
- — обозначение и номер характерной точки проектных границ публичного сервитута;
- 4322(1) — обозначение контура многоугольного земельного участка.

"ВЛ-0,4 кВ ф. ""Хвойная левая-2" КТП №743 пгт. Краснозатонский"		
№ то чк и	Координаты, м	
	X	Y
1	631 439,11	4 450 711,33
2	631 436,47	4 450 714,85
3	631 406,85	4 450 692,63
4	631 398,29	4 450 703,10
5	631 371,54	4 450 676,76
6	631 346,53	4 450 657,26
7	631 350,25	4 450 649,85
8	631 326,53	4 450 632,05
9	631 301,83	4 450 614,04
10	631 276,21	4 450 631,38
11	631 251,21	4 450 645,94
12	631 269,69	4 450 679,41
13	631 291,00	4 450 717,58
14	631 323,62	4 450 737,48
15	631 363,45	4 450 762,63
16	631 370,07	4 450 784,25
17	631 365,85	4 450 785,55
18	631 359,93	4 450 766,16
19	631 341,07	4 450 765,04
20	631 341,32	4 450 760,65
21	631 353,19	4 450 761,35
22	631 321,30	4 450 741,21
23	631 287,73	4 450 720,73
24	631 272,60	4 450 693,65
25	631 273,48	4 450 698,13
26	631 269,17	4 450 698,98
27	631 265,67	4 450 681,24
28	631 247,36	4 450 648,08
29	631 224,07	4 450 660,39
30	631 193,54	4 450 676,02
31	631 160,15	4 450 693,08
32	631 136,05	4 450 703,18
33	631 107,01	4 450 722,77
34	631 077,77	4 450 737,74
35	631 052,37	4 450 753,57
36	631 042,68	4 450 733,17
37	631 054,00	4 450 713,93
38	631 043,91	4 450 698,29
39	631 033,76	4 450 680,48
40	631 037,55	4 450 671,41
41	631 041,61	4 450 673,10
42	631 038,66	4 450 680,18
43	631 047,67	4 450 696,01
44	631 059,17	4 450 713,83
45	631 047,66	4 450 733,40
46	631 054,22	4 450 747,22
47	631 075,60	4 450 733,91
48	631 104,77	4 450 718,99
49	631 133,95	4 450 699,29
50	631 158,30	4 450 689,09
51	631 191,54	4 450 672,11
52	631 222,04	4 450 656,48
53	631 247,16	4 450 643,20
54	631 273,87	4 450 627,65
55	631 301,92	4 450 608,65
56	631 329,15	4 450 628,51
57	631 354,36	4 450 647,44
58	631 380,79	4 450 667,12
59	631 407,81	4 450 687,85
1	631 439,11	4 450 711,33

Схема расположения границ публичного сервитута объекта электросетевого хозяйства:
«ВЛ-0,4 кВ ф. "Хвойная левая-2" КТП №743 пгт. Краснозатонский», расположенного по
адресу: Республика Коми, г. Сыктывкар

Утверждена

(наименование документа об утверждении, включая

наименование органов государственной власти или

органов местного самоуправления, принявших

решение об утверждении схемы или подписавших
соглашение о перераспределении земельных участков)

от

№

Площадь испрашиваемого публичного сервитута 4044 кв.м.

Каталог координат: Приложение 1 на 2 листах

Система координат: МСК-11, зона 4

Кадастровые номера земельных участков, в отношении которых испрашивается публичный сервитут:

11:05:0401003:33, 11:05:0401003:51, 11:05:0401003:52, 11:05:0401003:53, 11:05:0401003:64, 11:05:0401003:154,
11:05:0401003:587, 11:05:0401003:588, 11:05:0401003:799, 11:05:0401003:851, 11:05:0401003:852,
11:05:0401003:853, 11:05:0401003:854, 11:05:0401003:864, 11:05:0401003:879, 11:05:0401003:886,
11:05:0401003:887, 11:05:0401003:888, 11:05:0401003:893, 11:05:0401003:895, 11:05:0401003:902,
11:05:0401003:934, 11:05:0401003:935, земли кадастрового квартала: 11:05:0401003



Масштаб 1:2000

Условные обозначения:

- проектные границы публичного сервитута;
- границы объекта электросетевого хозяйства;
- 149 — границы и кадастровый номер земельного участка сведения о котором содержится в ЕГРН;
- 11:05:0401003 — номер и граница кадастрового квартала;
- — обозначение и номер характерной точки проектных границ публичного сервитута;
- (4322(1)) — обозначение контура многоконтурного земельного участка.

"ВЛ-0,4 кВ ф. "Хвойная правая" КТП №743 пгт. Краснозатонский"		
№ то чк и	Координаты, м	
	X	Y
1	631 037,55	4 450 671,40
2	631 041,61	4 450 673,09
3	631 038,66	4 450 680,18
4	631 047,67	4 450 696,01
5	631 059,17	4 450 713,82
6	631 047,66	4 450 733,40
7	631 056,18	4 450 751,34
8	631 031,26	4 450 764,76
9	630 998,24	4 450 782,59
10	631 005,25	4 450 791,57
11	631 001,79	4 450 794,28
12	630 994,30	4 450 784,70
13	630 962,32	4 450 801,70
14	630 956,60	4 450 818,29
15	630 968,18	4 450 838,16
16	630 980,31	4 450 858,66
17	630 994,83	4 450 885,56
18	630 990,96	4 450 887,65
19	630 976,48	4 450 860,83
20	630 964,39	4 450 840,39
21	630 951,78	4 450 818,76
22	630 956,62	4 450 804,75
23	630 931,23	4 450 818,30
24	630 903,21	4 450 833,18
25	630 873,03	4 450 849,49
26	630 846,99	4 450 863,65
27	630 826,30	4 450 874,55
28	630 807,99	4 450 884,63
29	630 798,51	4 450 889,54
30	630 774,65	4 450 902,12
31	630 757,56	4 450 911,22
32	630 728,19	4 450 926,61
33	630 726,15	4 450 922,71
34	630 755,50	4 450 907,33
35	630 772,59	4 450 898,23
36	630 796,48	4 450 885,64
37	630 805,91	4 450 880,75
38	630 824,21	4 450 870,68
39	630 844,91	4 450 859,77
40	630 870,93	4 450 845,62
41	630 901,13	4 450 829,30
42	630 929,17	4 450 814,41
43	630 959,49	4 450 798,22
44	630 993,86	4 450 779,95
45	631 029,17	4 450 760,89
46	631 050,41	4 450 749,45
47	631 042,68	4 450 733,17
48	631 054,00	4 450 713,93
49	631 043,91	4 450 698,29
50	631 033,76	4 450 680,49
1	631 037,55	4 450 671,40

Схема расположения границ публичного сервитута объекта электросетевого хозяйства:
«ВЛ-0,4 кВ ф. "Хвойная правая" КТП №743 пгт. Краснозатонский», расположенного по
адресу: Республика Коми, г. Сыктывкар

Утверждена

(наименование документа об утверждении, включая

наименования органов государственной власти или

органов местного самоуправления, принявших

решение об утверждении схемы или подписавших
соглашение о перераспределении земельных участков)

от

№

Площадь испрашиваемого публичного сервитута 2489 кв.м.

Каталог координат: Приложение 1 на 2 листах

Система координат: МСК-11, зона 4

Кадастровые номера земельных участков, в отношении которых испрашивается публичный сервитут:
11:05:0401003:12, 11:05:0401003:28, 11:05:0401003:40, 11:05:0401003:52, 11:05:0401003:191, 11:05:0401003:203,
11:05:0401003:204, 11:05:0401003:593, 11:05:0401003:845, 11:05:0401003:853, 11:05:0401003:856,
11:05:0401003:874, 11:05:0401003:877, 11:05:0401003:879, 11:05:0401003:887, 11:05:0401003:888,
11:05:0401003:894, 11:05:0401003:909, 11:05:0401003:935, земли кадастрового квартала: 11:05:0401003



Масштаб 1:2000

Условные обозначения:

- - проектные границы публичного сервитута;
- - границы объекта электросетевого хозяйства;
- 149 - границы и кадастровый номер земельного участка сведения о котором содержится в ЕГРН;
- 11:05:0401003 - номер и граница кадастрового квартала;
- - обозначение и номер характерной точки проектных границ публичного сервитута;
- :4322(1) - обозначение контура многоконтурного земельного участка.

«ВЛ-0,4 кВ ф. "Чадаева-1" КТП №742 пгт. Краснозатонский»		
№ то чек и	Координаты, м	
	X	Y
1	631 095,87	4 450 475,26
2	631 091,60	4 450 474,17
3	631 095,98	4 450 457,09
4	631 065,50	4 450 449,45
5	631 051,79	4 450 469,68
6	631 030,30	4 450 484,62
7	631 007,95	4 450 499,91
8	630 983,39	4 450 514,30
9	630 961,06	4 450 527,51
10	630 932,76	4 450 542,16
11	630 892,18	4 450 562,17
12	630 855,83	4 450 578,94
13	630 822,62	4 450 594,96
14	630 791,25	4 450 610,17
15	630 758,79	4 450 625,63
16	630 756,90	4 450 621,66
17	630 789,35	4 450 606,20
18	630 820,70	4 450 591,01
19	630 853,95	4 450 574,96
20	630 890,29	4 450 558,20
21	630 930,77	4 450 538,23
22	630 958,92	4 450 523,66
23	630 981,15	4 450 510,52
24	631 005,60	4 450 496,18
25	631 027,81	4 450 481,00
26	631 048,60	4 450 466,53
27	631 061,50	4 450 447,52
28	631 034,99	4 450 429,27
29	631 006,23	4 450 404,14
30	630 984,25	4 450 404,44
31	630 961,45	4 450 404,55
32	630 957,26	4 450 401,08
33	630 960,07	4 450 397,69
34	630 963,03	4 450 400,15
35	630 984,21	4 450 400,04
36	631 007,86	4 450 399,71
37	631 037,70	4 450 425,78
38	631 065,47	4 450 444,91
39	631 101,34	4 450 453,89
1	631 095,87	4 450 475,26

Схема расположения границ публичного сервитута объекта электросетевого хозяйства:
«ВЛ-0,4 кВ ф. "Чадаева-1" КТП №742 пгт. Краснозатонский», расположенного по
адресу: Республика Коми, г. Сыктывкар

Утверждена

(наименование документа об утверждении, включая

наименование органа государственной власти или

органа местного самоуправления, принявшего

решение об утверждении схемы или подписавших
соглашение о перераспределении земельных участков)

от

№

Площадь испрашиваемого публичного сервитута 2345 кв.м.

Каталог координат: Приложение 1 на 1 листе

Система координат: МСК-11, зона 4

Кадастровые номера земельных участков, в отношении которых испрашивается публичный сервитут:
11:05:0401002:772, 11:05:0401003:171, 11:05:0401003:870, 11:05:0401003:870, 11:05:0401008:12, 11:05:0401008:49,
11:05:0401008:50, 11:05:0401008:52, 11:05:0401008:66, 11:05:0401008:80, 11:05:0401008:192, 11:05:0401008:193,
11:05:0401008:194, 11:05:0401008:195, 11:05:0401008:254, 11:05:0401008:384, 11:05:0401008:413, 11:05:0401008:415,
11:05:0401008:421, 11:05:0401008:424, 11:05:0401008:430, 11:05:0401008:433, 11:05:0401008:437, земли кадастровых
кварталов: 11:05:0401001, 11:05:0401002, 11:05:0401003, 11:05:0401008



Масштаб 1:2000

Условные обозначения:

- проектные границы публичного сервитута;
- границы объекта электросетевого хозяйства;
- границы и кадастровый номер земельного участка сведения о котором содержатся в ЕГРН;
- номер и граница кадастрового квартала;
- обозначение и номер характерной точки проектных границ публичного сервитута;
- обозначение контура многоконтурного земельного участка.

"ВЛ-0,4 кВ ф. "Чадаева-2" ТП
№742 п.г.т. Краснозатонский"

№ то чк и	Координаты, м	
	X	Y
1	630 960,62	4 450 397,34
2	630 963,67	4 450 400,52
3	630 984,19	4 450 400,04
4	631 007,86	4 450 399,71
5	631 037,70	4 450 425,78
6	631 067,60	4 450 446,37
7	631 051,80	4 450 469,68
8	631 030,30	4 450 484,62
9	631 007,96	4 450 499,91
10	630 983,39	4 450 514,30
11	630 961,06	4 450 527,51
12	630 932,75	4 450 542,16
13	630 892,18	4 450 562,17
14	630 855,83	4 450 578,94
15	630 822,62	4 450 594,96
16	630 791,24	4 450 610,17
17	630 760,79	4 450 624,67
18	630 730,33	4 450 639,62
19	630 696,87	4 450 656,26
20	630 666,66	4 450 671,30
21	630 640,31	4 450 684,36
22	630 608,09	4 450 705,05
23	630 572,97	4 450 726,44
24	630 543,84	4 450 744,50
25	630 522,18	4 450 763,80
26	630 493,44	4 450 786,47
27	630 461,05	4 450 810,57
28	630 458,42	4 450 807,04
29	630 490,77	4 450 782,97
30	630 519,35	4 450 760,42
31	630 541,19	4 450 740,96
32	630 570,68	4 450 722,69
33	630 605,75	4 450 701,33
34	630 638,13	4 450 680,53
35	630 664,70	4 450 667,37
36	630 694,91	4 450 652,33
37	630 728,38	4 450 635,67
38	630 758,87	4 450 620,72
39	630 789,35	4 450 606,20
40	630 820,70	4 450 591,01
41	630 853,95	4 450 574,96
42	630 890,29	4 450 558,20
43	630 930,77	4 450 538,23
44	630 958,92	4 450 523,66
45	630 981,15	4 450 510,52
46	631 005,61	4 450 496,18
47	631 027,81	4 450 481,00
48	631 048,61	4 450 466,53
49	631 061,50	4 450 447,52
50	631 034,99	4 450 429,27
51	631 006,23	4 450 404,14
52	630 984,27	4 450 404,44
53	630 961,84	4 450 404,97
54	630 957,44	4 450 400,38
1	630 960,62	4 450 397,34

Схема расположения границ публичного сервитута объекта электросетевого хозяйства:
«ВЛ-0,4 кВ ф. "Чадаева-2" ТП №742 п.г.т. Краснозатонский», расположенного по адресу:
Республика Коми, г. Сыктывкар

Утверждена

(наименование документа об утверждении, включая

наименование органов государственной власти или

органов местного самоуправления, принявших

решение об утверждении схемы или подписавших
согласие на перераспределение земельных участков)

от

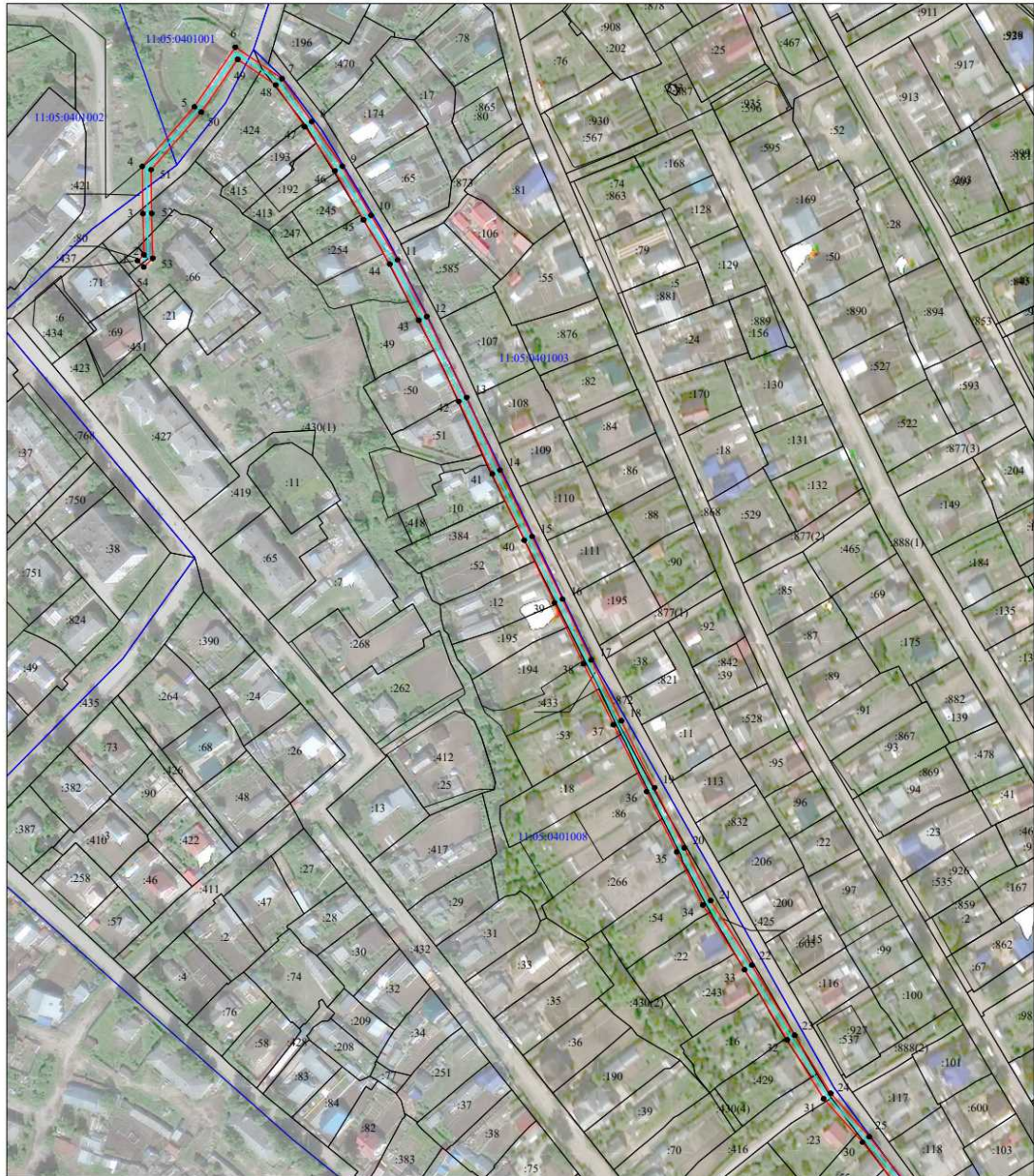
№

Площадь испрашиваемого публичного сервитута 3663 кв.м.

Каталог координат: Приложение 1 на 2 листах

Система координат: МСК-11, зона 4

Кадастровые номера земельных участков, в отношении которых испрашивается публичный сервитут:
11:05-0401002-772, 11:05-0401003-872, 11:05-0401008-12, 11:05-0401008-16, 11:05-0401008-18, 11:05-0401008-22, 11:05-0401008-23,
11:05-0401008-49, 11:05-0401008-50, 11:05-0401008-52, 11:05-0401008-53, 11:05-0401008-54, 11:05-0401008-55, 11:05-0401008-56,
11:05-0401008-80, 11:05-0401008-86, 11:05-0401008-192, 11:05-0401008-193, 11:05-0401008-194, 11:05-0401008-195,
11:05-0401008-243, 11:05-0401008-254, 11:05-0401008-266, 11:05-0401008-384, 11:05-0401008-396, 11:05-0401008-413,
11:05-0401008-415, 11:05-0401008-416, 11:05-0401008-421, 11:05-0401008-424, 11:05-0401008-425, 11:05-0401008-429,
11:05-0401008-430, 11:05-0401008-433, 11:05-0401008-437, земли кадастровых кварталов: 11:05-0401001, 11:05-0401002,
11:05-0401003, 11:05-0401008



Масштаб 1:2000

Условные обозначения:

- проектные границы публичного сервитута;
- границы объекта электросетевого хозяйства;
- границы и кадастровый номер земельного участка сведения о котором содержится в ЕГРН;
- 11:05-0401001 - номер и граница кадастрового квартала;
- - обозначение и номер характерной точки проектных границ публичного сервитута;
- 432(1) - обозначение контура многоугольного земельного участка.

"ВЛ-0,4 кВ ф. "Шордор - левая" КТП №724 пгт. В. Максаковка"		
№ то чк и	Координаты, м	
	X	Y
1	624 600,00	4 449 626,04
2	624 599,17	4 449 630,37
3	624 590,20	4 449 628,62
4	624 555,80	4 449 632,20
5	624 549,33	4 449 670,51
6	624 542,48	4 449 709,14
7	624 536,42	4 449 743,34
8	624 530,08	4 449 779,20
9	624 522,87	4 449 820,73
10	624 515,11	4 449 864,34
11	624 510,78	4 449 863,57
12	624 518,54	4 449 819,96
13	624 525,75	4 449 778,45
14	624 532,08	4 449 742,58
15	624 538,15	4 449 708,37
16	624 544,99	4 449 669,77
17	624 551,13	4 449 633,40
18	624 515,05	4 449 645,19
19	624 483,33	4 449 662,12
20	624 442,07	4 449 684,68
21	624 450,55	4 449 698,63
22	624 446,79	4 449 700,91
23	624 440,19	4 449 690,05
24	624 433,33	4 449 730,81
25	624 448,62	4 449 734,06
26	624 447,71	4 449 738,36
27	624 432,58	4 449 735,16
28	624 426,39	4 449 771,43
29	624 441,30	4 449 773,32
30	624 440,74	4 449 777,69
31	624 425,63	4 449 775,77
32	624 419,02	4 449 812,73
33	624 412,52	4 449 848,79
34	624 426,85	4 449 838,64
35	624 429,39	4 449 842,24
36	624 411,41	4 449 854,97
37	624 404,66	4 449 893,22
38	624 379,65	4 449 887,72
39	624 380,60	4 449 883,43
40	624 401,13	4 449 887,94
41	624 407,23	4 449 853,30
42	624 414,69	4 449 811,95
43	624 421,67	4 449 772,94
44	624 428,64	4 449 732,15
45	624 436,08	4 449 687,96
46	624 401,60	4 449 706,76
47	624 368,41	4 449 724,69
48	624 332,41	4 449 744,14
49	624 331,78	4 449 772,04
50	624 352,29	4 449 776,66
51	624 351,31	4 449 780,96
52	624 331,61	4 449 776,51
53	624 330,23	4 449 806,20
54	624 328,68	4 449 841,72
55	624 327,07	4 449 881,20
56	624 325,76	4 449 915,91
57	624 347,33	4 449 922,99
58	624 345,95	4 449 927,17
59	624 325,18	4 449 920,34
60	624 318,54	4 449 953,45
61	624 311,37	4 449 988,67
62	624 307,06	4 449 987,79
63	624 314,22	4 449 952,58
64	624 320,84	4 449 919,59
65	624 305,64	4 449 919,07
66	624 305,78	4 449 914,68

67	624 321,39	4 449 915,21
68	624 322,61	4 449 882,61
69	624 308,62	4 449 877,24
70	624 310,20	4 449 873,13
71	624 322,79	4 449 877,96
72	624 324,28	4 449 841,54
73	624 325,61	4 449 811,15
74	624 316,42	4 449 819,19
75	624 313,52	4 449 815,88
76	624 325,87	4 449 805,07
77	624 327,33	4 449 773,70
78	624 328,07	4 449 741,49
79	624 366,31	4 449 720,82
80	624 399,51	4 449 702,89
81	624 437,94	4 449 681,93
82	624 481,23	4 449 658,25
83	624 513,31	4 449 641,12
84	624 553,44	4 449 628,02
85	624 590,39	4 449 624,18
1	624 600,00	4 449 626,04

Схема расположения границ публичного сервитута объекта электросетевого хозяйства:
«ВЛ-0,4 кВ ф. «Шордор-левая» КТП №724 пгт. Верхняя Максаковка», расположенного по
адресу: Республика Коми, г. Сыктывкар

Утверждена

(наименование документа об утверждении, включая

наименование органа государственной власти или

органов местного самоуправления, принявших

решение об утверждении схемы или подписавших
соглашение о перераспределении земельных участков)

от

№

Площадь испрашиваемого публичного сервитута 5112 кв.м.

Каталог координат: Приложение 1 на 2 листах

Система координат: МСК-11, зона 4

Кадастровые номера земельных участков, в отношении которых испрашивается публичный сервитут:
11:05:0000000:623, 11:05:0501004:12, 11:05:0501004:16, 11:05:0501004:20, 11:05:0501004:36, 11:05:0501004:57,
11:05:0501004:81, 11:05:0501004:104, 11:05:0501004:109, 11:05:0501004:114, 11:05:0501004:117, 11:05:0501004:137,
11:05:0501004:154, 11:05:0501004:161, 11:05:0501004:162, 11:05:0501004:167, 11:05:0501004:177, 11:05:0501004:188,
11:05:0501004:193, 11:05:0501004:242, 11:05:0501004:257, 11:05:0501004:290, 11:05:0501004:364, 11:05:0501004:1006,
11:05:0501004:1299, 11:05:0501004:1355, 11:05:0501004:1370, 11:05:0501004:1371, 11:05:0501004:1373, 11:05:0501004:1386,
11:05:0501004:1394, 11:05:0501004:1404, 11:05:0501004:1432, земли кадастрового квартала: 11:05:0501004



Масштаб 1:2000

Условные обозначения:

- - проектные границы публичного сервитута;
- - границы объекта электросетевого хозяйства;
- 149 - границы и кадастровый номер земельного участка сведения о котором содержится в ЕГРН;
- 11:05:0501004 - номер и границы кадастрового квартала;
- - обозначение и номер характерной точки проектных границ публичного сервитута;
- 4322(1) - обозначение контура многоугольного земельного участка.

"ВЛ-0,4 кВ ф. "Шордор - левая" КТП №725 пгт. В. Максаковка"		
№ то чк и	Координаты, м	
	X	Y
1	624 515,61	4 450 124,21
2	624 511,28	4 450 125,00
3	624 509,22	4 450 113,72
4	624 513,42	4 450 082,28
5	624 487,72	4 450 075,64
6	624 460,65	4 450 068,84
7	624 457,45	4 450 084,37
8	624 470,42	4 450 121,12
9	624 466,27	4 450 122,59
10	624 453,43	4 450 086,18
11	624 424,90	4 450 074,53
12	624 394,28	4 450 062,05
13	624 368,61	4 450 051,60
14	624 338,20	4 450 038,96
15	624 312,53	4 450 028,37
16	624 288,77	4 450 018,53
17	624 258,70	4 450 006,26
18	624 233,53	4 449 995,74
19	624 211,51	4 449 983,85
20	624 182,08	4 449 967,55
21	624 156,50	4 449 952,91
22	624 127,79	4 449 936,63
23	624 099,21	4 449 920,55
24	624 071,23	4 449 905,05
25	624 046,39	4 449 903,93
26	624 015,94	4 449 902,54
27	624 016,14	4 449 898,15
28	624 046,59	4 449 899,54
29	624 072,45	4 449 900,71
30	624 101,35	4 449 916,71
31	624 129,96	4 449 932,80
32	624 158,67	4 449 949,09
33	624 181,27	4 449 962,02
34	624 182,10	4 449 952,66
35	624 189,13	4 449 925,08
36	624 193,39	4 449 926,16
37	624 186,45	4 449 953,41
38	624 185,47	4 449 964,40
39	624 213,62	4 449 979,99
40	624 232,50	4 449 990,18
41	624 234,30	4 449 961,64
42	624 235,78	4 449 934,15
43	624 237,57	4 449 905,25
44	624 239,69	4 449 870,16
45	624 228,93	4 449 864,65
46	624 230,93	4 449 860,73
47	624 244,26	4 449 867,55
48	624 241,97	4 449 905,52
49	624 240,17	4 449 934,41
50	624 238,69	4 449 961,89
51	624 236,77	4 449 992,33
52	624 260,38	4 450 002,20
53	624 290,44	4 450 014,46
54	624 314,21	4 450 024,30
55	624 339,89	4 450 034,89
56	624 370,28	4 450 047,53
57	624 395,94	4 450 057,97
58	624 426,57	4 450 070,46
59	624 453,55	4 450 081,49
60	624 457,26	4 450 063,45
61	624 488,81	4 450 071,37
62	624 518,30	4 450 079,00
63	624 513,67	4 450 113,61
1	624 515,61	4 450 124,21

Схема расположения границ публичного сервитута объекта электросетевого хозяйства:
«ВЛ-0,4 кВ ф. «Шордор – левая» КТП №725 пгт. Верхняя
Максаковка», расположенного по адресу: Республика Коми, г. Сыктывкар

Утверждена

(наименование документа об утверждении, включая

наименование органов государственной власти или

органов местного самоуправления, принявших

решение об утверждении схемы или подписавших
соглашение о перераспределении земельных участков)

от

№

Площадь испрашиваемого публичного сервитута 3585 кв.м.

Каталог координат: Приложение 1 на 2 листах

Система координат: МСК-11, зона 4

Кадастровые номера земельных участков, в отношении которых испрашивается публичный сервитут:
11:05:0000000:623, 11:05:0501004:37, 11:05:0501004:54, 11:05:0501004:61, 11:05:0501004:67, 11:05:0501004:79, 11:05:0501004:87,
11:05:0501004:90, 11:05:0501004:95, 11:05:0501004:112, 11:05:0501004:118, 11:05:0501004:121, 11:05:0501004:122,
11:05:0501004:126, 11:05:0501004:134, 11:05:0501004:147, 11:05:0501004:163, 11:05:0501004:179, 11:05:0501004:200,
11:05:0501004:221, 11:05:0501004:267, 11:05:0501004:289, 11:05:0501004:354, 11:05:0501004:622, 11:05:0501004:1246,
11:05:0501004:1248, 11:05:0501004:1293, 11:05:0501004:1354, 11:05:0501004:1355, 11:05:0501004:1369, 11:05:0501004:1373,
11:05:0501004:1374, 11:05:0501004:1375, 11:05:0501004:1402, земли кадастрового квартала: 11:05:0501004



Масштаб 1:2000

- Условные обозначения:
- проектные границы публичного сервитута;
 - границы объекта электросетевого хозяйства;
 - 149 - границы и кадастровый номер земельного участка сведения о котором содержится в ЕГРН;
 - 11:05:0501004 - номер и граница кадастрового квартала;
 - - обозначение и номер характерной точки проектных границ публичного сервитута;
 - 4322(1) - обозначение контура многоконтурного земельного участка.

"ВЛ-0,4 кВ ф. "Шордор - правая" КТП №724 пгт. В. Максаковка"		
№ то чк и	Координаты, м	
	X	Y
1	624 600,12	4 449 626,95
2	624 598,89	4 449 631,18
3	624 590,10	4 449 628,63
4	624 553,25	4 449 632,46
5	624 533,28	4 449 616,82
6	624 499,22	4 449 635,50
7	624 471,57	4 449 650,77
8	624 437,60	4 449 669,58
9	624 409,15	4 449 685,28
10	624 380,89	4 449 700,73
11	624 355,30	4 449 715,09
12	624 326,71	4 449 730,53
13	624 303,32	4 449 751,85
14	624 273,75	4 449 769,93
15	624 244,02	4 449 788,20
16	624 214,42	4 449 806,20
17	624 183,91	4 449 824,75
18	624 153,37	4 449 843,38
19	624 124,44	4 449 861,23
20	624 096,64	4 449 878,26
21	624 094,35	4 449 874,51
22	624 122,15	4 449 857,48
23	624 151,08	4 449 839,62
24	624 181,61	4 449 820,99
25	624 212,13	4 449 802,45
26	624 241,73	4 449 784,45
27	624 271,45	4 449 766,17
28	624 300,67	4 449 748,32
29	624 324,13	4 449 726,91
30	624 353,18	4 449 711,23
31	624 378,75	4 449 696,88
32	624 407,03	4 449 681,42
33	624 435,46	4 449 665,73
34	624 469,43	4 449 646,92
35	624 497,10	4 449 631,64
36	624 531,70	4 449 612,66
37	624 543,66	4 449 580,14
38	624 547,79	4 449 581,65
39	624 536,11	4 449 613,45
40	624 552,34	4 449 626,15
41	624 556,74	4 449 598,97
42	624 563,47	4 449 556,95
43	624 570,78	4 449 511,87
44	624 575,12	4 449 512,58
45	624 567,82	4 449 557,65
46	624 561,09	4 449 599,68
47	624 556,54	4 449 627,70
48	624 590,49	4 449 624,17
1	624 600,12	4 449 626,95

Схема расположения границ публичного сервитута объекта электросетевого хозяйства:
«ВЛ-0,4 кВ ф. "Шордор - правая" КТП №724 пгт. В. Максаковка», расположенного по адресу:
Республика Коми, г. Сыктывкар

Утверждена

(наименование документа об утверждении, включая

наименование органа государственной власти или

органов местного самоуправления, принявших

решение об утверждении схемы или подписавших
соглашение о перераспределении земельных участков)

от

№

Площадь испрашиваемого публичного сервитута 3229 кв.м.

Каталог координат: Приложение 1 на 1 листе

Система координат: МСК-11, зона 4

Кадастровые номера земельных участков, в отношении которых испрашивается публичный сервитут:
11:05:000000:623, 11:05:0501004:17, 11:05:0501004:33, 11:05:0501004:45, 11:05:0501004:55, 11:05:0501004:83,
11:05:0501004:115, 11:05:0501004:132, 11:05:0501004:146, 11:05:0501004:158, 11:05:0501004:162,
11:05:0501004:192, 11:05:0501004:251, 11:05:0501004:364, 11:05:0501004:615, 11:05:0501004:1288,
11:05:0501004:1355, 11:05:0501004:1373, 11:05:0501004:1376, 11:05:0501004:1386, 11:05:0501004:1394, земли
кадастрового квартала: 11:05:0501004



Масштаб 1:2000

Условные обозначения:

- проектные границы публичного сервитута;
- границы объекта электросетевого хозяйства;
- границы и кадастровый номер земельного участка сведения о котором содержатся в ЕГРН;
- номер и граница кадастрового квартала;
- обозначение и номер характерной точки проектных границ публичного сервитута;
- обозначение контура многоконтурного земельного участка.

"ВЛ-0,4 кВ ф. "Шордор - правая" КТП №725 пгт. В. Максаковка"		
№ то чк и	Координаты, м	
	X	Y
1	624 515,63	4 450 124,16
2	624 511,30	4 450 124,97
3	624 509,21	4 450 113,72
4	624 513,43	4 450 082,28
5	624 487,73	4 450 075,64
6	624 458,28	4 450 068,25
7	624 424,21	4 450 054,80
8	624 389,75	4 450 041,20
9	624 395,10	4 450 009,21
10	624 379,70	4 450 012,31
11	624 378,83	4 450 008,00
12	624 395,87	4 450 004,56
13	624 401,09	4 449 972,46
14	624 385,96	4 449 975,52
15	624 385,09	4 449 971,21
16	624 401,86	4 449 967,81
17	624 407,82	4 449 933,72
18	624 385,15	4 449 927,22
19	624 386,35	4 449 922,99
20	624 408,53	4 449 929,35
21	624 413,61	4 449 896,18
22	624 402,32	4 449 892,75
23	624 381,91	4 449 888,17
24	624 345,33	4 449 884,08
25	624 345,82	4 449 879,71
26	624 382,64	4 449 883,83
27	624 403,43	4 449 888,49
28	624 418,54	4 449 893,07
29	624 412,50	4 449 932,51
30	624 405,94	4 449 970,04
31	624 399,97	4 450 006,77
32	624 394,67	4 450 038,42
33	624 425,83	4 450 050,71
34	624 457,30	4 450 063,13
35	624 464,15	4 450 027,90
36	624 472,30	4 449 985,16
37	624 479,39	4 449 948,36
38	624 487,92	4 449 905,89
39	624 496,13	4 449 865,36
40	624 500,45	4 449 866,23
41	624 492,24	4 449 906,75
42	624 483,71	4 449 949,20
43	624 476,61	4 449 985,98
44	624 469,23	4 450 024,78
45	624 487,80	4 450 017,29
46	624 489,44	4 450 021,38
47	624 468,24	4 450 029,91
48	624 461,52	4 450 064,52
49	624 488,82	4 450 071,37
50	624 518,30	4 450 079,00
51	624 513,67	4 450 113,60
1	624 515,63	4 450 124,16

Схема расположения границ публичного сервитута объекта электросетевого хозяйства:
«ВЛ-0,4 кВ ф. "Шордор - правая" КТП №725 пгт. В. Максаковка», расположенного по адресу:
Республика Коми, г. Сыктывкар

Утверждена

(наименование документа об утверждении, включая

наименование органа государственной власти или

органов местного самоуправления, принявших

решение об утверждении схемы или подписавших
соглашение о перераспределении земельных участков)

от

№

Площадь испрашиваемого публичного сервитута 2963 кв.м.

Каталог координат: Приложение 1 на 2 листах

Система координат: МСК-11, зона 4

Кадастровые номера земельных участков, в отношении которых испрашивается публичный сервитут:
11:05:000000:623, 11:05:0501004:15, 11:05:0501004:36, 11:05:0501004:40, 11:05:0501004:78, 11:05:0501004:145,
11:05:0501004:156, 11:05:0501004:159, 11:05:0501004:163, 11:05:0501004:173, 11:05:0501004:178,
11:05:0501004:179, 11:05:0501004:180, 11:05:0501004:181, 11:05:0501004:186, 11:05:0501004:188,
11:05:0501004:221, 11:05:0501004:242, 11:05:0501004:243, 11:05:0501004:354, 11:05:0501004:357,
11:05:0501004:1354, 11:05:0501004:1355, 11:05:0501004:1371, 11:05:0501004:1374, 11:05:0501004:1432, земли
кадастрового квартала: 11:05:0501004



Масштаб 1:2000

- Условные обозначения:
- проектные границы публичного сервитута;
 - границы объекта электросетевого хозяйства;
 - границы и кадастровый номер земельного участка сведения о котором содержится в ЕГРН;
 - номер и граница кадастрового квартала;
 - обозначение и номер характерной точки проектных границ публичного сервитута;
 - обозначение контура многоконтурного земельного участка.

«ВЛ-0,4 кВ ф. 1 КТП №401 г. Сыктывкар»		
№ то чек и	Координаты, м	
	X	Y
1	636 317,16	4 456 730,15
2	636 293,72	4 456 770,53
3	636 259,44	4 456 767,65
4	636 241,01	4 456 781,42
5	636 221,77	4 456 796,13
6	636 192,92	4 456 818,23
7	636 188,35	4 456 819,68
8	636 187,02	4 456 815,49
9	636 190,86	4 456 814,26
10	636 219,09	4 456 792,63
11	636 238,36	4 456 777,92
12	636 256,22	4 456 764,56
13	636 245,09	4 456 729,48
14	636 232,25	4 456 688,03
15	636 223,48	4 456 658,69
16	636 212,89	4 456 623,77
17	636 203,39	4 456 591,56
18	636 190,69	4 456 549,57
19	636 180,30	4 456 515,60
20	636 181,75	4 456 499,93
21	636 186,13	4 456 500,33
22	636 184,94	4 456 513,25
23	636 226,13	4 456 514,69
24	636 225,97	4 456 519,09
25	636 185,54	4 456 517,67
26	636 194,89	4 456 548,29
27	636 207,61	4 456 590,29
28	636 217,11	4 456 622,51
29	636 227,70	4 456 657,42
30	636 236,45	4 456 686,75
31	636 249,29	4 456 728,16
32	636 260,44	4 456 763,32
33	636 291,31	4 456 765,90
34	636 312,55	4 456 729,32
35	636 306,47	4 456 693,77
36	636 298,96	4 456 651,03
37	636 290,34	4 456 616,39
38	636 279,26	4 456 584,41
39	636 283,42	4 456 582,97
40	636 294,56	4 456 615,12
41	636 303,27	4 456 650,13
42	636 310,80	4 456 693,02
1	636 317,16	4 456 730,15



«ВЛ-0,4 кВ ф. 1 КТП №6187 пгт. В. Макасовка»		
№ то чк и	Координаты, м	
	X	Y
1	625 521,06	4 450 555,32
2	625 505,64	4 450 595,53
3	625 501,53	4 450 593,95
4	625 515,17	4 450 558,39
5	625 486,62	4 450 551,34
6	625 459,17	4 450 544,65
7	625 435,27	4 450 538,82
8	625 449,26	4 450 586,36
9	625 445,04	4 450 587,60
10	625 430,33	4 450 537,62
11	625 400,62	4 450 530,69
12	625 371,09	4 450 523,26
13	625 372,49	4 450 551,02
14	625 367,41	4 450 580,56
15	625 362,34	4 450 612,54
16	625 357,99	4 450 611,85
17	625 363,07	4 450 579,85
18	625 368,07	4 450 550,76
19	625 366,63	4 450 522,19
20	625 331,77	4 450 514,78
21	625 300,95	4 450 508,06
22	625 270,50	4 450 501,66
23	625 234,57	4 450 494,10
24	625 234,71	4 450 516,53
25	625 235,34	4 450 550,23
26	625 233,15	4 450 551,54
27	625 224,11	4 450 546,44
28	625 226,28	4 450 542,61
29	625 230,85	4 450 545,19
30	625 230,31	4 450 516,59
31	625 230,15	4 450 493,20
32	625 211,97	4 450 489,59
33	625 188,58	4 450 483,55
34	625 189,68	4 450 479,29

35	625 212,94	4 450 485,30
36	625 232,78	4 450 489,24
37	625 271,41	4 450 497,36
38	625 301,87	4 450 503,75
39	625 332,69	4 450 510,48
40	625 369,24	4 450 518,26
41	625 401,66	4 450 526,42
42	625 432,59	4 450 533,63
43	625 460,20	4 450 540,38
44	625 487,68	4 450 547,07
1	625 521,06	4 450 555,32

<p>Схема расположения границ публичного сервитута объекта электросетевого хозяйства: «ВЛ-0,4 кВ ф. 1 КТП №6187 пгт. В. Максаковка», расположенного по адресу: Республика Коми, г. Сыктывкар</p> <p>Площадь испрашиваемого публичного сервитута 2565 кв.м.</p> <p>Каталог координат: Приложение 1 на 1 листе</p> <p>Система координат: МСК-11, зона 4</p> <p>Кадастровые номера земельных участков, в отношении которых испрашивается публичный сервитут: 11:05:0804001:22, 11:05:0804001:26, 11:05:0804001:32, 11:05:0804001:35, 11:05:0804001:238, 11:05:0804001:403, 11:05:0804001:404, земли кадастрового квартала: 11:05:0804001</p>	Утверждена
	(наименование документа об утверждении, включая
	наименования органов государственной власти или
	органов местного самоуправления, принявших
	решение об утверждении схемы или подписанием
от _____ № _____	ссылание о перераспределении земельных участков)



"ВЛ-0,4 кВ ф. 1 КТП №703 пгт. В. Максаковка"		
№ то чек и	Координаты, м	
	X	Y
1	626 592,84	4 450 191,63
2	626 592,50	4 450 196,02
3	626 566,38	4 450 193,96
4	626 547,17	4 450 187,17
5	626 519,07	4 450 195,89
6	626 491,82	4 450 204,53
7	626 465,93	4 450 212,36
8	626 472,90	4 450 233,04
9	626 480,09	4 450 253,28
10	626 486,57	4 450 271,37
11	626 487,64	4 450 270,65
12	626 518,53	4 450 260,50
13	626 519,91	4 450 264,68
14	626 489,59	4 450 274,64
15	626 486,73	4 450 276,58
16	626 477,23	4 450 283,58
17	626 482,62	4 450 301,90
18	626 490,46	4 450 299,57
19	626 496,41	4 450 319,53
20	626 476,02	4 450 326,49
21	626 469,46	4 450 305,82
22	626 478,41	4 450 303,15
23	626 472,14	4 450 281,86
24	626 482,84	4 450 273,97
25	626 475,94	4 450 254,76
26	626 468,74	4 450 234,48
27	626 460,32	4 450 209,46
28	626 490,52	4 450 200,33
29	626 517,76	4 450 191,69
30	626 544,35	4 450 183,43
31	626 542,52	4 450 178,40
32	626 535,12	4 450 155,42
33	626 527,11	4 450 130,15
34	626 531,30	4 450 128,82
35	626 539,31	4 450 154,08
36	626 546,68	4 450 176,96
37	626 548,92	4 450 183,12
38	626 567,31	4 450 189,62
1	626 592,84	4 450 191,63

Схема расположения границ публичного сервитута объекта электросетевого хозяйства:
«ВЛ-0,4 кВ ф. 1 КТП №703 пгт. В. Максаковка», расположенного по адресу:
Республика Коми, г. Сыктывкар

Утверждена

(наименование документа об утверждении, включая

наименование органа государственной власти или

органов местного самоуправления, принявших

решение об утверждении схемы или подписавших
соглашение о перераспределении земельных участков)

от

№

Площадь испрашиваемого публичного сервитута 1898 кв.м.

Каталог координат: Приложение 1 на 1 листе

Система координат: МСК-11, зона 4

Кадастровые номера земельных участков, в отношении которых испрашивается публичный сервитут:
11:05:0501008:23, 11:05:0501008:46, 11:05:0501008:61, 11:05:0501008:67, 11:05:0501008:91, 11:05:0501008:98,
11:05:0501008:145, 11:05:0501008:179, 11:05:0501008:354, земли кадастрового квартала: 11:05:0501008



Масштаб 1:1000

Условные обозначения:

- проектные границы публичного сервитута;
- границы объекта электросетевого хозяйства;
- границы и кадастровый номер земельного участка сведения о котором содержится в ЕГРН;
- номер и граница кадастрового квартала;
- обозначение и номер характерной точки проектных границ публичного сервитута;
- обозначение контура многоконтурного земельного участка.

"ВЛ-0,4 кВ ф. 1 КТП №709
пгт. В. Максаковка"

Координаты, м	
Х	У
625 743,84	4 450 104,58
625 737,34	4 450 126,61
625 716,80	4 450 120,71
625 723,42	4 450 098,42
625 743,84	4 450 104,58

<p>Схема расположения границ публичного сервитута объекта электросетевого хозяйства: «ВЛ-0,4 кВ ф. 1 КТП №709 пгт. В. Максаковка», расположенного по адресу: Республика Коми, г. Сыктывкар</p> <p>Площадь испрашиваемого публичного сервитута 493 кв.м.</p> <p>Каталог координат: Приложение 1 на 1 листе</p> <p>Система координат: МСК-11, зона 4</p> <p>Кадастровые номера земельных участков, в отношении которых испрашивается публичный сервитут: 11:05:0501006:720, 11:05:0501006:721, 11:05:0501006:45, 11:05:0501006:51, земли кадастрового квартала: 11:05:0501006</p>	Утверждена
	(наименование документа об утверждении, включая
	наименования органов государственной власти или
	органов местного самоуправления, принявших
	решение об утверждении схемы или подписавших соглашение о перераспределении земельных участков)
от _____	№ _____



Масштаб 1:1000

- Условные обозначения:
- - проектные границы публичного сервитута;
 - - граница объекта электросетевого хозяйства;
 - 51 - границы и кадастровый номер земельного участка сведения о котором содержатся в ЕГРН;
 - 11:05:0501006 - номер и граница кадастрового квартала;
 - 1 ● - обозначение и номер характерной точки проектных границ публичного сервитута;
 - :4322(1) - обозначение контура многоконтурного земельного участка.

"ВЛ-0,4 кВ ф. 1 КТП №723 пгт. В. Максаковка"		
№ то чки	Координаты, м	
	X	Y
1	624 996,47	4 449 279,57
2	624 995,48	4 449 283,86
3	624 966,55	4 449 277,22
4	624 938,81	4 449 270,61
5	624 929,02	4 449 301,69
6	624 917,06	4 449 339,78
7	624 905,57	4 449 378,03
8	624 894,26	4 449 414,26
9	624 882,36	4 449 453,80
10	624 876,03	4 449 475,28
11	624 840,84	4 449 464,98
12	624 807,14	4 449 455,42
13	624 773,39	4 449 445,48
14	624 754,75	4 449 439,49
15	624 735,94	4 449 432,92
16	624 737,39	4 449 428,77
17	624 756,15	4 449 435,32
18	624 774,68	4 449 441,27
19	624 808,37	4 449 451,19
20	624 842,07	4 449 460,75
21	624 873,06	4 449 469,82
22	624 878,15	4 449 452,54
23	624 890,05	4 449 412,97
24	624 901,36	4 449 376,75
25	624 912,85	4 449 338,49
26	624 924,83	4 449 300,37
27	624 934,54	4 449 269,49
28	624 905,01	4 449 261,10
29	624 913,03	4 449 240,83
30	624 917,13	4 449 242,45
31	624 910,90	4 449 258,20
32	624 937,88	4 449 265,86
33	624 967,56	4 449 272,94
1	624 996,47	4 449 279,57

Схема расположения границ публичного сервитута
объекта электросетевого хозяйства: «ВЛ-0,4 кВ ф. 1
КТП №723 пгт. В. Максаковка», расположенного по
адресу: Республика Коми, г. Сыктывкар

Площадь испрашиваемого публичного сервитута 2051 кв.м.

Каталог координат: Приложение 1 на 1 листе

Система координат: МСК-11, зона 4

Кадастровые номера земельных участков, в отношении
которых испрашивается публичный сервитут:

11:05:000000:622, 11:05:0501003:121, 11:05:0501003:123,
11:05:0501003:132, 11:05:0501003:133, 11:05:0501003:134,
11:05:0501003:135, 11:05:0501003:144, 11:05:0501003:150,
11:05:0501003:438, 11:05:0501003:929, 11:05:0501003:939,
11:05:0501003:940, 11:05:0501003:947, земли кадастрового квартала:
11:05:0501003

Утверждена

(наименование документа об утверждении, включая

наименования органов государственной власти или

органов местного самоуправления, принявших







решение об утверждении схемы или подписавших
соглашение о перераспределении земельных участков)

от _____ № _____



Масштаб 1:2000

Условные обозначения:

-  - проектные границы публичного сервитута;
-  - граница объекта электросетевого хозяйства;
-  - границы и кадастровый номер земельного участка сведения о котором содержатся в ЕГРН;
-  - номер и граница кадастрового квартала;
-  - обозначение и номер характерной точки проектных границ публичного сервитута;
-  - обозначение контура многоконтурного земельного участка.

"ВЛ-0,4 кВ ф. 1 КТП №769 г. Сыктывкар"		
№ то чек и	Координаты, м	
	X	Y
1	631 649,10	4 451 652,68
2	631 626,00	4 451 683,05
3	631 609,03	4 451 705,06
4	631 587,56	4 451 733,28
5	631 565,41	4 451 762,43
6	631 535,01	4 451 802,62
7	631 553,63	4 451 816,53
8	631 550,99	4 451 820,06
9	631 532,38	4 451 806,15
10	631 516,48	4 451 827,80
11	631 498,54	4 451 851,70
12	631 484,19	4 451 871,57
13	631 465,34	4 451 896,89
14	631 448,00	4 451 920,64
15	631 429,76	4 451 944,90
16	631 410,22	4 451 971,56
17	631 406,68	4 451 968,96
18	631 426,23	4 451 942,28
19	631 444,47	4 451 918,02
20	631 461,80	4 451 894,28
21	631 480,64	4 451 868,97
22	631 494,99	4 451 849,09
23	631 512,95	4 451 825,18
24	631 528,86	4 451 803,51
25	631 518,68	4 451 795,86
26	631 513,22	4 451 796,84
27	631 512,45	4 451 792,51
28	631 519,79	4 451 791,19
29	631 531,49	4 451 799,98
30	631 561,90	4 451 759,77
31	631 584,06	4 451 730,62
32	631 605,54	4 451 702,38
33	631 622,51	4 451 680,37
34	631 645,60	4 451 650,02
1	631 649,10	4 451 652,68

Схема расположения границ публичного сервитута объекта электросетевого хозяйства:
«ВЛ-0,4 кВ ф. 1 КТП №769 г. Сыктывкар», расположенного по адресу:
Республика Коми, г. Сыктывкар

Утверждена

(наименование документа об утверждении, включая

наименование органов государственной власти или

органов местного самоуправления, принявших

решение об утверждении схемы или подписавших

соглашение о перераспределении земельных участков)

от

№

Площадь испрашиваемого публичного сервитута 1944 кв.м.

Каталог координат: Приложение 1 на 1 листе

Система координат: МСК-11, зона 4

Кадастровые номера земельных участков, в отношении которых испрашивается публичный сервитут:
11:05:0401007:511, 11:05:0401007:600, 11:05:0401007:816, 11:05:0401007:851, 11:05:0401007:1838, земли
кадастрового квартала: 11:05:0401007



Масштаб 1:2000

Условные обозначения:

- проектные границы публичного сервитута;
- границы объекта электросетевого хозяйства;
- 149 - границы и кадастровый номер земельного участка сведения о котором содержится в ЕГРН;
- 11:05:0401007 - номер и границы кадастрового квартала;
- - обозначение и номер характерной точки проектных границ публичного сервитута;
- - обозначение контура многоугольного земельного участка.

"ВЛ-0,4 кВ ф. 1 КТП №781 пгт. В.Максаковка"		
№ то чек и	Координаты, м	
	X	Y
1	624 952,85	4 448 546,44
2	624 948,84	4 448 546,84
3	624 941,99	4 448 554,11
4	624 939,01	4 448 552,82
5	624 915,90	4 448 521,03
6	624 894,80	4 448 492,16
7	624 885,87	4 448 488,34
8	624 885,34	4 448 488,35
9	624 859,95	4 448 495,92
10	624 832,65	4 448 504,20
11	624 807,50	4 448 511,95
12	624 815,97	4 448 536,51
13	624 839,60	4 448 568,61
14	624 863,27	4 448 601,29
15	624 885,62	4 448 632,28
16	624 911,72	4 448 668,37
17	624 933,79	4 448 699,77
18	624 930,19	4 448 702,30
19	624 909,15	4 448 672,36
20	624 897,94	4 448 676,99
21	624 896,26	4 448 672,92
22	624 906,51	4 448 668,68
23	624 882,05	4 448 634,87
24	624 861,07	4 448 605,78
25	624 852,26	4 448 613,14
26	624 849,44	4 448 609,76
27	624 858,49	4 448 602,21
28	624 836,05	4 448 571,21
29	624 813,32	4 448 540,34
30	624 802,07	4 448 545,93
31	624 800,11	4 448 541,99
32	624 811,29	4 448 536,43
33	624 803,30	4 448 513,25
34	624 781,83	4 448 519,90
35	624 742,72	4 448 531,60
36	624 741,45	4 448 527,39
37	624 780,55	4 448 515,69
38	624 804,04	4 448 508,41
39	624 831,36	4 448 499,99
40	624 858,68	4 448 491,70
41	624 884,69	4 448 483,95
42	624 886,76	4 448 483,94
43	624 897,64	4 448 488,59
44	624 919,45	4 448 518,45
45	624 941,27	4 448 548,46
46	624 946,77	4 448 542,62
47	624 952,43	4 448 542,07
1	624 952,85	4 448 546,44

Схема расположения границ публичного сервитута объекта электросетевого хозяйства:
«ВЛ-0,4 кВ ф. 1 КТП №781 пгт. В.Максаковка», расположенного по адресу:
Республика Коми, г. Сыктывкар

Утверждена

(наименование документа об утверждении, включая

наименования органов государственной власти или

органов местного самоуправления, принявших

решение об утверждении схемы или подписавших
соглашение о перераспределении земельных участков)

от

№

Площадь испрашиваемого публичного сервитута 2268 кв.м.

Каталог координат: Приложение 1 на 1 листе

Система координат: МСК-11, зона 4

Кадастровые номера земельных участков, в отношении которых испрашивается публичный сервитут:
11:05:0501005:291, 11:05:0501005:293, 11:05:0501005:298, 11:05:0501005:414, 11:05:0501005:573,
11:05:0501005:575, земли кадастрового квартала: 11:05:0501005



Масштаб 1:2000



Условные обозначения:

- проектные границы публичного сервитута;
- границы объекта электросетевого хозяйства;
- 149 - границы и кадастровый номер земельного участка сведения о котором содержится в ЕГРН;
- 11:05:0501005 - номер и граница кадастрового квартала;
- - обозначение и номер характерной точки проектных границ публичного сервитута;
- :4322(1) - обозначение контура многоконтурного земельного участка.

«ВЛ-0,4 кВ ф. 1 КТП №783 мкр. Шор-дор-2 пгт. Верхняя Максаковка»		
№ то чк и	Координаты, м	
	X	Y
1	624 833,39	4 449 030,24
2	624 830,26	4 449 033,32
3	624 800,53	4 449 003,03
4	624 774,16	4 448 976,23
5	624 765,23	4 448 984,88
6	624 742,11	4 449 006,13
7	624 730,17	4 449 017,65
8	624 734,13	4 449 021,55
9	624 731,04	4 449 024,69
10	624 723,88	4 449 017,62
11	624 739,10	4 449 002,93
12	624 762,21	4 448 981,67
13	624 771,08	4 448 973,10
14	624 744,82	4 448 946,30
15	624 715,96	4 448 916,95
16	624 688,56	4 448 888,81
17	624 662,48	4 448 861,94
18	624 655,22	4 448 869,08
19	624 652,13	4 448 865,94
20	624 659,40	4 448 858,79
21	624 632,85	4 448 831,75
22	624 606,73	4 448 804,94
23	624 599,37	4 448 811,76
24	624 596,38	4 448 808,53
25	624 603,66	4 448 801,78
26	624 577,62	4 448 774,86
27	624 551,03	4 448 747,58
28	624 544,12	4 448 754,92
29	624 540,91	4 448 751,90
30	624 547,94	4 448 744,43
31	624 520,94	4 448 716,96
32	624 493,38	4 448 688,62
33	624 464,05	4 448 658,34
34	624 467,22	4 448 655,27
35	624 496,55	4 448 685,56
36	624 524,08	4 448 713,88
37	624 552,57	4 448 742,86
38	624 580,78	4 448 771,80
39	624 608,39	4 448 800,34
40	624 635,99	4 448 828,68
41	624 664,09	4 448 857,28
42	624 691,72	4 448 885,75
43	624 719,10	4 448 913,87
44	624 747,97	4 448 943,23
45	624 775,77	4 448 971,60
46	624 803,68	4 448 999,96
1	624 833,39	4 449 030,24

Схема расположения границ публичного сервитута объекта электросетевого хозяйства:
«ВЛ-0,4 кВ ф. 1 КТП №783 мкр. Шор-дор-2 пгт. Верхняя Максаковка»,
расположенного по адресу: Республика Коми, г. Сыктывкар

Утверждена

(наименование документа об утверждении, включая

наименование органа государственной власти или

органов местного самоуправления, принявших

решение об утверждении схемы или подписавших
соглашение о перераспределении земельных участков)

от


№

Площадь испрашиваемого публичного сервитута 2749 кв.м.

Каталог координат: Приложение 1 на 1 листе

Система координат: МСК-11, зона 4

Кадастровый номер земельного участка, в отношении которого испрашивается публичный сервитут:
11:05:0501005:287 земли кадастрового квартала: 11:05:0501005



Масштаб 1:2000

Условные обозначения:

- проектные границы публичного сервитута;
- граница объекта электросетевого хозяйства;
- границы и кадастровый номер земельного участка сведения о котором содержатся в ЕГРН;
- номер и граница кадастрового квартала;
- обозначение и номер характерной точки проектных границ публичного сервитута;
- обозначение контура многоугольного земельного участка.

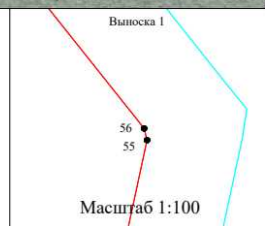
"ВЛ-0,4 кВ ф. 1 КТП №784 пгт. В.Максаковка"		
№ то чек и	Координаты, м	
	X	Y
1	624 154,43	4 449 192,47
2	624 158,67	4 449 193,62
3	624 147,52	4 449 234,30
4	624 137,99	4 449 270,46
5	624 145,52	4 449 272,24
6	624 149,04	4 449 270,74
7	624 176,60	4 449 254,16
8	624 209,28	4 449 234,92
9	624 203,63	4 449 225,76
10	624 207,38	4 449 223,45
11	624 213,06	4 449 232,67
12	624 243,37	4 449 214,51
13	624 237,93	4 449 205,35
14	624 241,71	4 449 203,10
15	624 249,41	4 449 216,03
16	624 213,45	4 449 237,56
17	624 178,85	4 449 257,94
18	624 151,04	4 449 274,66
19	624 145,92	4 449 276,85
20	624 136,85	4 449 274,72
21	624 126,73	4 449 311,52
22	624 116,22	4 449 350,28
23	624 106,72	4 449 386,48
24	624 114,74	4 449 388,44
25	624 118,67	4 449 389,88
26	624 147,08	4 449 396,77
27	624 176,13	4 449 379,60
28	624 171,57	4 449 369,59
29	624 175,57	4 449 367,77
30	624 179,93	4 449 377,35
31	624 210,18	4 449 359,46
32	624 204,86	4 449 350,13
33	624 208,68	4 449 347,94
34	624 213,96	4 449 357,20
35	624 243,96	4 449 339,05
36	624 236,35	4 449 332,01
37	624 239,33	4 449 328,77
38	624 247,89	4 449 336,70
39	624 279,19	4 449 318,02
40	624 271,17	4 449 303,96
41	624 274,98	4 449 301,77
42	624 285,14	4 449 319,58
43	624 248,74	4 449 341,31
44	624 214,30	4 449 362,14
45	624 180,07	4 449 382,38
46	624 148,10	4 449 401,55
47	624 117,38	4 449 394,10
48	624 113,45	4 449 392,65
49	624 105,57	4 449 390,73
50	624 095,34	4 449 427,60
51	624 084,65	4 449 466,11
52	624 074,16	4 449 504,53
53	624 065,26	4 449 537,89
54	624 077,15	4 449 540,41
55	624 087,53	4 449 542,65
56	624 087,81	4 449 542,58
57	624 095,01	4 449 536,85
58	624 094,04	4 449 533,56
59	624 098,25	4 449 532,31
60	624 100,07	4 449 538,46
61	624 089,83	4 449 546,58
62	624 087,64	4 449 547,18
63	624 076,23	4 449 544,71
64	624 064,09	4 449 542,14
65	624 060,07	4 449 556,00
66	624 055,84	4 449 554,78
67	624 060,43	4 449 538,98

68	624 069,91	4 449 503,38
69	624 080,40	4 449 464,94
70	624 091,09	4 449 426,43
71	624 101,89	4 449 387,51
72	624 111,98	4 449 349,15
73	624 122,48	4 449 310,37
74	624 133,17	4 449 271,51
75	624 143,28	4 449 233,16
1	624 154,43	4 449 192,47

<p>Схема расположения границ публичного сервитута объекта электросетевого хозяйства: «ВЛ-0,4 кВ ф. 1 КТП №784 пгт. Верхняя Максаковка», расположенного по адресу: Республика Коми, г. Сыктывкар</p>	Утверждена
	<small>(наименование документа об утверждении, включая)</small>
Площадь испрашиваемого публичного сервитута 3593 кв.м.	<small>наименование органа государственной власти или</small>
Каталог координат: Приложение 1 на 2 листах	<small>органов местного самоуправления, принявших</small>
Система координат: МСК-11, зона 4	<small>решение об утверждении схемы или подписанном</small>
Кадастровые номера земельных участков, в отношении которых испрашивается публичный сервитут: 11:05:0501005:285, 11:05:0501005:299, 11:05:0501005:301, 11:05:0501005:302, 11:05:0501005:328, 11:05:0501005:333, земли кадастрового квартала: 11:05:0501005	<small>соглашение о перераспределении земельных участков)</small>
	от _____ № _____



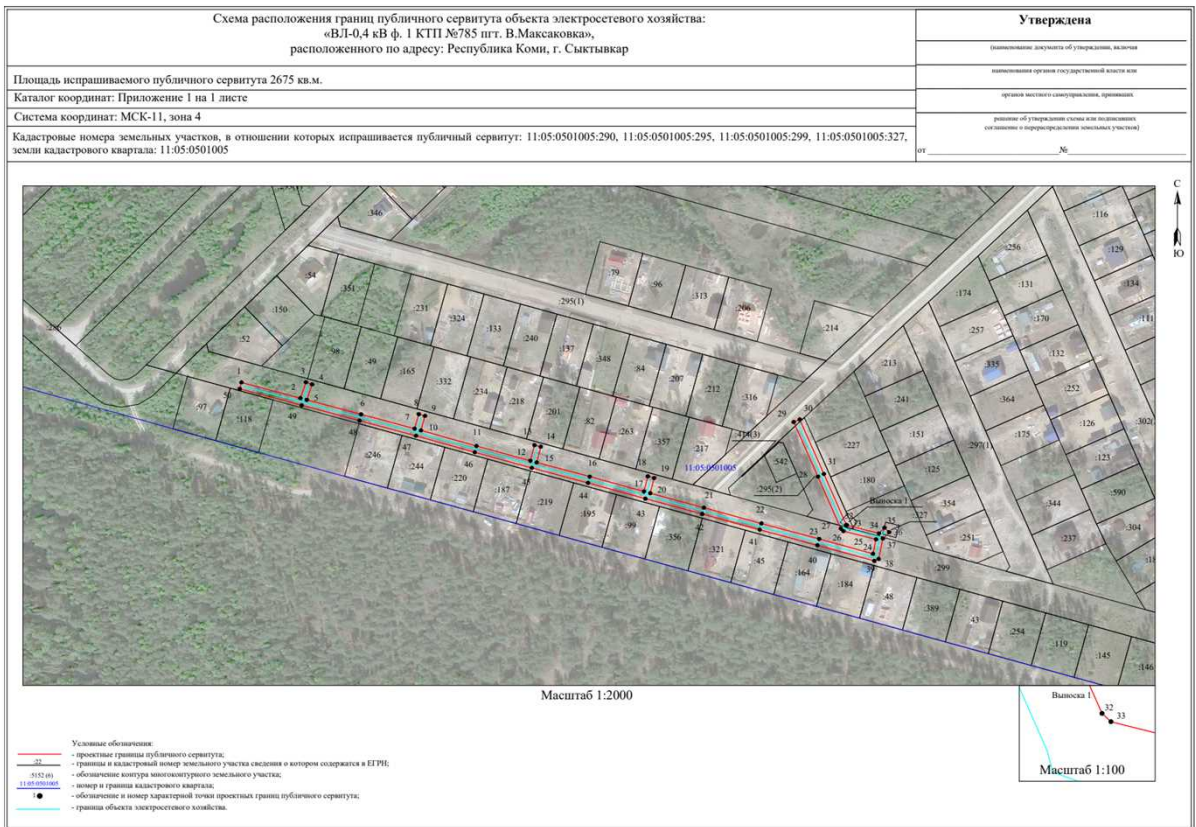
Масштаб 1:2000



Масштаб 1:100

- Условные обозначения:
- - проектные границы публичного сервитута;
 - - границы объекта электросетевого хозяйства;
 - :149 - границы и кадастровый номер земельного участка сведения о котором содержится в ЕГРН;
 - :11:05:0501005 - номер и граница кадастрового квартала;
 - - обозначение и номер характерной точки проектных границ публичного сервитута;
 - :322(1) - обозначение контура многоугольного земельного участка.

"ВЛ-0,4 кВ ф. 1 КТП №785 пгт. В.Максаковка"		
№ то чек и	Координаты, м	
	X	Y
1	624 325,04	4 448 581,38
2	624 314,44	4 448 621,10
3	624 325,16	4 448 624,80
4	624 323,72	4 448 628,96
5	624 313,31	4 448 625,37
6	624 303,56	4 448 662,00
7	624 293,89	4 448 698,06
8	624 303,66	4 448 700,86
9	624 302,45	4 448 705,09
10	624 292,72	4 448 702,31
11	624 282,20	4 448 739,74
12	624 272,25	4 448 776,06
13	624 282,80	4 448 778,81
14	624 281,68	4 448 783,06
15	624 271,11	4 448 780,31
16	624 261,55	4 448 816,01
17	624 251,51	4 448 852,58
18	624 261,73	4 448 855,19
19	624 260,64	4 448 859,44
20	624 250,35	4 448 856,83
21	624 240,60	4 448 892,98
22	624 229,96	4 448 931,72
23	624 219,50	4 448 970,63
24	624 209,53	4 449 006,94
25	624 219,23	4 449 008,96
26	624 224,75	4 448 986,97
27	624 226,50	4 448 985,26
28	624 261,56	4 448 969,79
29	624 298,32	4 448 953,50
30	624 300,11	4 448 957,52
31	624 263,34	4 448 973,81
32	624 229,01	4 448 988,95
33	624 228,73	4 448 989,25
34	624 223,29	4 449 010,86
35	624 227,09	4 449 014,65
36	624 223,99	4 449 017,78
37	624 219,76	4 449 013,56
38	624 206,06	4 449 010,72
39	624 204,71	4 449 007,85
40	624 215,26	4 448 969,48
41	624 225,72	4 448 930,57
42	624 236,36	4 448 891,83
43	624 246,67	4 448 853,58
44	624 257,31	4 448 814,86
45	624 267,43	4 448 777,05
46	624 277,96	4 448 738,56
47	624 289,08	4 448 699,00
48	624 299,31	4 448 660,87
49	624 309,66	4 448 621,96
50	624 320,78	4 448 580,25
1	624 325,04	4 448 581,38



"ВЛ-0,4 кВ ф. 1 КТП №787 пгт. В.Макасовка"		
№ то чк и	Координаты, м	
	X	Y
1	624 612,13	4 449 252,67
2	624 622,00	4 449 249,49
3	624 624,30	4 449 251,19
4	624 630,38	4 449 270,33
5	624 616,93	4 449 289,48
6	624 631,83	4 449 306,04
7	624 647,42	4 449 323,46
8	624 644,15	4 449 326,40
9	624 628,56	4 449 308,98
10	624 612,92	4 449 291,60
11	624 610,74	4 449 291,01
12	624 592,85	4 449 298,91
13	624 574,78	4 449 307,02
14	624 555,80	4 449 315,23
15	624 537,71	4 449 323,40
16	624 520,32	4 449 331,30
17	624 500,77	4 449 339,76
18	624 482,34	4 449 347,70
19	624 464,45	4 449 355,87
20	624 445,09	4 449 364,45
21	624 428,01	4 449 371,83
22	624 411,13	4 449 379,23
23	624 389,36	4 449 389,18
24	624 383,82	4 449 375,11
25	624 387,90	4 449 373,50
26	624 391,75	4 449 383,26
27	624 409,33	4 449 375,21
28	624 424,77	4 449 368,44
29	624 423,17	4 449 353,21
30	624 427,54	4 449 352,74
31	624 429,01	4 449 366,61
32	624 443,33	4 449 360,42

33	624 460,84	4 449 352,67
34	624 457,33	4 449 341,95
35	624 461,51	4 449 340,57
36	624 464,88	4 449 350,85
37	624 480,56	4 449 343,67
38	624 499,03	4 449 335,72
39	624 518,54	4 449 327,28
40	624 533,90	4 449 320,30
41	624 529,60	4 449 310,59
42	624 533,62	4 449 308,81
43	624 537,92	4 449 318,48
44	624 554,02	4 449 311,21
45	624 570,85	4 449 303,92
46	624 566,22	4 449 294,93
47	624 570,13	4 449 292,91
48	624 574,89	4 449 302,15
49	624 591,07	4 449 294,88
50	624 610,39	4 449 286,36
51	624 613,20	4 449 287,12
52	624 625,53	4 449 269,58
53	624 620,74	4 449 254,52
54	624 613,48	4 449 256,86
1	624 612,13	4 449 252,67

Схема расположения границ публичного сервитута объекта электросетевого хозяйства:
 «ВЛ-0,4 кВ ф. 1 КТП №787 пгт. Верхняя Максаковка», расположенного по адресу:
 Республика Коми, г. Сыктывкар

Площадь испрашиваемого публичного сервитута 1767 кв.м.
 Каталог координат: Приложение 1 на 2 листах
 Система координат: МСК-11, зона 4
 Кадастровые номера земельных участков, в отношении которых испрашивается публичный сервитут:
 11:05:0501005:50, 11:05:0501005:222, 11:05:0501005:290, 11:05:0501005:301, 11:05:0501005:326, земли
 кадастрового квартала: 11:05:0501005

Утверждена	
(наименование документа об утверждении, включая)	
наименования органов государственной власти или	
органов местного самоуправления, принявших	
решение об утверждении схемы или подписавших	
соглашение о перераспределении земельных участков)	
от	№



Масштаб 1:2000

- Условные обозначения:
- - проектные границы публичного сервитута;
 - - граница объекта электросетевого хозяйства;
 - - границы и кадастровый номер земельного участка сведения о котором содержатся в ЕГРН;
 - 11:05:0501005 - номер и граница кадастрового квартала;
 - - обозначение и номер характерной точки проектных границ публичного сервитута;
 - 4322(1) - обозначение контура многоконтурного земельного участка.

"ВЛ-0,4 кВ ф. 1 КТП №788 пгт. В.Максаковка"		
№ то чек и	Координаты, м	
	X	Y
1	624 332,23	4 450 319,90
2	624 331,48	4 450 324,23
3	624 292,81	4 450 317,55
4	624 262,25	4 450 311,57
5	624 233,01	4 450 306,10
6	624 206,55	4 450 301,19
7	624 189,69	4 450 300,26
8	624 160,60	4 450 294,99
9	624 130,75	4 450 289,41
10	624 100,66	4 450 283,47
11	624 070,82	4 450 278,20
12	624 041,92	4 450 272,56
13	624 012,08	4 450 267,22
14	623 983,84	4 450 262,02
15	623 974,25	4 450 264,92
16	623 969,03	4 450 292,27
17	623 964,13	4 450 322,93
18	623 959,27	4 450 350,66
19	623 953,92	4 450 379,36
20	623 949,15	4 450 406,13
21	623 943,93	4 450 434,44
22	623 938,89	4 450 461,67
23	623 933,29	4 450 491,70
24	623 928,96	4 450 490,89
25	623 934,56	4 450 460,87
26	623 939,61	4 450 433,65
27	623 944,83	4 450 405,35
28	623 949,59	4 450 378,57
29	623 954,95	4 450 349,88
30	623 959,79	4 450 322,20
31	623 964,69	4 450 291,52
32	623 970,43	4 450 261,48
33	623 983,58	4 450 257,50
34	624 012,86	4 450 262,89
35	624 042,73	4 450 268,23
36	624 071,62	4 450 273,88
37	624 101,47	4 450 279,14
38	624 131,58	4 450 285,09
39	624 161,40	4 450 290,66
40	624 183,66	4 450 294,69
41	624 185,95	4 450 275,75
42	624 206,30	4 450 278,31
43	624 204,34	4 450 296,66
44	624 207,07	4 450 296,81
45	624 233,82	4 450 301,78
46	624 263,08	4 450 307,25
47	624 293,62	4 450 313,21
1	624 332,23	4 450 319,90

Схема расположения границ публичного сервитута объекта электросетевого хозяйства:
«ВЛ-0,4 кВ ф. 1 КТП №788 пгт. В.Максаковка», расположенного по адресу:
Республика Коми, г. Сыктывкар

Утверждена

(наименование документа об утверждении, включая

наименования органов государственной власти или

органов местного самоуправления, принявших

решение об утверждении схемы или подписавших
соглашение о перераспределении земельных участков)

от

№

Площадь испрашиваемого публичного сервитута 3022 кв.м.

Каталог координат: Приложение 1 на 1 листе

Система координат: МСК-11, зона 4

Кадастровые номера земельных участков, в отношении которых испрашивается публичный сервитут:
11:05:0000000:621, 11:05:0000000:1031, 11:05:0000000:1083, 11:05:0000000:1086, 11:05:0804003:6,
11:05:0809001:254, 11:05:0809001:272, земли кадастровых кварталов: 11:05:0804003, 11:05:0809001



Масштаб 1:2000

- Условные обозначения:
- проектные границы публичного сервитута;
 - граница объекта электросетевого хозяйства;
 - 149 — границы и кадастровый номер земельного участка сведения о котором содержатся в ЕПРН;
 - 11:05:0804003 — номер и граница кадастрового квартала;
 - — обозначение и номер характерной точки проектных границ публичного сервитута;
 - 432(1) — обозначение контура многоконтурного земельного участка.

"ВЛ-0,4 кВ ф. 1 КТП №791 пгт. Краснозатонский"		
№ то чки	Координаты, м	
	X	Y
1	630 787,45	4 452 162,83
2	630 788,29	4 452 158,50
3	630 795,21	4 452 159,85
4	630 799,33	4 452 160,59
5	630 794,06	4 452 193,17
6	630 808,98	4 452 196,75
7	630 801,34	4 452 237,74
8	630 795,28	4 452 268,99
9	630 788,78	4 452 302,88
10	630 781,08	4 452 343,26
11	630 776,76	4 452 342,44
12	630 784,46	4 452 302,05
13	630 790,96	4 452 268,17
14	630 797,02	4 452 236,92
15	630 803,89	4 452 200,06
16	630 793,35	4 452 197,52
17	630 787,12	4 452 235,66
18	630 779,93	4 452 278,18
19	630 775,59	4 452 277,45
20	630 782,77	4 452 234,94
21	630 789,39	4 452 194,48
22	630 794,29	4 452 164,16
1	630 787,45	4 452 162,83

Схема расположения границ публичного сервитута
 объекта электросетевого хозяйства: «ВЛ 0,4 кВ ф. 1
 КТП №791 пгт. Краснозатонский», расположенного
 по адресу: Республика Коми, г. Сыктывкар
 Площадь испрашиваемого публичного сервитута 1260 кв.м.
 Каталог координат: Приложение 1 на 1 листе
 Система координат: МСК-11, зона 4
 Кадастровые номера земельных участков, в отношении
 которых испрашивается публичный сервитут:
 11:05:0401007:938, 11:05:0401007:981, 11:05:0401007:1083,
 11:05:0401007:1725, земли кадастрового квартала:
 11:05:0401007

Утверждена

(наименование документа об утверждении, включая

наименования органов государственной власти или

органов местного самоуправления, принявших

решение об утверждении схемы или подписавших
 соглашение о перераспределении земельных участков)

от _____ № _____

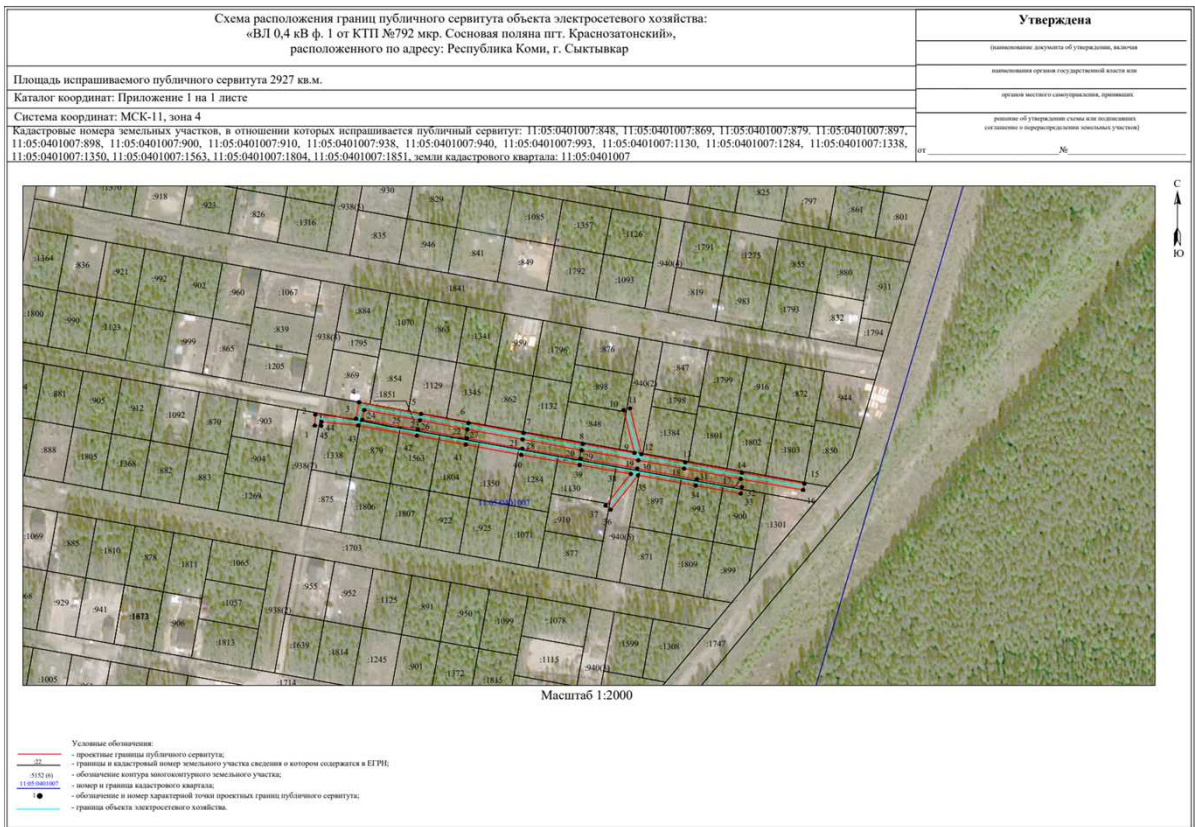


Масштаб 1:2000

Условные обозначения:

- - проектные границы публичного сервитута;
- - граница объекта электросетевого хозяйства;
- - границы и кадастровый номер земельного участка сведения о котором содержатся в ЕГРН;
- 11:05:0401007 - номер и граница кадастрового квартала;
- 1 ● - обозначение и номер характерной точки проектных границ публичного сервитута;
- :4322(1) - обозначение контура многоконтурного земельного участка.

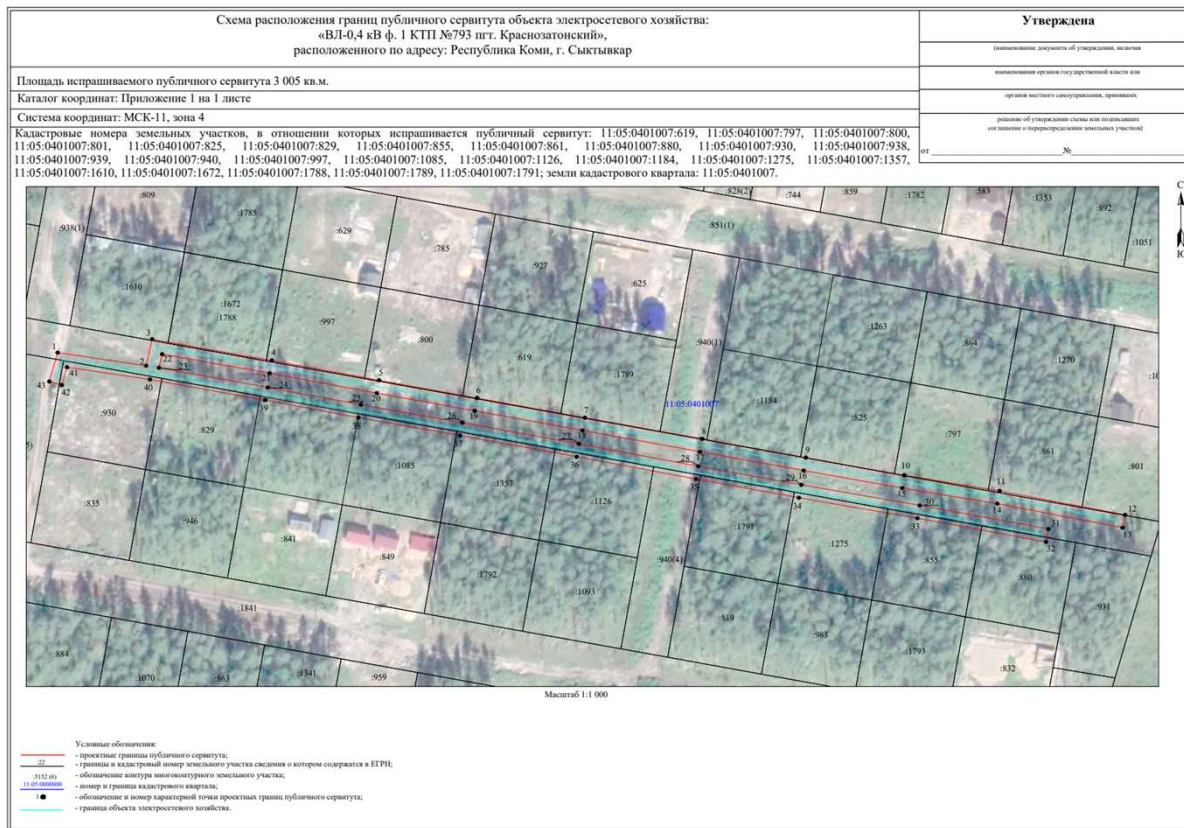
«ВЛ 0,4 кВ ф. 1 КТП №792 мкр. Сосновая поляна пгт. Краснозатонский»		
№ то чк и	Координаты, м	
	X	Y
1	631 072,94	4 452 209,43
2	631 080,27	4 452 209,76
3	631 077,54	4 452 237,20
4	631 088,58	4 452 239,24
5	631 080,78	4 452 281,06
6	631 074,66	4 452 313,00
7	631 067,91	4 452 350,17
8	631 060,59	4 452 390,07
9	631 054,42	4 452 424,82
10	631 083,45	4 452 417,56
11	631 084,51	4 452 421,84
12	631 053,56	4 452 429,56
13	631 048,19	4 452 459,04
14	631 041,22	4 452 497,26
15	631 033,83	4 452 539,29
16	631 029,50	4 452 538,52
17	631 036,89	4 452 496,49
18	631 043,86	4 452 458,26
19	631 049,49	4 452 427,38
20	631 056,26	4 452 389,28
21	631 063,58	4 452 349,38
22	631 070,33	4 452 312,20
23	631 076,46	4 452 280,24
24	631 083,45	4 452 242,76
25	631 076,93	4 452 241,56
26	631 070,37	4 452 278,94
27	631 064,43	4 452 311,91
28	631 057,45	4 452 349,28
29	631 050,65	4 452 388,62
30	631 044,00	4 452 426,74
31	631 036,81	4 452 466,91
32	631 031,41	4 452 497,13
33	631 027,08	4 452 496,36
34	631 032,48	4 452 466,14
35	631 039,43	4 452 427,27
36	631 016,20	4 452 408,83
37	631 018,93	4 452 405,38
38	631 040,30	4 452 422,34
39	631 046,32	4 452 387,87
40	631 053,12	4 452 348,50
41	631 060,10	4 452 311,13
42	631 066,03	4 452 278,17
43	631 072,96	4 452 238,69
44	631 075,43	4 452 213,95
45	631 072,74	4 452 213,83
1	631 072,94	4 452 209,43



**«ВЛ-0,4 кВ ф. 1 КТП №793
пгт. Краснозатонский»**

№ то чек и	Координаты, м	
	X	Y
1	631 251,73	4 452 242,02
2	631 247,32	4 452 271,82
3	631 256,25	4 452 273,85
4	631 249,14	4 452 314,22
5	631 242,41	4 452 350,35
6	631 236,42	4 452 383,33
7	631 229,83	4 452 419,65
8	631 222,66	4 452 459,19
9	631 216,34	4 452 494,12
10	631 210,41	4 452 527,27
11	631 205,16	4 452 559,36
12	631 197,05	4 452 601,61
13	631 192,73	4 452 600,78
14	631 200,83	4 452 558,59
15	631 206,07	4 452 526,53
16	631 212,01	4 452 493,33
17	631 218,33	4 452 458,41
18	631 225,50	4 452 418,86
19	631 232,10	4 452 382,54
20	631 238,09	4 452 349,56
21	631 244,81	4 452 313,43
22	631 251,19	4 452 277,21
23	631 246,61	4 452 276,17
24	631 240,02	4 452 312,80
25	631 234,17	4 452 344,16
26	631 228,14	4 452 378,35
27	631 220,98	4 452 417,69
28	631 213,45	4 452 457,89
29	631 207,17	4 452 492,54
30	631 200,26	4 452 532,43
31	631 192,26	4 452 575,82
32	631 187,94	4 452 575,02
33	631 195,93	4 452 531,66
34	631 202,83	4 452 491,77
35	631 209,13	4 452 457,09
36	631 216,65	4 452 416,89

37	631 223,81	4 452 377,57
38	631 229,84	4 452 343,37
39	631 235,70	4 452 312,01
40	631 242,68	4 452 273,16
41	631 246,82	4 452 245,19
42	631 240,78	4 452 243,45
43	631 242,00	4 452 239,22
1	631 251,73	4 452 242,02



«ВЛ-0,4 кВ ф. 1 КТП №794 пгт. Краснозатонский»		
№ то чк и	Координаты, м	
	X	Y
1	631 441,85	4 452 275,56
2	631 435,54	4 452 308,03
3	631 451,92	4 452 310,68
4	631 444,71	4 452 351,04
5	631 437,62	4 452 390,76
6	631 430,42	4 452 430,35
7	631 423,64	4 452 469,28
8	631 418,51	4 452 498,63
9	631 411,40	4 452 536,71
10	631 404,25	4 452 575,65
11	631 397,21	4 452 614,74
12	631 388,28	4 452 661,57
13	631 383,97	4 452 660,75
14	631 392,88	4 452 613,93
15	631 399,92	4 452 574,86
16	631 407,08	4 452 535,90
17	631 414,18	4 452 497,84
18	631 419,30	4 452 468,52
19	631 426,09	4 452 429,59
20	631 433,29	4 452 389,97
21	631 440,37	4 452 350,27
22	631 446,80	4 452 314,30
23	631 434,74	4 452 312,36
24	631 428,18	4 452 349,49
25	631 421,02	4 452 388,56
26	631 414,18	4 452 427,40
27	631 407,33	4 452 466,88
28	631 401,07	4 452 500,64

29	631 394,11	4 452 539,30
30	631 387,02	4 452 578,01
31	631 379,68	4 452 616,89
32	631 371,88	4 452 660,91
33	631 367,55	4 452 660,15
34	631 375,35	4 452 616,10
35	631 382,70	4 452 577,20
36	631 389,79	4 452 538,51
37	631 396,75	4 452 499,85
38	631 403,00	4 452 466,10
39	631 409,84	4 452 426,65
40	631 416,69	4 452 387,77
41	631 423,85	4 452 348,70
42	631 430,79	4 452 309,44
43	631 437,09	4 452 277,06
44	631 434,71	4 452 274,77
45	631 437,77	4 452 271,60
1	631 441,85	4 452 275,56


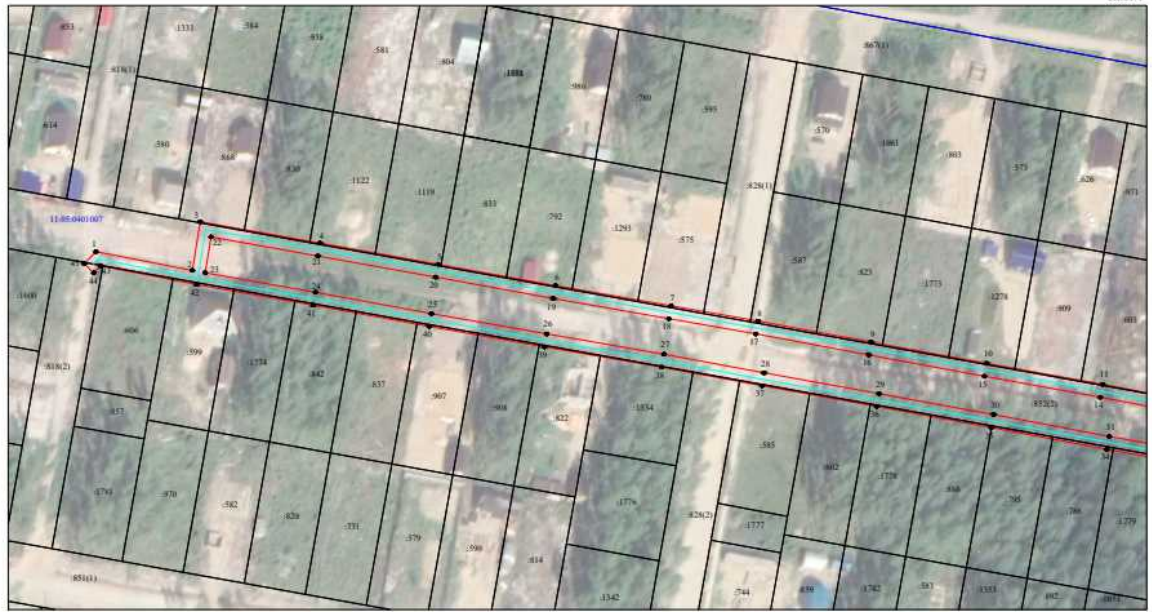


Схема расположения границ публичного сервитута объекта электроэнергетики хозяйства:
«ВЛ-0,4 кВ ф. 1 КТП №794 шт. Краснозатонский», расположенного по адресу: Республика Коми, г. Сыктывкар

Лист 1



Масштаб 1:1 000

- Условные обозначения:
- проектные границы публичного сервитута;
 - границы и кадастровый номер земельного участка сведения о котором содержится в ЕИРН;
 - обозначение контура антропогенного земельного участка;
 - номер и граница кадастрового участка;
 - обозначения в опорной проектной точке проектных границ публичного сервитута;
 - границы объекта электроэнергетики хозяйства.

Схема расположения границ публичного сервитута объекта электросетевого хозяйства:
«ВЛ-0,4 кВ ф. 1 КТП №794 пгт. Краснозатонский», расположенного по адресу:
Республика Коми, г. Сыктывкар

Лист 2.



Масштаб 1:1 000

- Условные обозначения:
- - условные границы публичного сервитута;
 - - границы и кадастровый номер земельного участка сведения о котором содержатся в ЕГРН;
 - - обозначение контура многоконтурного земельного участка;
 - 11.05.0401007 - номер и границы кадастрового квартала;
 - - обозначение и номер характерной точки условных границ публичного сервитута;
 - - границы объекта электросетевого хозяйства.

«ВЛ-0,4 кВ ф. 1 РП
«Максаковка» пгт. Верхняя
Максаковка»

№ то чк и	Координаты, м	
	X	Y
1	625 054,18	4 450 582,91
2	625 054,16	4 450 600,48
3	625 049,76	4 450 600,47
4	625 049,79	4 450 586,55
5	625 014,70	4 450 579,90
6	624 979,99	4 450 573,69
7	624 942,41	4 450 566,39
8	624 906,25	4 450 559,58
9	624 883,45	4 450 568,84
10	624 876,59	4 450 608,31
11	624 872,24	4 450 607,56
12	624 879,53	4 450 565,69
13	624 898,17	4 450 558,11
14	624 864,97	4 450 552,09
15	624 827,70	4 450 544,78
16	624 800,28	4 450 540,14
17	624 773,99	4 450 530,95

18	624 753,49	4 450 530,93
19	624 712,83	4 450 523,85
20	624 669,86	4 450 516,23
21	624 647,28	4 450 512,06
22	624 625,57	4 450 507,96
23	624 609,83	4 450 521,39
24	624 606,98	4 450 518,06
25	624 619,96	4 450 506,97
26	624 592,13	4 450 502,11
27	624 577,62	4 450 519,29
28	624 574,25	4 450 516,45
29	624 587,19	4 450 501,15
30	624 568,60	4 450 497,38
31	624 543,68	4 450 493,06
32	624 510,64	4 450 486,67
33	624 479,75	4 450 480,92
34	624 472,11	4 450 521,77
35	624 467,07	4 450 553,19
36	624 462,73	4 450 552,49
37	624 467,77	4 450 521,02
38	624 475,35	4 450 480,58
39	624 453,21	4 450 480,81
40	624 453,17	4 450 476,41
41	624 478,19	4 450 476,15
42	624 511,47	4 450 482,35
43	624 544,47	4 450 488,74
44	624 569,40	4 450 493,06
45	624 591,67	4 450 497,56
46	624 625,34	4 450 503,44
47	624 648,08	4 450 507,74
48	624 670,65	4 450 511,90
49	624 713,60	4 450 519,51
50	624 753,88	4 450 526,54
51	624 772,48	4 450 526,55
52	624 776,82	4 450 498,19
53	624 781,39	4 450 472,38
54	624 787,04	4 450 444,12
55	624 768,13	4 450 429,57
56	624 753,78	4 450 427,38
57	624 754,45	4 450 423,03
58	624 769,92	4 450 425,39
59	624 791,88	4 450 442,30
60	624 785,71	4 450 473,20
61	624 781,16	4 450 498,91
62	624 776,82	4 450 527,28
63	624 801,39	4 450 535,86
64	624 828,48	4 450 540,46
65	624 865,79	4 450 547,77
66	624 906,42	4 450 555,13
67	624 943,24	4 450 562,07
68	624 980,79	4 450 569,37
69	625 015,51	4 450 575,58
1	625 054,18	4 450 582,91

Схема расположения границ публичного сервитута объекта электросетевого хозяйства:
«ВЛ-0,4 кВ ф. 1 РП "В. Максаковка" пгт. В. Максаковка», расположенного по адресу:
Республика Коми, г. Сыктывкар

Утверждена

(наименование документа об утверждении, включая

наименования органов государственной власти или

органов местного самоуправления, принявших

решение об утверждении схемы или подписавших

соглашение о перераспределении земельных участков)

от

№

Площадь испрашиваемого публичного сервитута 4 081 кв.м.

Каталог координат: Приложение 1 на 2 листах

Система координат: МСК-11, зона 4

Кадастровые номера земельных участков, в отношении которых испрашивается публичный сервитут:

11:05:0000000:514, 11:05:0000000:516, 11:05:0000000:621, 11:05:0804002:2, 11:05:0804002:26,
11:05:0804002:27, 11:05:0804002:43, 11:05:0804003:2, 11:05:0804003:3, 11:05:0804003:16,
11:05:0804003:17, 11:05:0804003:23, 11:05:0804003:24, 11:05:0804003:27, 11:05:0804003:30,
11:05:0804003:51, 11:05:0804003:69, 11:05:0804003:78, 11:05:0804003:81, 11:05:0804003:126,
11:05:0804003:155, 11:05:0804003:192, 11:05:0804003:201; земли кадастровых кварталов: 11:05:0804002,
11:05:0804003.



«ВЛ-0,4 кВ ф. 1 ТП №720 п.г.т. В. Максаковка»		
№ то чек и	Координаты, м	
	X	Y
1	624 627,30	4 449 388,73
2	624 607,20	4 449 395,82
3	624 587,06	4 449 403,25
4	624 559,53	4 449 413,39
5	624 539,21	4 449 423,37
6	624 508,10	4 449 438,69
7	624 482,91	4 449 451,18
8	624 460,37	4 449 462,29
9	624 439,01	4 449 473,04
10	624 405,30	4 449 489,81
11	624 385,26	4 449 501,48
12	624 365,81	4 449 512,81
13	624 345,06	4 449 525,43
14	624 326,45	4 449 536,37
15	624 301,78	4 449 550,57
16	624 272,11	4 449 567,88
17	624 247,22	4 449 582,65
18	624 228,63	4 449 594,17
19	624 198,33	4 449 612,48
20	624 170,21	4 449 629,41
21	624 183,57	4 449 651,83
22	624 195,41	4 449 670,31
23	624 210,11	4 449 694,40
24	624 222,01	4 449 713,62
25	624 221,07	4 449 723,54
26	624 216,67	4 449 723,12
27	624 217,48	4 449 714,68
28	624 206,35	4 449 696,71
29	624 191,67	4 449 672,65
30	624 179,81	4 449 654,15
31	624 164,17	4 449 627,89
32	624 196,05	4 449 608,70
33	624 226,32	4 449 590,41
34	624 244,93	4 449 578,87
35	624 269,87	4 449 564,08
36	624 299,57	4 449 546,76
37	624 324,24	4 449 532,55
38	624 342,80	4 449 521,64
39	624 363,55	4 449 509,02
40	624 383,04	4 449 497,67
41	624 403,21	4 449 485,93
42	624 435,16	4 449 470,02
43	624 424,71	4 449 446,09
44	624 428,75	4 449 444,33
45	624 439,11	4 449 468,04
46	624 458,40	4 449 458,34
47	624 480,96	4 449 447,23
48	624 506,15	4 449 434,74
49	624 537,26	4 449 419,41
50	624 557,79	4 449 409,32
51	624 585,53	4 449 399,11
52	624 605,71	4 449 391,67
53	624 625,83	4 449 384,57
1	624 627,30	4 449 388,73

Схема расположения границ публичного сервитута объекта электросетевого хозяйства:
 «ВЛ-0,4 кВ ф. 1 ТП №720 п.г.т. В. Максаковка», расположенного по адресу: Республика Коми,
 г. Сыктывкар

Площадь испрашиваемого публичного сервитута 2 894 кв.м.
 Каталог координат: Приложение 1 на 2 листах
 Система координат: МСК-11, зона 4
 Кадастровые номера земельных участков, в отношении которых испрашивается публичный сервитут:
 11:05:0000000:623, 11:05:0000000:624, 11:05:0501004:623, 11:05:0501004:1360, 11:05:0501004:1362,
 11:05:0501004:1363, 11:05:0501004:1400, 11:05:0501005:4, 11:05:0501005:9, 11:05:0501005:22,
 11:05:0501005:23, 11:05:0501005:24, 11:05:0501005:29, 11:05:0501005:32, 11:05:0501005:112; земли
 кадастровых кварталов: 11:05:0501004, 11:05:0501005.

Утверждена	
<small>(наименование документа об утверждении, включая</small>	
<small>наименования органов государственной власти или</small>	
<small>органов местного самоуправления, принявших</small>	
<small>решение об утверждении схемы или подписанных</small>	
<small>соглашение о перераспределении земельных участков)</small>	
от	№



Масштаб 1:2 000

- Условные обозначения:
- проектные границы публичного сервитута;
 - граница объекта электросетевого хозяйства;
 - границы и кадастровый номер земельного участка сведения о котором содержатся в ЕГРН;
 - номер и граница кадастрового квартала;
 - обозначение и номер характерной точки проектных границ публичного сервитута;
 - обозначение контура многоугольного земельного участка.

«ВЛ-0,4 кВ ф. 3 КТП №106 «Савапийн-2» с. Пажга»		
№ то чк и	Координаты, м	
	X	Y
1	636 618,11	4 457 933,51
2	636 594,27	4 457 934,58
3	636 570,73	4 457 935,58
4	636 546,68	4 457 936,51
5	636 532,96	4 457 930,90
6	636 524,74	4 457 933,68
7	636 507,75	4 457 923,38
8	636 478,55	4 457 930,02
9	636 451,64	4 457 936,00
10	636 440,13	4 457 955,89
11	636 394,34	4 457 961,67
12	636 393,79	4 457 957,31
13	636 437,41	4 457 951,79
14	636 447,83	4 457 933,80
15	636 437,44	4 457 900,56
16	636 424,40	4 457 905,27
17	636 422,89	4 457 901,14
18	636 436,17	4 457 896,34
19	636 426,27	4 457 862,20
20	636 417,74	4 457 834,80
21	636 409,41	4 457 807,95
22	636 400,55	4 457 776,74
23	636 404,79	4 457 775,55
24	636 413,63	4 457 806,71
25	636 421,94	4 457 833,50
26	636 430,49	4 457 860,94
27	636 440,97	4 457 897,08
28	636 451,72	4 457 931,48
29	636 477,59	4 457 925,74
30	636 505,38	4 457 919,40
31	636 494,96	4 457 882,56
32	636 484,17	4 457 844,15
33	636 478,38	4 457 824,14
34	636 471,00	4 457 798,60
35	636 475,22	4 457 797,38
36	636 482,60	4 457 822,92
37	636 488,39	4 457 842,95
38	636 499,20	4 457 881,36
39	636 509,42	4 457 917,54
40	636 512,19	4 457 915,71
41	636 505,54	4 457 893,05
42	636 500,94	4 457 876,11
43	636 495,19	4 457 854,57
44	636 487,14	4 457 827,42
45	636 479,96	4 457 802,88
46	636 472,59	4 457 777,22
47	636 465,05	4 457 751,82
48	636 457,37	4 457 726,89
49	636 455,25	4 457 715,41
50	636 440,18	4 457 720,95
51	636 438,15	4 457 701,36
52	636 442,53	4 457 700,91
53	636 443,97	4 457 714,87
54	636 456,18	4 457 710,38
55	636 481,03	4 457 701,29
56	636 482,55	4 457 705,41
57	636 459,44	4 457 713,87
58	636 461,66	4 457 725,85
59	636 469,27	4 457 750,54
60	636 476,81	4 457 775,98
61	636 484,19	4 457 801,65
62	636 491,36	4 457 826,18
63	636 499,44	4 457 853,38
64	636 505,19	4 457 874,97
65	636 509,78	4 457 891,84
66	636 516,62	4 457 915,19
67	636 534,50	4 457 925,36

68	636 547,65	4 457 932,08
69	636 570,54	4 457 931,19
70	636 594,09	4 457 930,18
71	636 617,92	4 457 929,12
1	636 618,11	4 457 933,51
Вырез		
72	636 514,85	4 457 919,23
73	636 528,62	4 457 927,08
74	636 525,03	4 457 928,71
75	636 512,23	4 457 920,95
72	636 514,85	4 457 919,23



"ВЛ-0,4 кВ ф. 2 КТП №414 СТ "Лазурное" г. Сыктывкар"		
№ то чк и	Координаты, м	
	X	Y
1	636 550,00	4 457 495,20
2	636 560,77	4 457 518,73
3	636 568,78	4 457 540,29
4	636 576,98	4 457 561,39
5	636 583,05	4 457 577,10
6	636 584,71	4 457 576,64
7	636 585,83	4 457 580,89
8	636 580,36	4 457 582,35
9	636 572,88	4 457 562,97
10	636 564,67	4 457 541,85
11	636 557,38	4 457 522,24
12	636 541,35	4 457 526,80
13	636 522,19	4 457 532,30
14	636 498,31	4 457 539,12
15	636 474,54	4 457 546,08
16	636 451,58	4 457 552,68
17	636 427,66	4 457 559,44
18	636 403,46	4 457 566,54
19	636 380,31	4 457 573,16
20	636 356,06	4 457 580,20
21	636 323,50	4 457 575,26
22	636 324,16	4 457 570,91
23	636 352,31	4 457 575,18
24	636 348,36	4 457 566,05
25	636 352,40	4 457 564,30
26	636 357,16	4 457 575,30
27	636 379,09	4 457 568,93
28	636 402,24	4 457 562,32
29	636 423,96	4 457 555,95
30	636 418,63	4 457 544,64
31	636 422,60	4 457 542,76
32	636 428,24	4 457 554,70
33	636 448,25	4 457 549,06
34	636 444,82	4 457 537,38
35	636 449,04	4 457 536,14
36	636 452,47	4 457 547,85
37	636 473,32	4 457 541,86
38	636 497,08	4 457 534,90
39	636 520,99	4 457 528,08
40	636 537,32	4 457 523,38
41	636 522,90	4 457 500,52
42	636 526,61	4 457 498,17
43	636 541,73	4 457 522,12
44	636 555,66	4 457 518,15
45	636 546,00	4 457 497,03
1	636 550,00	4 457 495,20

Схема расположения границ публичного сервитута объекта электросетевого хозяйства:
«ВЛ-0,4 кВ ф. 2 КТП №414 СТ "Лазурное" г. Сыктывкар», расположенного по адресу:
Республика Коми, г. Сыктывкар

Утверждена

(наименование документа об утверждении, включая

наименования органов государственной власти или

органов местного самоуправления, принявших

решение об утверждении схемы или подписавших
соглашение о перераспределении земельных участков)

от

№

Площадь испрашиваемого публичного сервитута 1 755 кв.м.

Каталог координат: Приложение 1 на 1 листе

Система координат: МСК-11, зона 4

Кадастровые номера земельных участков, в отношении которых испрашивается публичный сервитут:

11:05:0806001:159, 11:05:0806001:160, 11:05:0806001:161, 11:05:0806001:162, 11:05:0806001:164,
11:05:0806001:166, 11:05:0806001:168, 11:05:0806001:169, 11:05:0806001:170, 11:05:0806001:171,
11:05:0806001:173, 11:05:0806001:176, 11:05:0806001:177, 11:05:0806001:183, 11:05:0806001:200,
11:05:0806001:204; земли кадастрового квартала: 11:05:0806001.



Масштаб 1:1 000

- Условные обозначения:
- проектные границы публичного сервитута;
 - границы объекта электросетевого хозяйства;
 - границы и кадастровый номер земельного участка сведения о котором содержатся в ЕГРН;
 - номер и граница кадастрового квартала;
 - обозначение и номер характерной точки проектных границ публичного сервитута;
 - обозначение контура многоугольного земельного участка.

"ВЛ-0,4 кВ ф. 2 КТП №6187 пгт. Верхняя Максаковка"		
№ то чки	Координаты, м	
	X	Y
1	625 482,20	4 450 658,98
2	625 480,82	4 450 680,68
3	625 476,43	4 450 680,40
4	625 477,56	4 450 662,56
5	625 444,73	4 450 656,21
6	625 411,72	4 450 650,65
7	625 380,34	4 450 645,58
8	625 346,28	4 450 639,76
9	625 319,83	4 450 635,35
10	625 288,48	4 450 629,78
11	625 292,56	4 450 640,33
12	625 288,45	4 450 641,91
13	625 283,40	4 450 628,87
14	625 252,15	4 450 623,27
15	625 243,58	4 450 629,55
16	625 240,98	4 450 626,00
17	625 246,20	4 450 622,17
18	625 214,91	4 450 616,34
19	625 219,22	4 450 585,26
20	625 223,04	4 450 561,41
21	625 223,12	4 450 550,91
22	625 227,52	4 450 550,94
23	625 227,43	4 450 561,78
24	625 223,57	4 450 585,91
25	625 219,84	4 450 612,78
26	625 252,00	4 450 618,77
27	625 285,40	4 450 624,76
28	625 320,57	4 450 631,01
29	625 347,02	4 450 635,42
30	625 381,05	4 450 641,24
31	625 412,43	4 450 646,31
32	625 445,51	4 450 651,88
1	625 482,20	4 450 658,98

Схема расположения границ публичного сервитута объекта электросетевого хозяйства:
«ВЛ-0,4 кВ ф. 2 КТП №6187 пгт. Верхняя Максаковка», расположенного по адресу:
Республика Коми, г. Сыктывкар

Утверждена

(наименование документа об утверждении, включая

наименования органов государственной власти или

органов местного самоуправления, принявших

решение об утверждении схемы или подписавших

соглашение о перераспределении земельных участков)

от

№

Площадь испрашиваемого публичного сервитута 1 636 кв.м.

Каталог координат: Приложение 1 на 1 листе

Система координат: МСК-11, зона 4

Кадастровые номера земельных участков, в отношении которых испрашивается публичный сервитут:
11:05:0000000:621, 11:05:0000000:1031, 11:05:0000000:1086, 11:05:0804001:13, 11:05:0804001:47,
11:05:0804001:56, 11:05:0804001:238; земли кадастрового квартала: 11:05:0804001.



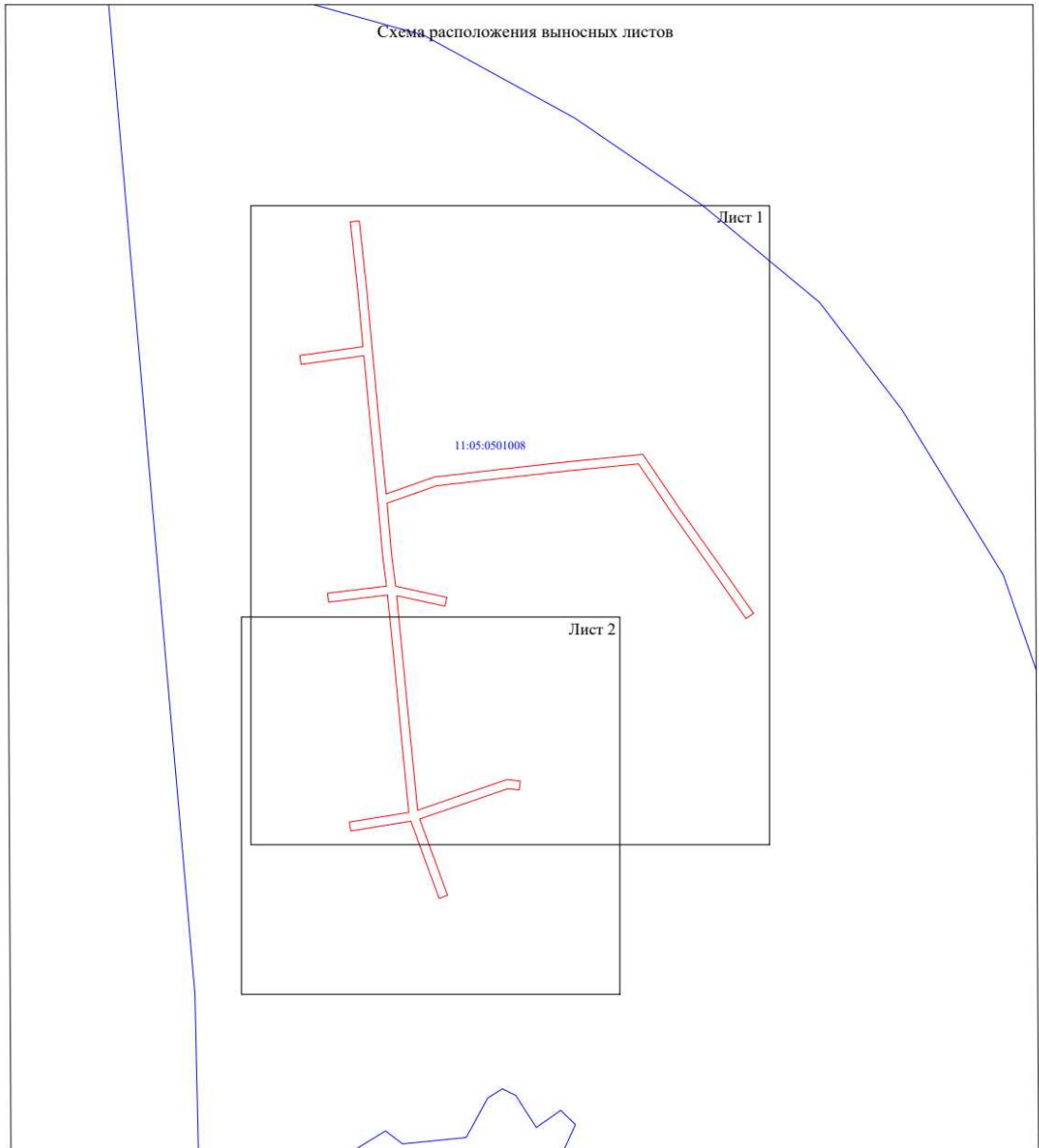
Масштаб 1:1 000

Условные обозначения:

- проектные границы публичного сервитута;
- граница объекта электросетевого хозяйства;
- границы и кадастровый номер земельного участка сведения о котором содержатся в ЕГРН;
- номер и граница кадастрового квартала;
- обозначение и номер характерной точки проектных границ публичного сервитута;
- обозначение контура многоугольного земельного участка.

"ВЛ-0,4 кВ ф. 2 КТП №702 пгт. В.Максаковка"		
№ то чек и	Координаты, м	
	X	Y
1	626 994,57	4 449 950,36
2	626 995,06	4 449 954,84
3	626 961,52	4 449 958,48
4	626 930,41	4 449 961,37
5	626 894,92	4 449 964,68
6	626 858,36	4 449 968,29
7	626 866,85	4 449 992,38
8	626 870,71	4 450 025,86
9	626 874,61	4 450 060,77
10	626 878,20	4 450 096,84
11	626 850,93	4 450 115,30
12	626 823,82	4 450 134,50
13	626 798,58	4 450 152,14
14	626 796,01	4 450 148,45
15	626 821,24	4 450 130,82
16	626 848,37	4 450 111,59
17	626 873,46	4 450 094,62
18	626 870,14	4 450 061,24
19	626 866,23	4 450 026,37
20	626 862,43	4 449 993,40
21	626 853,74	4 449 968,73
22	626 827,31	4 449 971,09
23	626 812,15	4 449 973,00
24	626 806,59	4 449 998,69
25	626 802,20	4 449 997,75
26	626 807,44	4 449 973,51
27	626 767,51	4 449 977,47
28	626 735,11	4 449 980,55
29	626 700,04	4 449 984,05
30	626 707,11	4 450 004,73
31	626 715,42	4 450 028,88
32	626 714,60	4 450 035,42
33	626 710,14	4 450 034,87
34	626 710,83	4 450 029,36
35	626 702,85	4 450 006,19
36	626 695,62	4 449 985,01
37	626 657,44	4 449 999,00
38	626 655,89	4 449 994,77
39	626 694,48	4 449 980,62
40	626 689,62	4 449 950,58
41	626 694,07	4 449 949,86
42	626 698,89	4 449 979,65
43	626 734,68	4 449 976,08
44	626 767,08	4 449 972,99
45	626 807,78	4 449 968,96
46	626 804,18	4 449 939,46
47	626 808,66	4 449 938,92
48	626 812,25	4 449 968,46
49	626 826,83	4 449 966,62
50	626 855,08	4 449 964,09
51	626 894,48	4 449 960,21
52	626 927,64	4 449 957,10
53	626 923,24	4 449 925,63
54	626 927,69	4 449 925,00
55	626 932,13	4 449 956,68
56	626 961,06	4 449 954,01
1	626 994,57	4 449 950,36

<p>Схема расположения границ публичного сервитута объекта электросетевого хозяйства: «ВЛ-0,4 кВ ф. 2 КТП №702 пгт. В.Максаковка», расположенного по адресу: Республика Коми, г. Сыктывкар</p>	<p>Утверждена</p>
<p>Площадь испрашиваемого публичного сервитута 3 320 кв.м.</p>	<p>(наименование документа об утверждении, включая</p>
<p>Каталог координат: Приложение 1 на 2 листах</p>	<p>наименования органов государственной власти или</p>
<p>Система координат: МСК-11, зона 4</p>	<p>органов местного самоуправления, принявших</p>
<p>Кадастровые номера земельных участков, в отношении которых испрашивается публичный сервитут: 11:05:0501008:2, 11:05:0501008:31, 11:05:0501008:42, 11:05:0501008:47, 11:05:0501008:51, 11:05:0501008:52, 11:05:0501008:55, 11:05:0501008:62, 11:05:0501008:74, 11:05:0501008:75, 11:05:0501008:83, 11:05:0501008:87, 11:05:0501008:100, 11:05:0501008:101, 11:05:0501008:141; земли кадастрового квартала: 11:05:0501008.</p>	<p>решение об утверждении схемы или подписанных соглашение о перераспределении земельных участков)</p> <p>от _____ № _____</p>



Масштаб 1:2 000

Условные обозначения:
— - проектные границы публичного сервитута;
11:05:0501008 - номер и граница кадастрового квартала;

Схема расположения границ публичного сервитута объекта электросетевого хозяйства:
«ВЛ-0,4 кВ ф. 2 КТП №702 пгт. В.Максаковка», расположенного по адресу: Республика Коми, г. Сыктывкар

Лист 1



Масштаб 1:1 000

Условные обозначения:

- - проектные границы публичного сервитута;
- границы и кадастровый номер земельного участка сведения о котором содержатся в ЕГРН;
- - обозначение контура многоконтурного земельного участка;
- - номер и граница кадастрового квартала;
- - обозначение и номер характерной точки проектных границ публичного сервитута;
- - граница объекта электросетевого хозяйства.







Схема расположения границ публичного сервитута объекта электросетевого хозяйства:
«ВЛ-0,4 кВ ф. 2 КТП №702 пгт. В.Максаковка», расположенного по адресу:
Республика Коми, г. Сыктывкар

Лист 2



Масштаб 1:1 000

Условные обозначения:

-  - проектные границы публичного сервитута;
-  - границы и кадастровый номер земельного участка сведения о котором содержатся в ЕГРН;
-  - обозначение контура многоконтурного земельного участка;
-  - номер и граница кадастрового квартала;
-  - обозначение и номер характерной точки проектных границ публичного сервитута;
-  - граница объекта электросетевого хозяйства.

"ВЛ-0,4 кВ ф. 2 КТП №703 пгт. В. Максаковка"		
№ то чек и	Координаты, м	
	X	Y
1	626 148,69	4 450 123,41
2	626 159,67	4 450 155,66
3	626 186,98	4 450 156,01
4	626 187,18	4 450 138,24
5	626 191,58	4 450 138,28
6	626 191,38	4 450 156,51
7	626 222,50	4 450 163,88
8	626 219,68	4 450 147,26
9	626 221,85	4 450 112,91
10	626 226,25	4 450 113,18
11	626 224,11	4 450 147,02
12	626 226,91	4 450 163,55
13	626 252,64	4 450 151,41
14	626 254,51	4 450 155,39
15	626 231,81	4 450 166,11
16	626 266,90	4 450 174,61
17	626 307,83	4 450 184,33
18	626 312,82	4 450 167,32
19	626 317,05	4 450 168,55
20	626 312,10	4 450 185,37
21	626 344,21	4 450 193,36
22	626 372,86	4 450 200,33
23	626 363,14	4 450 183,10
24	626 366,97	4 450 180,94
25	626 378,04	4 450 200,53
26	626 394,00	4 450 190,07
27	626 396,42	4 450 193,75
28	626 382,64	4 450 202,78
29	626 412,46	4 450 210,50
30	626 418,57	4 450 196,05
31	626 422,62	4 450 197,77
32	626 416,75	4 450 211,64
33	626 452,45	4 450 221,24
34	626 461,31	4 450 244,90
35	626 472,79	4 450 272,25
36	626 476,76	4 450 281,99
37	626 484,23	4 450 307,32
38	626 486,59	4 450 313,23
39	626 482,52	4 450 314,86
40	626 480,07	4 450 308,76
41	626 472,60	4 450 283,45
42	626 468,73	4 450 273,93
43	626 457,22	4 450 246,52
44	626 449,13	4 450 224,90
45	626 413,18	4 450 215,23
46	626 378,77	4 450 206,33
47	626 377,44	4 450 210,81
48	626 373,22	4 450 209,55
49	626 374,51	4 450 205,25
50	626 343,16	4 450 197,64
51	626 310,59	4 450 189,53
52	626 301,90	4 450 208,61
53	626 297,89	4 450 206,79
54	626 306,24	4 450 188,48
55	626 265,87	4 450 178,88
56	626 224,72	4 450 168,91
57	626 192,33	4 450 161,25
58	626 197,61	4 450 179,36
59	626 209,51	4 450 219,86
60	626 238,79	4 450 219,33
61	626 238,86	4 450 223,73
62	626 206,24	4 450 224,32
63	626 193,39	4 450 180,60
64	626 187,50	4 450 160,43
65	626 161,12	4 450 160,08
66	626 170,65	4 450 189,90
67	626 179,48	4 450 216,41

68	626 187,90	4 450 243,16
69	626 183,70	4 450 244,48
70	626 175,29	4 450 217,76
71	626 166,47	4 450 191,26
72	626 156,62	4 450 160,48
73	626 123,57	4 450 169,06
74	626 122,46	4 450 164,79
75	626 155,24	4 450 156,30
76	626 144,52	4 450 124,83
1	626 148,69	4 450 123,41



"ВЛ-0,4 кВ ф. 2 КТП №734 п.г.т. В. Максаковка"		
№ то чек и	Координаты, м	
	X	Y
1	624 741,76	4 449 442,30
2	624 735,51	4 449 463,87
3	624 731,00	4 449 480,57
4	624 725,59	4 449 499,59
5	624 719,51	4 449 518,53
6	624 713,41	4 449 538,10
7	624 707,15	4 449 558,00
8	624 701,61	4 449 574,85
9	624 669,30	4 449 589,84
10	624 641,01	4 449 602,07
11	624 602,96	4 449 619,00
12	624 602,91	4 449 611,54
13	624 606,34	4 449 610,75
14	624 639,24	4 449 598,05
15	624 667,51	4 449 585,83
16	624 698,04	4 449 571,66
17	624 702,95	4 449 556,66
18	624 709,22	4 449 536,78
19	624 715,32	4 449 517,20
20	624 720,71	4 449 500,40
21	624 706,17	4 449 495,81
22	624 692,44	4 449 491,75
23	624 686,23	4 449 508,43
24	624 682,10	4 449 506,89
25	624 689,75	4 449 486,37
26	624 707,46	4 449 491,60
27	624 721,99	4 449 496,18
28	624 726,75	4 449 479,39
29	624 731,28	4 449 462,68
30	624 736,32	4 449 445,31
31	624 728,82	4 449 443,14
32	624 710,36	4 449 438,13
33	624 690,87	4 449 432,68
34	624 672,02	4 449 427,23
35	624 650,25	4 449 421,30
36	624 651,40	4 449 417,05
37	624 673,21	4 449 422,99
38	624 692,08	4 449 428,45
39	624 711,52	4 449 433,88
40	624 730,01	4 449 438,90
1	624 741,76	4 449 442,30
76	626 144,52	4 450 124,83
1	626 148,69	4 450 123,41

Схема расположения границ публичного сервитута объекта электросетевого хозяйства:
«ВЛ-0,4 кВ ф. 2 КТП №734 п.г.т. В. Максаковка», расположенного по адресу:
Республика Коми, г. Сыктывкар

Утверждена

(наименование документа об утверждении, включая

наименования органов государственной власти или

органов местного самоуправления, принявших

решение об утверждении схемы или подписанных

соглашение о перераспределении земельных участков)

от

№

Площадь испрашиваемого публичного сервитута 1 731 кв.м.

Каталог координат: Приложение 1 на 1 листе

Система координат: МСК-11, зона 4

Кадастровые номера земельных участков, в отношении которых испрашивается публичный сервитут:
11:05:0501004:609, 11:05:0501004:1319, 11:05:0501004:270, 11:05:0501004:282, 11:05:0501004:287,
11:05:0501004:288, 11:05:0501004:1376, 11:05:0501004:1384, 11:05:0501004:1399, 11:05:0000000:623;
земли кадастрового квартала: 11:05:0501004.



Масштаб 1:1 000

Условные обозначения:

- проектные границы публичного сервитута;
- граница объекта электросетевого хозяйства;
- границы и кадастровый номер земельного участка сведения о котором содержатся в ЕГРН;
- номер и граница кадастрового квартала;
- обозначение и номер характерной точки проектных границ публичного сервитута;
- обозначение контура многоугольного земельного участка.

"ВЛ-0,4 кВ ф. 2 КТП №767 пгт. Краснозатонский"		
№ то чки	Координаты, м	
	X	Y
1	629 769,57	4 450 814,27
2	629 775,30	4 450 833,95
3	629 767,70	4 450 836,32
4	629 776,54	4 450 856,63
5	629 784,89	4 450 878,77
6	629 773,15	4 450 910,46
7	629 763,71	4 450 926,19
8	629 759,94	4 450 923,93
9	629 769,16	4 450 908,55
10	629 780,19	4 450 878,78
11	629 772,47	4 450 858,29
12	629 763,48	4 450 837,63
13	629 755,66	4 450 840,07
14	629 749,57	4 450 820,43
1	629 769,57	4 450 814,27

Схема расположения границ публичного сервитута объекта электросетевого хозяйства: «ВЛ-0,4 кВ ф. 2 КТП №767 пгт. Краснозатонский», расположенного по адресу: Республика Коми, г. Сыктывкар

Площадь испрашиваемого публичного сервитута 848 кв.м.

Каталог координат: Приложение 1 на 1 листе

Система координат: МСК-11, зона 4

Кадастровый номер земельного участка, в отношении которого испрашивается публичный сервитут: 11:05:0401007:158, 11:05:0401007:783, 11:05:0401007:1743; земли кадастровых кварталов: 11:05:0401007.

Утверждена

(наименование документа об утверждении, включая

наименования органов государственной власти или

органов местного самоуправления, принявших







решение об утверждении схемы или подписавших соглашение о перераспределении земельных участков)

от _____ № _____



Масштаб 1:1 000

Условные обозначения:

-  - проектные границы публичного сервитута;
-  - граница объекта электросетевого хозяйства;
-  - границы и кадастровый номер земельного участка сведения о котором содержатся в ЕГРН;
-  - номер и граница кадастрового квартала;
-  - обозначение и номер характерной точки проектных границ публичного сервитута;
-  - обозначение контура многоконтурного земельного участка.

«ВЛ-0,4 кВ ф. 2 КТП №769 мкр. Сосновая поляна пгт. Краснозатонский»		
№ то чк и	Координаты, м	
	X	Y
1	631 721,60	4 451 735,34
2	631 717,29	4 451 736,26
3	631 713,83	4 451 720,02
4	631 698,57	4 451 740,12
5	631 680,87	4 451 763,24
6	631 662,26	4 451 787,66
7	631 643,95	4 451 811,68
8	631 628,84	4 451 832,24
9	631 645,38	4 451 830,63
10	631 671,04	4 451 850,36
11	631 668,36	4 451 853,84
12	631 644,08	4 451 835,18
13	631 625,32	4 451 837,00
14	631 608,04	4 451 859,78
15	631 592,25	4 451 880,72
16	631 613,65	4 451 898,74
17	631 610,81	4 451 902,11
18	631 589,59	4 451 884,23
19	631 572,86	4 451 906,24
20	631 554,04	4 451 930,95
21	631 537,67	4 451 952,65
22	631 551,45	4 451 955,42
23	631 550,59	4 451 959,74
24	631 534,73	4 451 956,54
25	631 517,38	4 451 979,59
26	631 498,25	4 452 005,50
27	631 494,71	4 452 002,88
28	631 513,85	4 451 976,96
29	631 532,05	4 451 952,78
30	631 550,53	4 451 928,29
31	631 569,36	4 451 903,58
32	631 587,48	4 451 879,73
33	631 603,19	4 451 858,90
34	631 587,27	4 451 847,12
35	631 568,19	4 451 832,82
36	631 549,23	4 451 818,75
37	631 530,60	4 451 804,81
38	631 518,87	4 451 796,00
39	631 514,52	4 451 797,57
40	631 513,03	4 451 793,43
41	631 519,61	4 451 791,04
42	631 533,24	4 451 801,29
43	631 551,86	4 451 815,22
44	631 570,82	4 451 829,29
45	631 589,90	4 451 843,59
46	631 605,84	4 451 855,39
47	631 622,39	4 451 833,58
48	631 640,42	4 451 809,04
49	631 658,76	4 451 784,99
50	631 677,38	4 451 760,56
51	631 695,07	4 451 737,45
52	631 714,08	4 451 712,42
53	631 716,83	4 451 713,03
1	631 721,60	4 451 735,34

Схема расположения границ публичного сервитута объекта электросетевого хозяйства:
«ВЛ-0,4 кВ ф. 2 КТП №769 мкр. Сосновая поляна пгт. Краснозатонский»,
расположенного по адресу:
Республика Коми, г. Сыктывкар

Утверждена

(наименование документа об утверждении, включая

наименование органа государственной власти или

органов местного самоуправления, принявших

решение об утверждении схемы или подписавших
соглашение о перераспределении земельных участков)

от

№

Площадь испрашиваемого публичного сервитута 2586 кв.м.

Каталог координат: Приложение 1 на 2 листах

Система координат: МСК-11, зона 4

Кадастровые номера земельных участков, в отношении которых испрашивается публичный сервитут:
11:05:0401007:1838, 11:05:0401007:794, 11:05:0401007:1003, 11:05:0401007:1004, 11:05:0401007:1074,
11:05:0401007:815, 11:05:0401007:816, 11:05:0401007:821, 11:05:0401007:851, 11:05:0401007:852, 11:05:0401007:497,
11:05:0401007:510, 11:05:0401007:511, 11:05:0401007:517, 11:05:0401007:519, 11:05:0401007:520, 11:05:0401007:521,
11:05:0401007:522, 11:05:0401007:525, 11:05:0401007:531, 11:05:0401007:536, 11:05:0401007:539, 11:05:0401007:546,
11:05:0401007:560, 11:05:0401007:600, 11:05:0401007:604, 11:05:0401007:616, 11:05:0401007:617, 11:05:0401007:618,
земли кадастрового квартала: 11:05:0401007



Масштаб 1:2000

Условные обозначения:

- проектные границы публичного сервитута;
- граница объекта электросетевого хозяйства;
- 149 - границы и кадастровый номер земельного участка сведения о котором содержится в ЕГРН;
- 11:05:0401007 - номер и граница кадастрового квартала;
- - обозначение и номер характерной точки проектных границ публичного сервитута;
- 832(1) - обозначение контура многоугольного земельного участка.

"ВЛ-0,4 кВ ф. 2 КТП №781 пгт. В.Максаковка"		
№ то чек и	Координаты, м	
	X	Y
1	624 952,01	4 448 542,29
2	624 949,61	4 448 545,99
3	624 944,46	4 448 552,80
4	624 966,14	4 448 582,78
5	624 991,15	4 448 616,81
6	625 014,03	4 448 648,46
7	625 021,11	4 448 673,03
8	625 031,59	4 448 679,01
9	625 066,49	4 448 654,20
10	625 069,03	4 448 657,79
11	625 033,02	4 448 683,39
12	624 999,15	4 448 708,49
13	624 996,52	4 448 704,96
14	625 027,70	4 448 681,85
15	625 019,42	4 448 677,13
16	625 003,06	4 448 689,61
17	624 981,24	4 448 706,63
18	624 959,92	4 448 722,35
19	624 964,45	4 448 730,67
20	624 980,31	4 448 754,97
21	624 994,40	4 448 776,52
22	625 016,60	4 448 779,49
23	625 040,59	4 448 761,88
24	625 070,00	4 448 740,61
25	625 102,80	4 448 716,46
26	625 105,40	4 448 720,00
27	625 072,61	4 448 744,16
28	625 043,18	4 448 765,43
29	625 017,78	4 448 784,08
30	624 993,29	4 448 780,87
31	624 991,38	4 448 779,93
32	624 976,64	4 448 757,38
33	624 960,67	4 448 732,94
34	624 956,40	4 448 725,08
35	624 929,52	4 448 746,82
36	624 904,10	4 448 767,35
37	624 930,39	4 448 794,43
38	624 957,93	4 448 822,27
39	624 954,80	4 448 825,36
40	624 927,25	4 448 797,51
41	624 899,29	4 448 768,71
42	624 891,95	4 448 761,58
43	624 871,30	4 448 740,67
44	624 850,90	4 448 719,96
45	624 822,91	4 448 691,60
46	624 794,77	4 448 663,95
47	624 766,72	4 448 634,87
48	624 739,16	4 448 606,51
49	624 709,11	4 448 576,05
50	624 712,25	4 448 572,95
51	624 740,81	4 448 601,92
52	624 748,95	4 448 594,44
53	624 751,93	4 448 597,67
54	624 743,89	4 448 605,06
55	624 769,89	4 448 631,81
56	624 796,24	4 448 659,13
57	624 803,37	4 448 650,83
58	624 806,71	4 448 653,70
59	624 799,34	4 448 662,27
60	624 826,02	4 448 688,49
61	624 852,65	4 448 715,47
62	624 861,32	4 448 708,67
63	624 864,03	4 448 712,13
64	624 855,76	4 448 718,62
65	624 874,42	4 448 737,57
66	624 895,05	4 448 758,46
67	624 900,97	4 448 764,21

68	624 926,75	4 448 743,39
69	624 955,72	4 448 719,97
70	624 978,57	4 448 703,12
71	625 000,37	4 448 686,12
72	625 016,72	4 448 673,66
73	625 010,00	4 448 650,41
74	624 987,60	4 448 619,40
75	624 962,59	4 448 585,37
76	624 938,98	4 448 552,74
77	624 946,00	4 448 543,46
78	624 948,32	4 448 539,89
1	624 952,01	4 448 542,29

Схема расположения границ публичного сервитута объекта электросетевого хозяйства:
«ВЛ-0,4 кВ ф. 2 КТП №781 пгт. В.Максаковка», расположенного по адресу:
Республика Коми, г. Сыктывкар

Утверждена

(наименование документа об утверждении, включая

наименования органов государственной власти или

органов местного самоуправления, принявших

решение об утверждении схемы или подписавших
соглашение о перераспределении земельных участков)

от

№

Площадь испрашиваемого публичного сервитута 4333 кв.м.

Каталог координат: Приложение 1 на 2 листах

Система координат: МСК-11, зона 4

Кадастровые номера земельных участков, в отношении которых испрашивается публичный сервитут:
11:05:0501005:414, 11:05:0501005:262, 11:05:0501005:291, 11:05:0501005:296, 11:05:0501005:298,
11:05:0501005:300, 11:05:0501005:652, 11:05:0501005:667, земли кадастрового квартала: 11:05:0501005



Масштаб 1:2000

Условные обозначения:

- проектные границы публичного сервитута;
- границы объекта электросетевого хозяйства;
- границы и кадастровый номер земельного участка сведения о котором содержится в ЕГРН;
- номер и граница кадастрового квартала;
- обозначение и номер характерной точки проектных границ публичного сервитута;
- обозначение контура многоугольного земельного участка.

"ВЛ-0,4 кВ ф. 2 КТП №782 пгт. В.Максаковка"		
№ то чек и	Координаты, м	
	X	Y
1	624 954,73	4 448 915,46
2	624 959,01	4 448 914,44
3	624 960,45	4 448 920,42
4	624 949,12	4 448 936,76
5	624 967,91	4 448 956,00
6	624 988,87	4 448 975,78
7	624 988,28	4 448 998,22
8	624 970,55	4 449 028,77
9	624 953,15	4 449 061,45
10	624 930,42	4 449 051,24
11	624 902,25	4 449 022,29
12	624 874,41	4 448 993,46
13	624 849,18	4 448 967,59
14	624 818,87	4 448 936,22
15	624 790,66	4 448 907,22
16	624 762,64	4 448 878,21
17	624 735,89	4 448 850,56
18	624 707,33	4 448 821,35
19	624 679,75	4 448 793,06
20	624 652,52	4 448 764,44
21	624 623,15	4 448 734,68
22	624 596,55	4 448 707,21
23	624 568,62	4 448 678,63
24	624 538,01	4 448 647,27
25	624 541,16	4 448 644,19
26	624 571,76	4 448 675,55
27	624 599,71	4 448 704,14
28	624 626,29	4 448 731,61
29	624 655,69	4 448 761,38
30	624 682,92	4 448 790,00
31	624 710,48	4 448 818,27
32	624 739,05	4 448 847,49
33	624 765,80	4 448 875,15
34	624 793,83	4 448 904,16
35	624 822,04	4 448 933,17
36	624 852,35	4 448 964,53
37	624 877,58	4 448 990,40
38	624 905,42	4 449 019,23
39	624 932,99	4 449 047,57
40	624 951,20	4 449 055,74
41	624 966,71	4 449 026,64
42	624 983,91	4 448 996,97
43	624 984,43	4 448 977,64
44	624 964,82	4 448 959,14
45	624 947,01	4 448 940,90
46	624 942,91	4 448 950,57
47	624 938,86	4 448 948,85
48	624 944,34	4 448 935,93
49	624 955,70	4 448 919,53
1	624 954,73	4 448 915,46

Схема расположения границ публичного сервитута объекта электросетевого хозяйства:
«ВЛ-0,4 кВ ф.2 КТП №782 пгт. Верхняя Максаковка», расположенного по адресу:
Республика Коми, г. Сыктывкар

Утверждена

(наименование документа об утверждении, включая

наименование органа государственной власти или

органов местного самоуправления, принявших

решение об утверждении схемы или подписавших
соглашение о перераспределении земельных участков)

от

№

Площадь испрашиваемого публичного сервитута 3389 кв.м.

Каталог координат: Приложение 1 на 1 листе

Система координат: МСК-11, зона 4

Кадастровые номера земельных участков, в отношении которых испрашивается публичный сервитут:
11:05:0501005:90, 11:05:0501005:288, 11:05:0501005:294, 11:05:0501005:329, земли кадастрового квартала:
11:05:0501005



Масштаб 1:2000

Условные обозначения:

- проектные границы публичного сервитута;
- границы объекта электросетевого хозяйства;
- 149 — границы и кадастровый номер земельного участка сведения о котором содержатся в ЕГРН;
- 11:05:0501005 — номер и граница кадастрового квартала;
- — обозначение и номер характерной точки проектных границ публичного сервитута;
- 432(1) — обозначение контура многоконтурного земельного участка.

"ВЛ-0,4 кВ ф. 2 КТП №788 пгт. Верхняя Максаковка"		
№ то чк и	Координаты, м	
	X	Y
1	624 457,90	4 450 476,79
2	624 457,14	4 450 481,12
3	624 427,09	4 450 475,89
4	624 399,83	4 450 471,12
5	624 399,01	4 450 487,68
6	624 394,62	4 450 487,47
7	624 395,46	4 450 470,35
8	624 367,78	4 450 465,54
9	624 356,85	4 450 448,77
10	624 322,60	4 450 442,85
11	624 292,15	4 450 437,42
12	624 279,13	4 450 448,93
13	624 248,87	4 450 443,27
14	624 220,44	4 450 437,86
15	624 184,22	4 450 431,25
16	624 162,97	4 450 426,12
17	624 131,38	4 450 420,91
18	624 101,73	4 450 414,23
19	624 092,68	4 450 399,99
20	624 064,51	4 450 397,41
21	624 046,33	4 450 406,27
22	624 014,01	4 450 401,15
23	624 014,69	4 450 396,81
24	624 045,65	4 450 401,71
25	624 063,69	4 450 392,92
26	624 095,23	4 450 395,81
27	624 104,47	4 450 410,34
28	624 132,22	4 450 416,58
29	624 163,84	4 450 421,81
30	624 182,88	4 450 426,40
31	624 188,83	4 450 390,56
32	624 175,84	4 450 385,73
33	624 177,37	4 450 381,60
34	624 189,59	4 450 386,14
35	624 194,13	4 450 360,18
36	624 181,43	4 450 355,74
37	624 182,89	4 450 351,58
38	624 194,90	4 450 355,78
39	624 199,95	4 450 326,36
40	624 204,24	4 450 301,05
41	624 187,37	4 450 300,12
42	624 187,80	4 450 297,54
43	624 183,35	4 450 297,20
44	624 185,95	4 450 275,75
45	624 206,30	4 450 278,31
46	624 204,34	4 450 296,66
47	624 209,39	4 450 296,93
48	624 204,29	4 450 327,09
49	624 198,80	4 450 359,09
50	624 193,47	4 450 389,49
51	624 187,20	4 450 427,32
52	624 221,25	4 450 433,53
53	624 249,69	4 450 438,94
54	624 277,83	4 450 444,21
55	624 290,83	4 450 432,72
56	624 323,36	4 450 438,52
57	624 359,48	4 450 444,76
58	624 370,42	4 450 461,53
59	624 398,14	4 450 466,35
60	624 427,85	4 450 471,56
1	624 457,90	4 450 476,79

<p>Схема расположения границ публичного сервитута объекта электросетевого хозяйства: «ВЛ-0,4 кВ ф. 2 КТП №788 пгт. Верхняя Максаковка», расположенного по адресу: Республика Коми, г. Сыктывкар</p>	<p style="text-align: center;">Утверждена</p> <p>(наименование документа об утверждении, включая наименование органов государственной власти или органов местного самоуправления, принявших решение об утверждении схемы или подписавших соглашение о перераспределении земельных участков)</p> <p>от _____ № _____</p>
<p>Площадь испрашиваемого публичного сервитута 3330 кв.м.</p>	
<p>Каталог координат: Приложение 1 на 2 листах</p>	
<p>Система координат: МСК-11, зона 4</p>	
<p>Кадастровые номера земельных участков, в отношении которых испрашивается публичный сервитут: 11:05:0000000:621, 11:05:0804003:64, 11:05:0804003:86, 11:05:0804003:89, 11:05:0804003:126, 11:05:0804003:144, 11:05:0804003:178, 11:05:0804003:201, 11:05:0804003:347, 11:05:0809001:112, 11:05:0809001:117, 11:05:0809001:254, 11:05:0000000:1083, 11:05:0000000:1085, 11:05:0000000:1086, 11:05:0809001:274, земли кадастровых кварталов: 11:05:0804003, 11:05:0809001</p>	



Масштаб 1:2000

- Условные обозначения:
- проектные границы публичного сервитута;
 - границы объекта электросетевого хозяйства;
 - границы и кадастровый номер земельного участка сведения о котором содержится в ЕГРН;
 - номер и граница кадастрового квартала;
 - обозначение и номер характерной точки проектных границ публичного сервитута;
 - обозначение контура многоконтурного земельного участка.

«ВЛ-0,4 кВ ф. 2 РП "Максаковка" пгт. Верхняя Максаковка».		
№ то чек и	Координаты, м	
	X	Y
1	624 753,78	4 450 427,38
2	624 754,45	4 450 423,03
3	624 769,92	4 450 425,39
4	624 791,88	4 450 442,30

5	624 785,71	4 450 473,20
6	624 781,16	4 450 498,91
7	624 776,54	4 450 529,12
8	624 769,83	4 450 565,10
9	624 763,27	4 450 599,27
10	624 756,44	4 450 634,94
11	624 750,14	4 450 672,10
12	624 769,80	4 450 675,10
13	624 804,10	4 450 681,13
14	624 835,52	4 450 686,85
15	624 835,24	4 450 670,40
16	624 839,64	4 450 670,32
17	624 839,93	4 450 687,77
18	624 877,20	4 450 697,02
19	624 884,20	4 450 714,59
20	624 880,11	4 450 716,22
21	624 873,95	4 450 700,75
22	624 837,30	4 450 691,65
23	624 803,32	4 450 685,46
24	624 769,10	4 450 679,44
25	624 747,20	4 450 676,10
26	624 722,26	4 450 670,93
27	624 695,62	4 450 665,15
28	624 693,53	4 450 674,09
29	624 689,24	4 450 673,10
30	624 691,32	4 450 664,21
31	624 656,46	4 450 656,67
32	624 657,39	4 450 652,38
33	624 694,44	4 450 660,39
34	624 723,16	4 450 666,63
35	624 745,81	4 450 671,31
36	624 752,11	4 450 634,16
37	624 758,94	4 450 598,44
38	624 765,51	4 450 564,29
39	624 772,20	4 450 528,38
40	624 776,82	4 450 498,19
41	624 781,39	4 450 472,38
42	624 787,04	4 450 444,12
43	624 768,13	4 450 429,57
1	624 753,78	4 450 427,38

Схема расположения границ публичного сервитута объекта электросетевого хозяйства: «ВЛ-0,4 кВ ф. 2 РП "Максаковка" пгт. Верхняя Максаковка», расположенного по адресу: Республика Коми, г. Сыктывкар	Утверждена
	(наименование документа об утверждении, включая
Площадь испрашиваемого публичного сервитута 2376 кв.м.	наименования органов государственной власти или
Каталог координат: Приложение 1 на 1 листе	органов местного самоуправления, принявших
Система координат: МСК-11, зона 4	решение об утверждении схемы или подписанных
Кадастровые номера земельных участков, в отношении которых испрашивается публичный сервитут: 11:05:0000000:516, 11:05:0000000:621, 11:05:0000000:1031, 11:05:0804002:16, 11:05:0804002:36, 11:05:0804002:37, 11:05:0804003:17, 11:05:0804003:18, 11:05:0804003:393, 11:05:0000000:1084, земли кадастровых кварталов: 11:05:0804002, 11:05:0804003	соглашение о перераспределении земельных участков)
от	№



Масштаб 1:2000

- Условные обозначения:
- проектные границы публичного сервитута;
 - границы объекта электросетевого хозяйства;
 - границы и кадастровый номер земельного участка сведения о котором содержится в ЕГРН;
 - 11:05:0804002 - номер и границы кадастрового квартала;
 - - обозначение и номер характерной точки проектных границ публичного сервитута;
 - - обозначение контура многоконтурного земельного участка.

"ВЛ-0,4 кВ ф. 3 КТП №122 пгт. В.Максаковка"		
№ то чек и	Координаты, м	
	X	Y
1	625 464,20	4 450 798,70
2	625 463,41	4 450 803,03
3	625 429,83	4 450 796,97
4	625 400,63	4 450 791,61

5	625 371,26	4 450 786,41
6	625 342,23	4 450 781,07
7	625 337,06	4 450 811,63
8	625 331,80	4 450 842,28
9	625 332,80	4 450 842,85
10	625 359,35	4 450 847,21
11	625 362,52	4 450 836,40
12	625 366,74	4 450 837,63
13	625 363,73	4 450 847,90
14	625 392,85	4 450 852,43
15	625 421,97	4 450 856,60
16	625 421,34	4 450 860,96
17	625 392,19	4 450 856,78
18	625 360,57	4 450 851,87
19	625 331,33	4 450 847,07
20	625 325,89	4 450 876,64
21	625 322,71	4 450 898,21
22	625 353,84	4 450 903,45
23	625 385,57	4 450 909,10
24	625 414,95	4 450 913,87
25	625 414,25	4 450 918,21
26	625 384,83	4 450 913,44
27	625 353,09	4 450 907,79
28	625 324,03	4 450 902,90
29	625 320,38	4 450 908,49
30	625 315,04	4 450 941,33
31	625 309,93	4 450 971,36
32	625 312,93	4 450 971,63
33	625 343,42	4 450 976,00
34	625 372,53	4 450 980,10
35	625 371,92	4 450 984,45
36	625 342,80	4 450 980,35
37	625 312,41	4 450 976,00
38	625 309,20	4 450 975,71
39	625 303,89	4 451 006,58
40	625 298,94	4 451 036,26
41	625 303,44	4 451 042,93
42	625 329,07	4 451 046,74
43	625 355,42	4 451 051,00
44	625 369,56	4 451 068,37
45	625 354,33	4 451 104,29
46	625 350,28	4 451 102,57
47	625 364,47	4 451 069,09
48	625 353,06	4 451 055,08
49	625 328,39	4 451 051,09
50	625 300,88	4 451 046,99
51	625 297,84	4 451 042,49
52	625 292,86	4 451 070,32
53	625 287,48	4 451 105,16
54	625 291,36	4 451 111,72
55	625 287,57	4 451 113,96
56	625 282,89	4 451 106,04
57	625 288,52	4 451 069,61
58	625 294,46	4 451 036,38
59	625 299,56	4 451 005,84
60	625 305,21	4 450 972,96
61	625 310,70	4 450 940,61
62	625 316,11	4 450 907,32
63	625 321,56	4 450 875,88
64	625 327,20	4 450 843,07
65	625 332,72	4 450 810,90
66	625 338,64	4 450 775,93
67	625 372,03	4 450 782,08
68	625 401,40	4 450 787,27
69	625 430,63	4 450 792,64
1	625 464,20	4 450 798,70

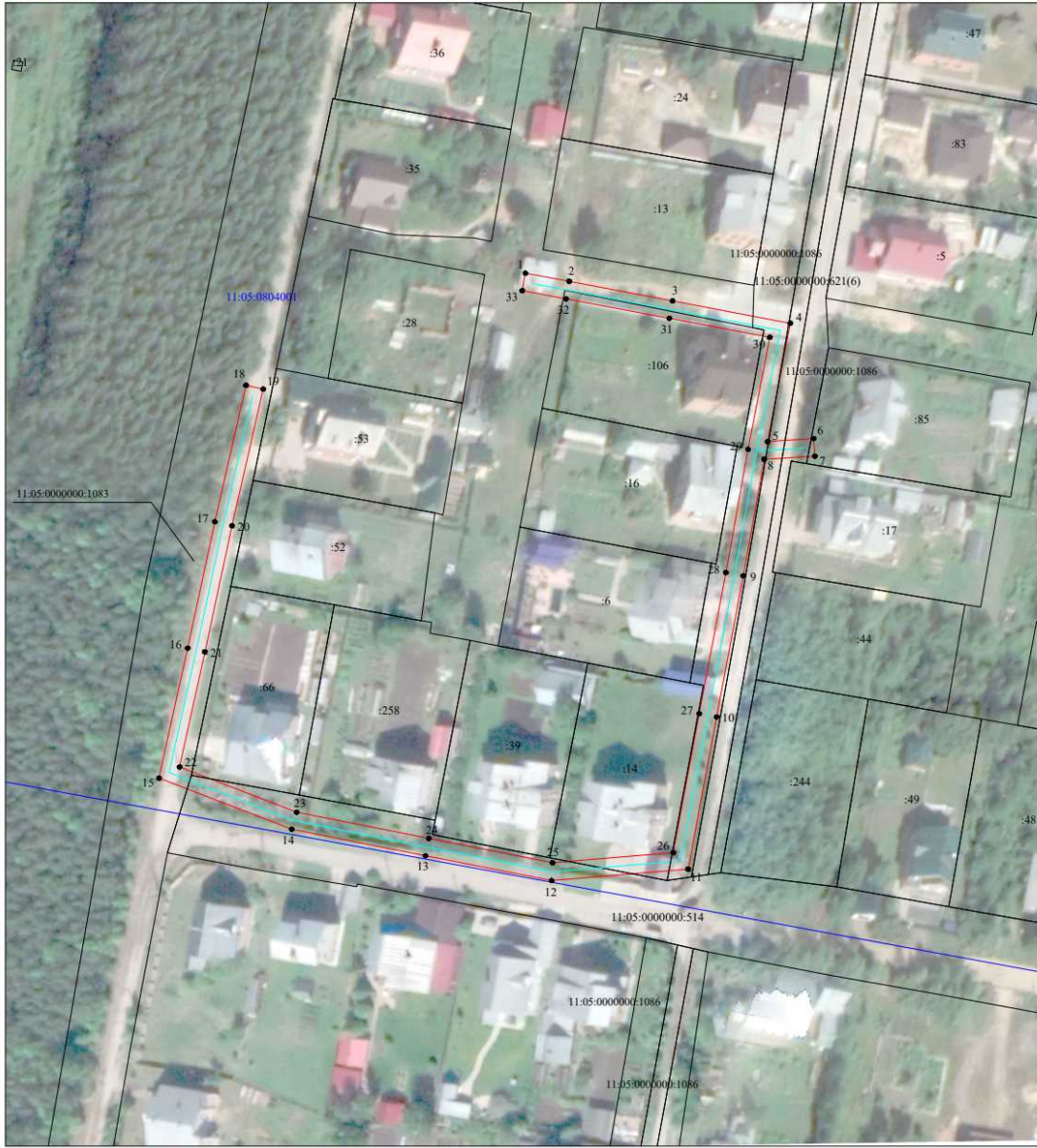
<p>Схема расположения границ публичного сервитута объекта электросетевого хозяйства: «ВЛ-0,4 кВ ф. 3 КТП №122 пгт. В.Максаковка», расположенного по адресу: Республика Коми, г. Сыктывкар</p>	Утверждена
	(наименование документа об утверждении, включая
	наименования органов государственной власти или
	органов местного самоуправления, принявших
	решение об утверждении схемы или подписавших
	соглашение о перераспределении земельных участков)
от	№



ВЛ-0,4 кВ ф. 3 КТП №6187 пгт. Верхняя Максаковка		
№ то чек и	Координаты, м	
	X	Y
1	625 221,69	4 450 549,90
2	625 219,67	4 450 560,83
3	625 214,81	4 450 586,55
4	625 209,24	4 450 615,90

5	625 179,81	4 450 610,22
6	625 180,54	4 450 621,70
7	625 176,16	4 450 621,98
8	625 175,36	4 450 609,38
9	625 146,39	4 450 604,15
10	625 111,25	4 450 597,52
11	625 073,36	4 450 590,42
12	625 070,51	4 450 556,43
13	625 076,69	4 450 525,03
14	625 083,29	4 450 491,73
15	625 096,05	4 450 458,67
16	625 128,38	4 450 465,81
17	625 159,82	4 450 472,58
18	625 193,82	4 450 480,33
19	625 192,84	4 450 484,61
20	625 158,86	4 450 476,87
21	625 127,45	4 450 470,11
22	625 098,79	4 450 463,78
23	625 087,53	4 450 492,96
24	625 081,00	4 450 525,88
25	625 074,95	4 450 556,67
26	625 077,46	4 450 586,71
27	625 112,06	4 450 593,20
28	625 147,19	4 450 599,82
29	625 177,85	4 450 605,36
30	625 205,75	4 450 610,75
31	625 210,48	4 450 585,73
32	625 215,33	4 450 560,03
33	625 217,37	4 450 549,11
1	625 221,69	4 450 549,90

<p>Схема расположения границ публичного сервитута объекта электросетевого хозяйства: «ВЛ-0,4 кВ ф. 3 КТП №6187 пгт. Верхняя Максаковка», расположенного по адресу: Республика Коми, г. Сыктывкар</p> <p>Площадь испрашиваемого публичного сервитута 1 938 кв.м.</p> <p>Каталог координат: Приложение 1 на 1 листе</p> <p>Система координат: МСК-11, зона 4</p> <p>Кадастровые номера земельных участков, в отношении которых испрашивается публичный сервитут: 11:05:0000000:514, 11:05:0000000:621, 11:05:0804001:14, 11:05:0804001:66, 11:05:0804001:85, 11:05:0804001:106, 11:05:0000000:1083, 11:05:0000000:1086; земли кадастрового квартала: 11:05:0804001 от</p>	Утверждена
	(наименование документа об утверждении, включая
	наименования органов государственной власти или
	органов местного самоуправления, принявших
решение об утверждении схемы или подписанных соглашение о перераспределении земельных участков)	№

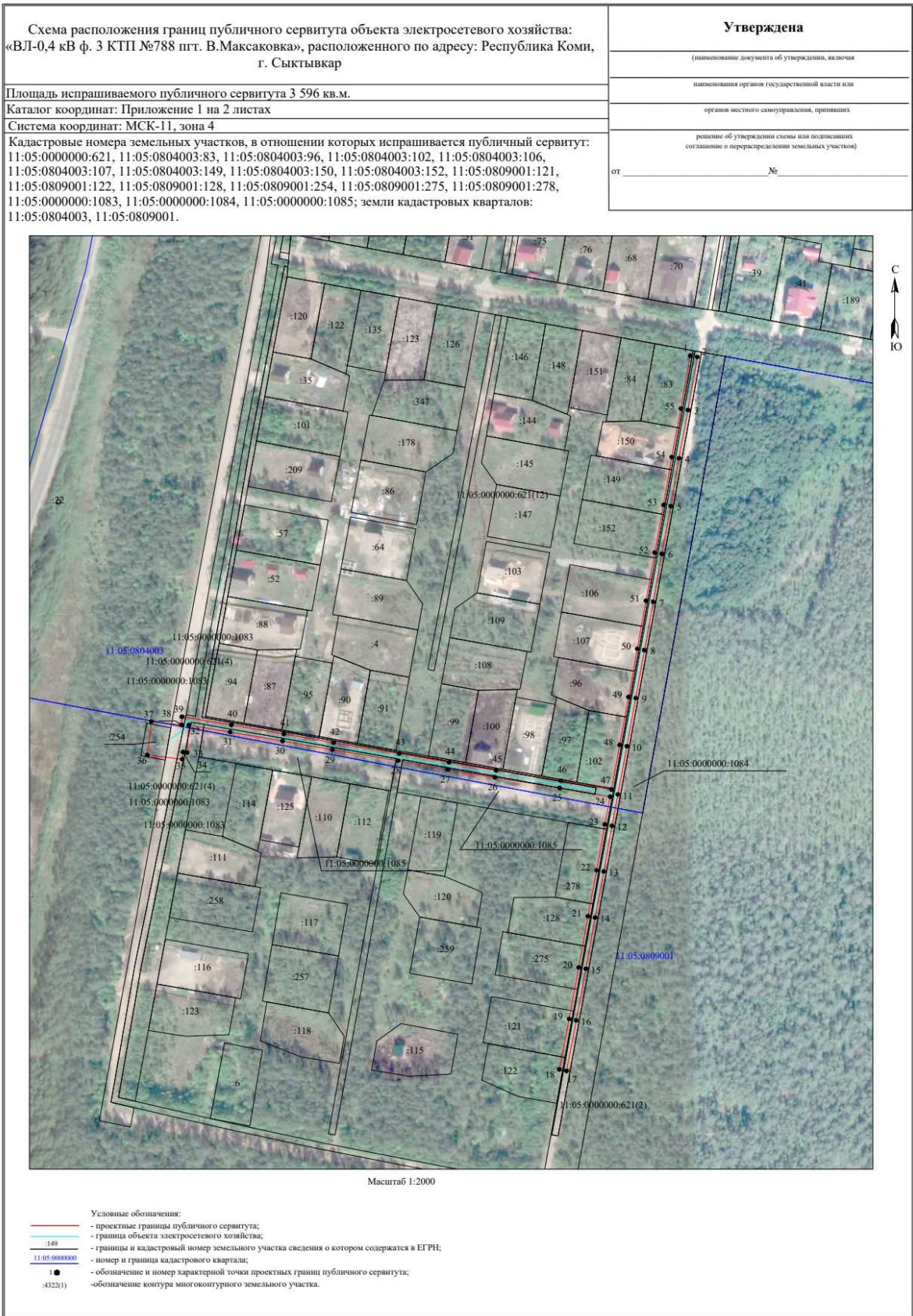


Масштаб 1:1 000

- Условные обозначения:
- проектные границы публичного сервитута;
 - границы объекта электросетевого хозяйства;
 - границы и кадастровый номер земельного участка сведения о котором содержатся в ЕГРН;
 - номер и граница кадастрового квартала;
 - обозначение и номер характерной точки проектных границ публичного сервитута;
 - обозначение контура многоугольного земельного участка.

"ВЛ-0,4 кВ ф. 3 КТП №788 пгт. В.Максаковка"		
№ то чек и	Координаты, м	
	X	Y
1	624 429,44	4 450 606,94
2	624 428,67	4 450 611,28
3	624 396,38	4 450 605,61
4	624 366,88	4 450 600,07

5	624 337,70	4 450 595,09
6	624 308,55	4 450 589,65
7	624 279,30	4 450 584,35
8	624 249,85	4 450 579,00
9	624 220,63	4 450 573,73
10	624 191,32	4 450 568,31
11	624 161,92	4 450 562,87
12	624 142,83	4 450 559,26
13	624 114,91	4 450 554,24
14	624 086,80	4 450 548,92
15	624 055,61	4 450 543,29
16	624 024,08	4 450 537,44
17	623 993,36	4 450 531,52
18	623 994,20	4 450 527,20
19	624 024,91	4 450 533,11
20	624 056,40	4 450 538,96
21	624 087,61	4 450 544,58
22	624 115,72	4 450 549,91
23	624 143,64	4 450 554,92
24	624 160,54	4 450 558,13
25	624 165,92	4 450 527,32
26	624 172,30	4 450 487,88
27	624 177,14	4 450 459,10
28	624 182,50	4 450 428,73
29	624 189,13	4 450 388,76
30	624 194,45	4 450 358,33
31	624 199,95	4 450 326,36
32	624 204,24	4 450 301,05
33	624 187,37	4 450 300,12
34	624 187,80	4 450 297,54
35	624 183,35	4 450 297,20
36	624 185,95	4 450 275,75
37	624 206,30	4 450 278,31
38	624 204,34	4 450 296,66
39	624 209,39	4 450 296,93
40	624 204,29	4 450 327,09
41	624 198,80	4 450 359,09
42	624 193,47	4 450 389,49
43	624 186,84	4 450 429,48
44	624 181,48	4 450 459,85
45	624 176,64	4 450 488,59
46	624 170,26	4 450 528,05
47	624 164,86	4 450 558,94
48	624 192,13	4 450 563,97
49	624 221,41	4 450 569,40
50	624 250,64	4 450 574,67
51	624 280,09	4 450 580,02
52	624 309,34	4 450 585,32
53	624 338,48	4 450 590,75
54	624 367,65	4 450 595,74
55	624 397,17	4 450 601,27
1	624 429,44	4 450 606,94



«ВЛ-0,4 кВ ф. 3 РП «Максаковка» пгт. Верхняя Максаковка»		
№ то чк и	Координаты, м	
	X	Y
1	625 081,41	4 450 482,09
2	625 074,11	4 450 514,14
3	625 069,91	4 450 533,52
4	625 065,61	4 450 532,59

5	625 069,82	4 450 513,18
6	625 076,84	4 450 482,34
7	625 068,13	4 450 457,50
8	625 038,13	4 450 452,18
9	625 007,23	4 450 447,22
10	624 967,97	4 450 439,65
11	624 933,43	4 450 433,37
12	624 904,09	4 450 428,55
13	624 871,91	4 450 422,28
14	624 835,15	4 450 415,84
15	624 805,55	4 450 410,64
16	624 770,96	4 450 404,44
17	624 758,40	4 450 414,88
18	624 755,59	4 450 411,51
19	624 769,72	4 450 399,74
20	624 806,32	4 450 406,31
21	624 835,92	4 450 411,51
22	624 872,72	4 450 417,96
23	624 904,88	4 450 424,22
24	624 934,17	4 450 429,03
25	624 968,78	4 450 435,32
26	625 008,00	4 450 442,89
27	625 038,85	4 450 447,84
28	625 071,42	4 450 453,62
1	625 081,41	4 450 482,09

Схема расположения границ публичного сервитута объекта электросетевого хозяйства:
«ВЛ-0,4 кВ ф. 3 РП "Максаковка" пгт. Верхняя Максаковка», расположенного по адресу:
Республика Коми, г. Сыктывкар

Утверждена

(наименование документа об утверждении, включая

наименования органов государственной власти или

органов местного самоуправления, принявших

решение об утверждении схемы или подписавших
соглашение о перераспределении земельных участков)

от

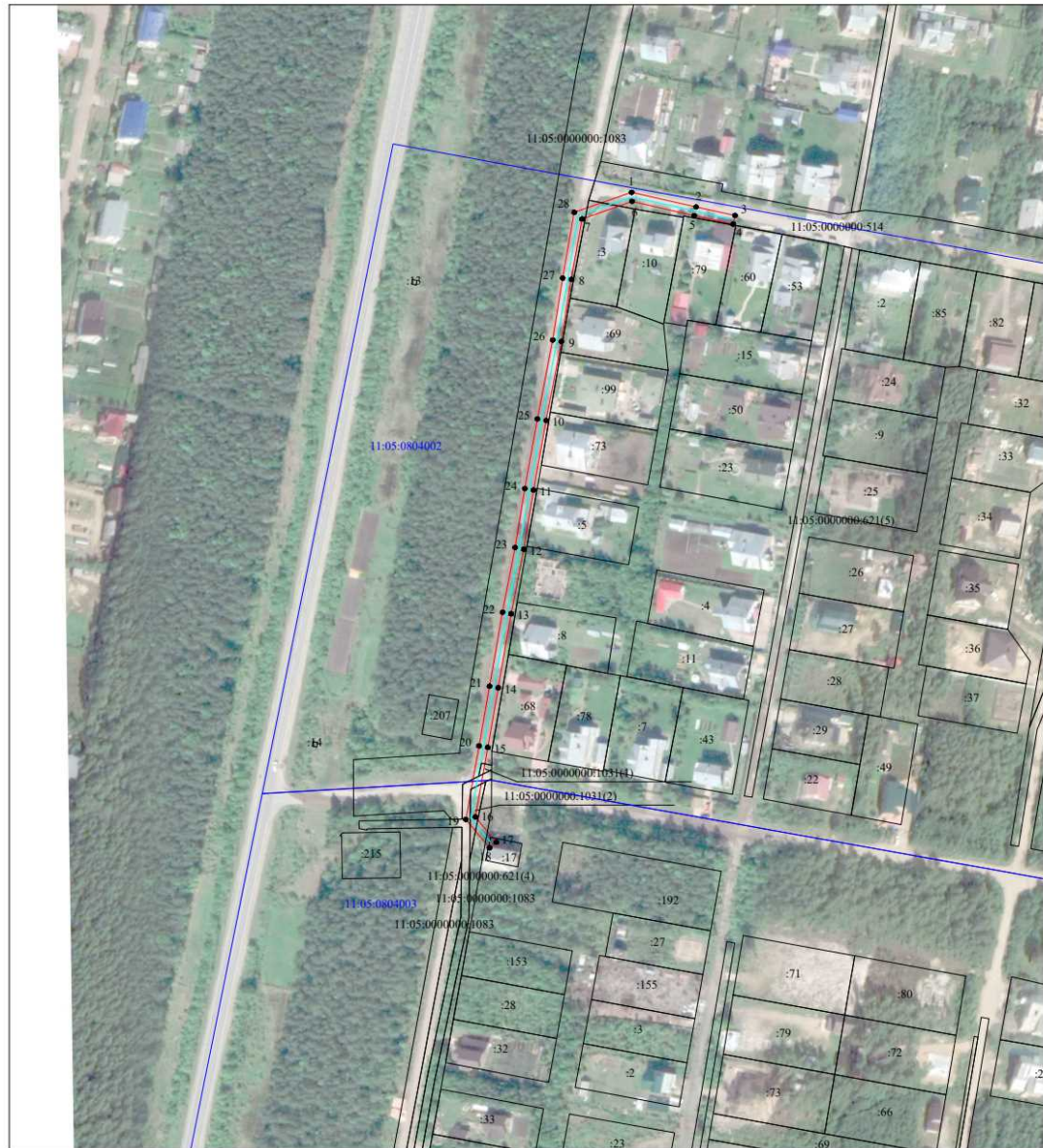
№

Площадь испрашиваемого публичного сервитута 1 768 кв.м.

Каталог координат: Приложение 1 на 1 листе

Система координат: МСК-11, зона 4

Кадастровые номера земельных участков, в отношении которых испрашивается публичный сервитут:
11:05:0000000:514, 11:05:0000000:621, 11:05:0000000:1031, 11:05:0804002:3, 11:05:0804003:17,
11:05:0000000:1083; земли кадастровых кварталов: 11:05:0804002, 11:05:0804003.



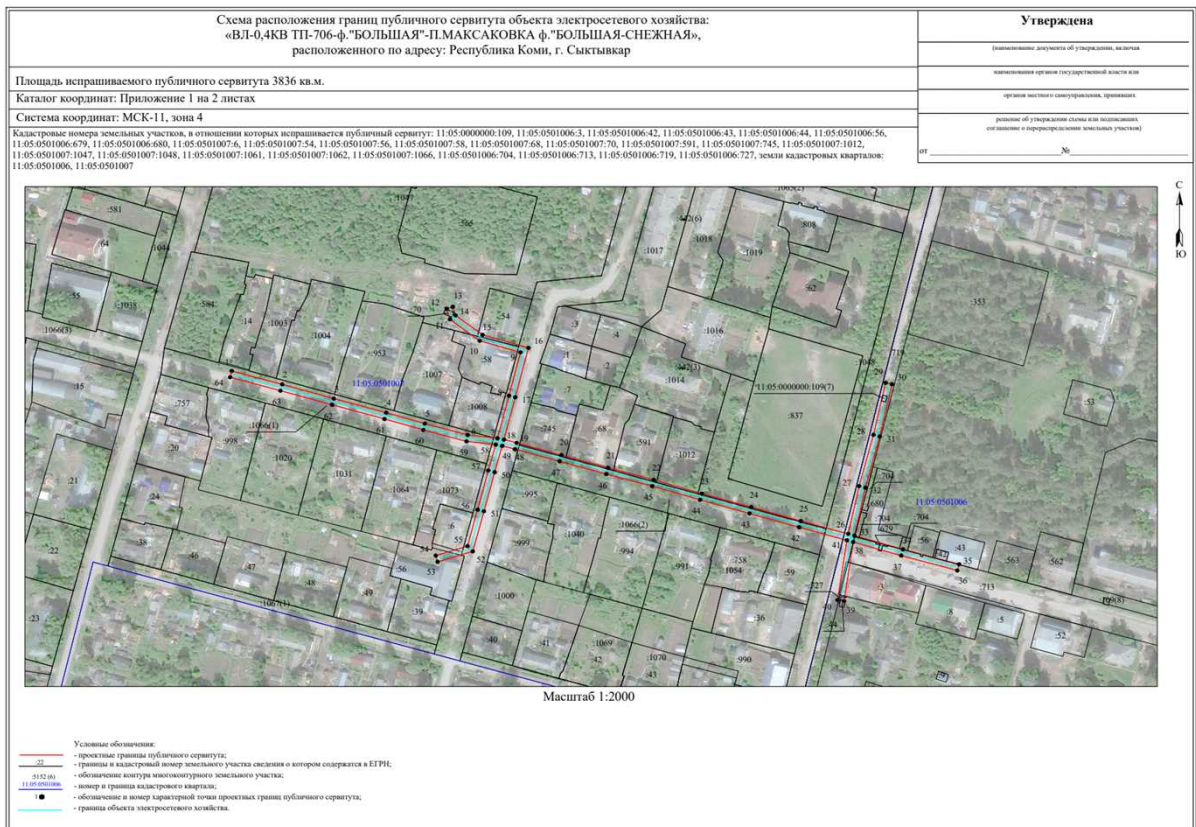
Масштаб 1:2000

- Условные обозначения:
- проектные границы публичного сервитута;
 - границы объекта электросетевого хозяйства;
 - границы и кадастровый номер земельного участка сведения о котором содержится в ЕГРН;
 - номер и граница кадастрового квартала;
 - обозначение и номер характерной точки проектных границ публичного сервитута;
 - обозначение контура многоугольного земельного участка.

«ВЛ-0,4КВ ТП-706-
ф. "БОЛЬШАЯ"-
П.МАКСАКОВКА
ф. "БОЛЬШАЯ-СНЕЖНАЯ»

№ то чек и	Координаты, м	
	X	Y
1	625 894,12	4 449 328,05
2	625 885,01	4 449 361,97
3	625 875,47	4 449 396,81

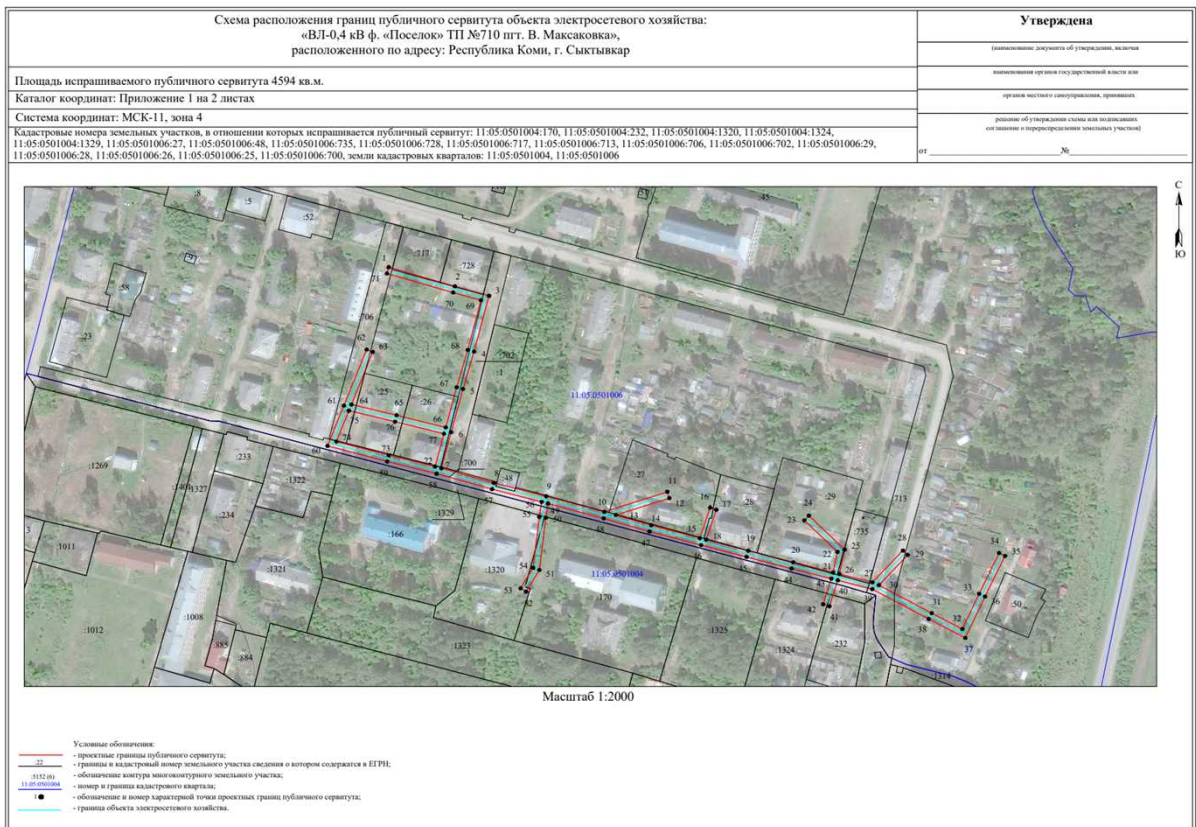
4	625 865,99	4 449 432,07
5	625 858,60	4 449 458,20
6	625 850,94	4 449 487,02
7	625 848,68	4 449 507,10
8	625 877,44	4 449 514,78
9	625 906,61	4 449 522,57
10	625 914,42	4 449 495,10
11	625 928,82	4 449 475,02
12	625 936,06	4 449 472,77
13	625 937,36	4 449 476,97
14	625 931,54	4 449 478,79
15	625 918,44	4 449 497,04
16	625 909,66	4 449 527,94
17	625 876,30	4 449 519,02
18	625 847,85	4 449 511,44
19	625 845,62	4 449 520,00
20	625 837,43	4 449 550,12
21	625 828,80	4 449 581,58
22	625 820,71	4 449 612,43
23	625 811,45	4 449 644,77
24	625 802,29	4 449 678,01
25	625 792,94	4 449 711,47
26	625 784,25	4 449 743,34
27	625 816,48	4 449 750,71
28	625 850,98	4 449 760,36
29	625 886,10	4 449 768,58
30	625 885,09	4 449 772,87
31	625 849,88	4 449 764,63
32	625 815,39	4 449 754,98
33	625 783,07	4 449 747,59
34	625 773,82	4 449 780,27
35	625 763,81	4 449 818,02
36	625 759,56	4 449 816,90
37	625 769,57	4 449 779,10
38	625 778,73	4 449 746,76
39	625 738,95	4 449 740,54
40	625 739,63	4 449 736,19
41	625 779,91	4 449 742,50
42	625 788,70	4 449 710,30
43	625 798,05	4 449 676,84
44	625 807,21	4 449 643,59
45	625 816,47	4 449 611,27
46	625 824,55	4 449 580,44
47	625 833,18	4 449 548,96
48	625 841,36	4 449 518,87
49	625 843,61	4 449 510,26
50	625 825,83	4 449 505,12
51	625 799,49	4 449 497,93
52	625 772,43	4 449 490,43
53	625 765,37	4 449 466,68
54	625 769,59	4 449 465,42
55	625 775,96	4 449 486,84
56	625 800,65	4 449 493,68
57	625 827,01	4 449 500,88
58	625 844,39	4 449 505,91
59	625 846,61	4 449 486,20
60	625 854,35	4 449 457,03
61	625 861,75	4 449 430,90
62	625 871,23	4 449 395,66
63	625 880,76	4 449 360,83
64	625 889,87	4 449 326,91
1	625 894,12	4 449 328,05



«ВЛ-0,4 кВ ф. «Поселок» ТП №710 пгт. В. Максакровка»

№ топки	Координаты, м	
	X	Y
1	625 682,10	4 449 940,53
2	625 669,24	4 449 985,18
3	625 662,89	4 450 008,08
4	625 625,23	4 449 997,99
5	625 599,95	4 449 990,53
6	625 570,84	4 449 982,61
7	625 546,61	4 449 976,05
8	625 536,75	4 450 011,34
9	625 527,69	4 450 046,60
10	625 517,18	4 450 085,83
11	625 530,66	4 450 128,27
12	625 526,47	4 450 129,60
13	625 515,00	4 450 093,51
14	625 508,17	4 450 117,44
15	625 499,53	4 450 150,13
16	625 519,96	4 450 157,09
17	625 518,54	4 450 161,25
18	625 498,41	4 450 154,40
19	625 490,99	4 450 182,70
20	625 483,24	4 450 213,08
21	625 476,42	4 450 239,95
22	625 490,20	4 450 242,86
23	625 511,50	4 450 220,54
24	625 514,69	4 450 223,59
25	625 491,69	4 450 247,67
26	625 475,33	4 450 244,21
27	625 469,61	4 450 266,44
28	625 491,15	4 450 286,96
29	625 488,12	4 450 290,15
30	625 467,74	4 450 270,74
31	625 448,87	4 450 306,37
32	625 438,18	4 450 327,02
33	625 461,96	4 450 338,33
34	625 489,43	4 450 351,78
35	625 487,49	4 450 355,74


36	625 460,04	4 450 342,28
37	625 432,19	4 450 329,04
38	625 444,97	4 450 304,32
39	625 465,09	4 450 266,34
40	625 471,08	4 450 243,09
41	625 453,46	4 450 237,41
42	625 454,81	4 450 233,22
43	625 472,17	4 450 238,81
44	625 478,97	4 450 212,00
45	625 486,73	4 450 181,60
46	625 494,75	4 450 150,99
47	625 503,93	4 450 116,27
48	625 512,76	4 450 085,32
49	625 522,80	4 450 047,85
50	625 513,26	4 450 046,38
51	625 477,97	4 450 042,02
52	625 463,35	4 450 033,07
53	625 465,64	4 450 029,32
54	625 479,46	4 450 037,77
55	625 513,87	4 450 042,02
56	625 523,92	4 450 043,58
57	625 532,49	4 450 010,19
58	625 542,95	4 449 972,79
59	625 551,11	4 449 939,49
60	625 561,66	4 449 899,32
61	625 588,82	4 449 910,35
62	625 626,59	4 449 925,68
63	625 624,94	4 449 929,75
64	625 589,55	4 449 915,39
65	625 582,28	4 449 945,81
66	625 574,07	4 449 978,93
67	625 601,15	4 449 986,30
68	625 626,42	4 449 993,75
69	625 659,82	4 450 002,69
70	625 665,01	4 449 983,98
71	625 677,87	4 449 939,32
1	625 682,10	4 449 940,53
Вырез 1 из 1		
72	625 547,73	4 449 971,79
73	625 555,38	4 449 940,58
74	625 564,64	4 449 905,27
75	625 585,42	4 449 913,71
76	625 578,00	4 449 944,77
77	625 569,82	4 449 977,78
72	625 547,73	4 449 971,79



<p>«ВЛ - 0,4 кВ ф. «Судостроительная – Ломоносова» ТП №776 пгт. Краснозатонский»</p>		
№ то чк и	Координаты, м	
	X	Y
1	625 467,99	4 450 036,55
2	625 454,59	4 450 043,34
3	625 431,60	4 450 039,04
4	625 423,10	4 450 069,26
5	625 412,38	4 450 104,93
6	625 404,23	4 450 134,45
7	625 394,47	4 450 164,84
8	625 384,74	4 450 195,82
9	625 374,73	4 450 227,52
10	625 362,54	4 450 266,87
11	625 327,75	4 450 259,90
12	625 298,78	4 450 253,94
13	625 261,67	4 450 246,69
14	625 229,19	4 450 240,11
15	625 195,94	4 450 233,34
16	625 168,31	4 450 227,67
17	625 137,71	4 450 221,33
18	625 106,55	4 450 215,11
19	625 081,80	4 450 210,11
20	625 048,63	4 450 203,20
21	625 018,05	4 450 196,90
22	625 027,56	4 450 177,57
23	625 031,51	4 450 179,51
24	625 024,51	4 450 193,73
25	625 049,53	4 450 198,89
26	625 081,06	4 450 205,47
27	625 090,48	4 450 187,58
28	625 094,37	4 450 189,64
29	625 085,55	4 450 206,38
30	625 107,41	4 450 210,79
31	625 136,45	4 450 216,58
32	625 143,39	4 450 183,94
33	625 148,81	4 450 155,00

34	625 153,13	4 450 155,82
35	625 147,70	4 450 184,80
36	625 140,77	4 450 217,46
37	625 169,21	4 450 223,36
38	625 196,82	4 450 229,03
39	625 230,07	4 450 235,80
40	625 262,52	4 450 242,37
41	625 299,64	4 450 249,62
42	625 328,63	4 450 255,58
43	625 359,50	4 450 261,78
44	625 370,53	4 450 226,20
45	625 380,54	4 450 194,51
46	625 390,27	4 450 163,52
47	625 400,01	4 450 133,19
48	625 407,53	4 450 106,00
49	625 388,82	4 450 102,20
50	625 389,69	4 450 097,89
51	625 408,74	4 450 101,76
52	625 418,88	4 450 068,03
53	625 428,46	4 450 033,97
54	625 453,93	4 450 038,74
55	625 466,00	4 450 032,63
1	625 467,99	4 450 036,55
57	625 532,49	4 450 010,19
58	625 542,95	4 449 972,79
59	625 551,11	4 449 939,49
60	625 561,66	4 449 899,32
61	625 588,82	4 449 910,35
62	625 626,59	4 449 925,68
63	625 624,94	4 449 929,75
64	625 589,55	4 449 915,39
65	625 582,28	4 449 945,81
66	625 574,07	4 449 978,93
67	625 601,15	4 449 986,30
68	625 626,42	4 449 993,75
69	625 659,82	4 450 002,69
70	625 665,01	4 449 983,98
71	625 677,87	4 449 939,32
1	625 682,10	4 449 940,53
Вырез 1 из 1		
72	625 547,73	4 449 971,79
73	625 555,38	4 449 940,58
74	625 564,64	4 449 905,27
75	625 585,42	4 449 913,71
76	625 578,00	4 449 944,77
77	625 569,82	4 449 977,78
72	625 547,73	4 449 971,79

Схема расположения границ публичного сервитута объекта электросетевого хозяйства: «ВЛ - 0,4 кВ ф. «Судостроительная – Ломоносова» ТП №776 пгт. Краснозатонский», расположенного по адресу: Республика Коми, г. Сыктывкар	Утверждена
	(наименование документа об утверждении, включая
Площадь испрашиваемого публичного сервитута 3275 кв.м.	наименования органов государственной власти или
Каталог координат: Приложение 1 на 2 листах	органов местного самоуправления, принявших
Система координат: МСК-11, зона 4	решение об утверждении схемы или подписанных
Кадастровые номера земельных участков, в отношении которых испрашивается публичный сервитут: 11:05:0501004:88, 11:05:0501004:105, 11:05:0501004:170, 11:05:0501004:366, 11:05:0501004:668, 11:05:0501004:1320, 11:05:0501004:1323, 11:05:0501004:1324, 11:05:0501004:1325, 11:05:0501004:1326, 11:05:0501004:1342, 11:05:0501004:1372, 11:05:0501004:1383, земли кадастрового квартала: 11:05:0501004	от №



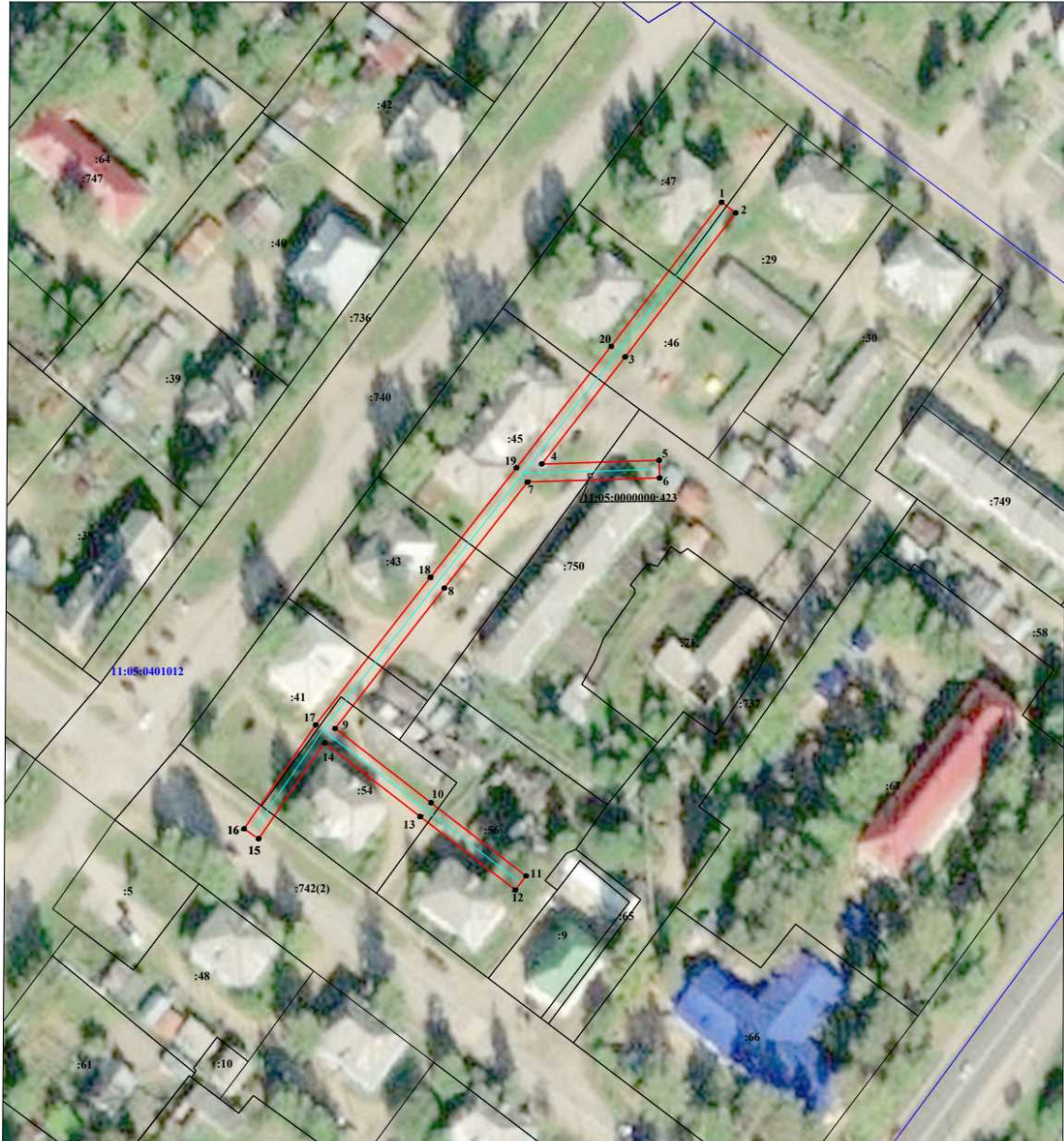
Масштаб 1:2000

- Условные обозначения:
- проектные границы публичного сервитута;
 - граница объекта электросетевого хозяйства;
 - границы и кадастровый номер земельного участка сведения о котором содержится в ЕГРН;
 - 11:05:0501004 - номер и границы кадастрового квартала;
 - - обозначение и номер характерной точки проектных границ публичного сервитута;
 - - обозначение контура многоугольного земельного участка.

"ВЛ-0,4КВ ТП-735- ф."МАГАЗИН 11"- П.КРАСНОЗАТОНСКИЙ"		
№ ТО ЧК И	Координаты, м	
	X	Y
1	629 662,46	4 450 043,34
2	629 659,78	4 450 046,83

3	629 623,77	4 450 019,17
4	629 597,02	4 449 998,34
5	629 597,91	4 450 027,69
6	629 593,51	4 450 027,82
7	629 592,51	4 449 994,81
8	629 565,98	4 449 973,96
9	629 530,89	4 449 946,65
10	629 512,31	4 449 970,65
11	629 493,99	4 449 994,41
12	629 490,51	4 449 991,72
13	629 508,83	4 449 967,96
14	629 527,34	4 449 944,05
15	629 503,30	4 449 927,52
16	629 505,79	4 449 923,90
17	629 531,79	4 449 941,78
18	629 568,68	4 449 970,50
19	629 596,04	4 449 991,99
20	629 626,46	4 450 015,69
1	629 662,46	4 450 043,34

<p>Схема расположения границ публичного сервитута объекта электросетевого хозяйства: «ВЛ-0,4КВ ТП-735-ф."МАГАЗИН 11"-П.КРАСНОЗАТОНСКИЙ», расположенного по адресу: Республика Коми, г. Сыктывкар</p>	<p>Утверждена</p> <p>(наименование документа об утверждении, включая наименование органов государственной власти или органов местного самоуправления, принявших решение об утверждении схемы или подписавших соглашение о перераспределении земельных участков)</p>
<p>Площадь испрашиваемого публичного сервитута 1 268 кв.м.</p>	
<p>Каталог координат: Приложение 1 на 1 листе</p>	
<p>Система координат: МСК-II, зона 4</p>	
<p>Кадастровые номера земельных участков, в отношении которых испрашивается публичный сервитут: 11:05:0000000:423, 11:05:0401012:29, 11:05:0401012:41, 11:05:0401012:43, 11:05:0401012:45, 11:05:0401012:46, 11:05:0401012:47, 11:05:0401012:54, 11:05:0401012:56, 11:05:0401012:742, 11:05:0401012:750, земли кадастрового квартала: 11:05:0401012</p>	<p>от _____ № _____</p>



Масштаб 1:2000

Условные обозначения:

- проектные границы публичного сервитута;
- граница объекта электросетевого хозяйства;
- границы и кадастровый номер земельного участка сведения о котором содержится в ЕГРН;
- номер и граница кадастрового квартала;
- обозначение и номер характерной точки проектных границ публичного сервитута;
- обозначение контура многоугольного земельного участка.

"ВЛ-0,4КВ ТП-752-ф."УЛ.КОРАБЕЛЬНАЯ-УЛ.УХТИНСКАЯ"-П.КРАСНОЗАТОНСКИЙ"		
№ то чк и	Координаты, м	
	X	Y
1	630 592,00	4 450 286,50
2	630 590,41	4 450 290,60
3	630 562,89	4 450 279,94

4	630 535,46	4 450 269,34
5	630 507,34	4 450 258,58
6	630 472,72	4 450 245,36
7	630 427,71	4 450 228,06
8	630 396,54	4 450 212,17
9	630 384,56	4 450 244,99
10	630 380,42	4 450 243,48
11	630 393,27	4 450 208,28
12	630 400,32	4 450 191,61
13	630 410,10	4 450 170,31
14	630 385,20	4 450 160,71
15	630 371,20	4 450 175,26
16	630 368,03	4 450 172,21
17	630 380,75	4 450 159,00
18	630 355,62	4 450 149,26
19	630 323,60	4 450 136,84
20	630 291,18	4 450 125,02
21	630 259,16	4 450 112,86
22	630 225,55	4 450 100,11
23	630 191,85	4 450 085,60
24	630 159,80	4 450 066,07
25	630 162,09	4 450 062,30
26	630 193,87	4 450 081,68
27	630 227,20	4 450 096,03
28	630 260,72	4 450 108,74
29	630 292,72	4 450 120,90
30	630 325,15	4 450 132,72
31	630 357,22	4 450 145,15
32	630 385,42	4 450 156,09
33	630 413,86	4 450 167,04
34	630 442,57	4 450 177,60
35	630 465,79	4 450 186,22
36	630 469,79	4 450 177,07
37	630 473,82	4 450 178,84
38	630 468,15	4 450 191,78
39	630 441,06	4 450 181,72
40	630 414,24	4 450 171,86
41	630 404,34	4 450 193,39
42	630 398,15	4 450 208,05
43	630 429,51	4 450 224,03
44	630 474,30	4 450 241,26
45	630 508,91	4 450 254,48
46	630 537,04	4 450 265,24
47	630 564,47	4 450 275,83
1	630 592,00	4 450 286,50

Схема расположения границ публичного сервитута объекта электросетевого хозяйства: «ВЛ-0,4КВ ТП-752-ф."УЛ.КОРАБЕЛЬНАЯ-УЛ.УХТИНСКАЯ"-П.КРАСНОЗАТОНСКИЙ», расположенного по адресу: Республика Коми, г. Сыктывкар	Утверждена
	(наименование документа об утверждении, включая
Площадь испрашиваемого публичного сервитута 2863 кв.м.	наименования органов государственной власти или
Каталог координат: Приложение 1 на 1 листе	органов местного самоуправления, принявших
Система координат: МСК-11, зона 4	решение об утверждении схемы или подписанных
Кадастровые номера земельных участков, в отношении которых испрашивается публичный сервитут: 11:05:0401002:775, 11:05:0401002:793, 11:05:0401009:577, 11:05:0401009:581, 11:05:0401009:583, 11:05:0401009:584, 11:05:0401009:586, 11:05:0401009:587, 11:05:0401010:1181, 11:05:0401010:1182, земли кадастровых кварталов: 11:05:0401002, 11:05:0401009, 11:05:0401010	от №



Масштаб 1:2000

- Условные обозначения:
- проектные границы публичного сервитута;
 - границы объекта электросетевого хозяйства;
 - границы и кадастровый номер земельного участка сведения о котором содержатся в ЕГРН;
 - номер и граница кадастрового квартала;
 - обозначение и номер характерной точки проектных границ публичного сервитута;
 - обозначение контура многоконтурного земельного участка.

«КЛ-10КВ ПС"ЗАПАДНАЯ" яч.106-РП-3»		
№ точк и	Координаты, м	
	X	Y
1	631 165,98	4 441 716,04
2	631 165,78	4 441 714,04
3	631 173,57	4 441 713,25
4	631 180,03	4 441 714,23
5	631 178,68	4 441 729,63

6	631 144,08	4 441 727,90
7	631 124,71	4 441 726,23
8	631 118,51	4 441 718,70
9	631 119,39	4 441 705,38
10	631 124,84	4 441 666,34
11	631 126,35	4 441 615,87
12	631 126,45	4 441 597,87
13	631 105,63	4 441 597,60
14	631 074,03	4 441 597,18
15	631 060,28	4 441 544,63
16	631 057,66	4 441 533,11
17	631 061,29	4 441 479,50
18	631 064,55	4 441 408,34
19	631 066,32	4 441 377,79
20	631 063,28	4 441 369,34
21	631 066,44	4 441 305,87
22	631 067,86	4 441 279,19
23	631 070,20	4 441 277,33
24	631 071,08	4 441 274,59
25	631 069,10	4 441 272,08
26	631 070,80	4 441 242,61
27	631 075,75	4 441 144,23
28	631 084,36	4 441 133,88
29	631 088,36	4 441 126,99
30	631 082,61	4 441 109,89
31	631 080,84	4 441 105,85
32	631 072,84	4 441 103,09
33	631 072,97	4 441 081,87
34	631 075,19	4 441 044,61
35	631 080,90	4 440 938,58
36	631 085,01	4 440 865,68
37	631 087,85	4 440 799,33
38	631 093,99	4 440 728,29
39	631 096,16	4 440 684,62
40	631 097,76	4 440 649,16
41	631 098,64	4 440 621,93
42	631 099,59	4 440 599,70
43	631 095,31	4 440 569,76
44	631 088,44	4 440 539,56
45	631 076,70	4 440 502,21
46	631 059,26	4 440 498,91
47	631 055,60	4 440 486,29
48	631 043,67	4 440 448,34
49	631 039,69	4 440 442,74
50	631 033,14	4 440 443,47
51	631 019,68	4 440 444,36
52	630 972,23	4 440 454,90
53	630 945,04	4 440 462,93
54	630 933,82	4 440 467,14
55	630 920,55	4 440 479,98
56	630 893,32	4 440 484,64
57	630 889,16	4 440 482,98
58	630 887,68	4 440 475,39
59	630 883,62	4 440 473,44
60	630 854,50	4 440 477,67
61	630 842,30	4 440 478,67
62	630 817,38	4 440 475,90
63	630 808,76	4 440 465,19
64	630 791,64	4 440 463,57
65	630 742,96	4 440 477,19
66	630 730,43	4 440 453,86
67	630 701,03	4 440 453,44
68	630 697,00	4 440 453,31
69	630 643,31	4 440 280,65
70	630 628,64	4 440 272,99
71	630 610,27	4 440 265,44
72	630 604,72	4 440 258,37
73	630 597,02	4 440 229,02
74	630 595,11	4 440 222,05
75	630 599,59	4 440 218,19
76	630 600,89	4 440 219,71
77	630 597,37	4 440 222,74

78	630 598,95	4 440 228,50
79	630 606,55	4 440 257,46
80	630 611,51	4 440 263,79
81	630 629,49	4 440 271,17
82	630 644,97	4 440 279,27
83	630 698,49	4 440 451,35
84	630 701,08	4 440 451,44
85	630 731,63	4 440 451,88
86	630 743,97	4 440 474,83
87	630 791,45	4 440 461,54
88	630 809,79	4 440 463,27
89	630 818,42	4 440 474,01
90	630 842,33	4 440 476,66
91	630 854,27	4 440 475,68
92	630 883,94	4 440 471,37
93	630 889,45	4 440 474,02
94	630 890,91	4 440 481,53
95	630 893,54	4 440 482,58
96	630 919,60	4 440 478,11
97	630 932,72	4 440 465,42
98	630 944,40	4 440 461,03
99	630 971,73	4 440 452,97
100	631 019,40	4 440 442,38
101	631 032,96	4 440 441,47
102	631 040,64	4 440 440,63
103	631 045,49	4 440 447,43
104	631 057,51	4 440 485,72
105	631 060,84	4 440 497,18
106	631 078,24	4 440 500,47
107	631 090,37	4 440 539,04
108	631 097,28	4 440 569,40
109	631 101,60	4 440 599,60
110	631 100,64	4 440 622,00
111	631 099,76	4 440 649,24
112	631 098,16	4 440 684,71
113	631 095,98	4 440 728,43
114	631 089,84	4 440 799,46
115	631 087,01	4 440 865,78
116	631 082,89	4 440 938,69
117	631 077,18	4 441 044,72
118	631 074,98	4 441 081,94
119	631 074,85	4 441 101,67
120	631 082,32	4 441 104,25
121	631 084,48	4 441 109,18
122	631 090,54	4 441 127,22
123	631 086,01	4 441 135,03
124	631 077,71	4 441 145,00
125	631 072,79	4 441 242,72
126	631 071,14	4 441 271,44
127	631 073,31	4 441 274,18
128	631 071,92	4 441 278,53
129	631 069,81	4 441 280,20
130	631 068,44	4 441 305,97
131	631 065,30	4 441 369,04
132	631 068,34	4 441 377,50
133	631 066,55	4 441 408,44
134	631 063,28	4 441 479,61
135	631 059,68	4 441 532,95
136	631 062,22	4 441 544,16
137	631 075,58	4 441 595,19
138	631 105,65	4 441 595,60
139	631 128,46	4 441 595,90
140	631 128,35	4 441 615,90
141	631 126,84	4 441 666,51
142	631 121,38	4 441 705,58
143	631 120,56	4 441 718,04
144	631 125,72	4 441 724,31
145	631 144,22	4 441 725,91
146	631 176,86	4 441 727,53
147	631 177,88	4 441 715,92
148	631 173,52	4 441 715,26
1	631 165,98	4 441 716,04

Схема расположения границ публичного сервитута объекта электросетевого хозяйства:
«КЛ-10КВ ПС"ЗАПАДНАЯ" яч. 106-РП-3», расположенного по адресу:
Республика Коми, г. Сыктывкар

Утверждена

(наименование документа об утверждении, включая

наименования органов государственной власти или

органов местного самоуправления, принявших

решение об утверждении схемы или подписавших
соглашение о перераспределении земельных участков)

от

№

Площадь испрашиваемого публичного сервитута 4203 кв.м.

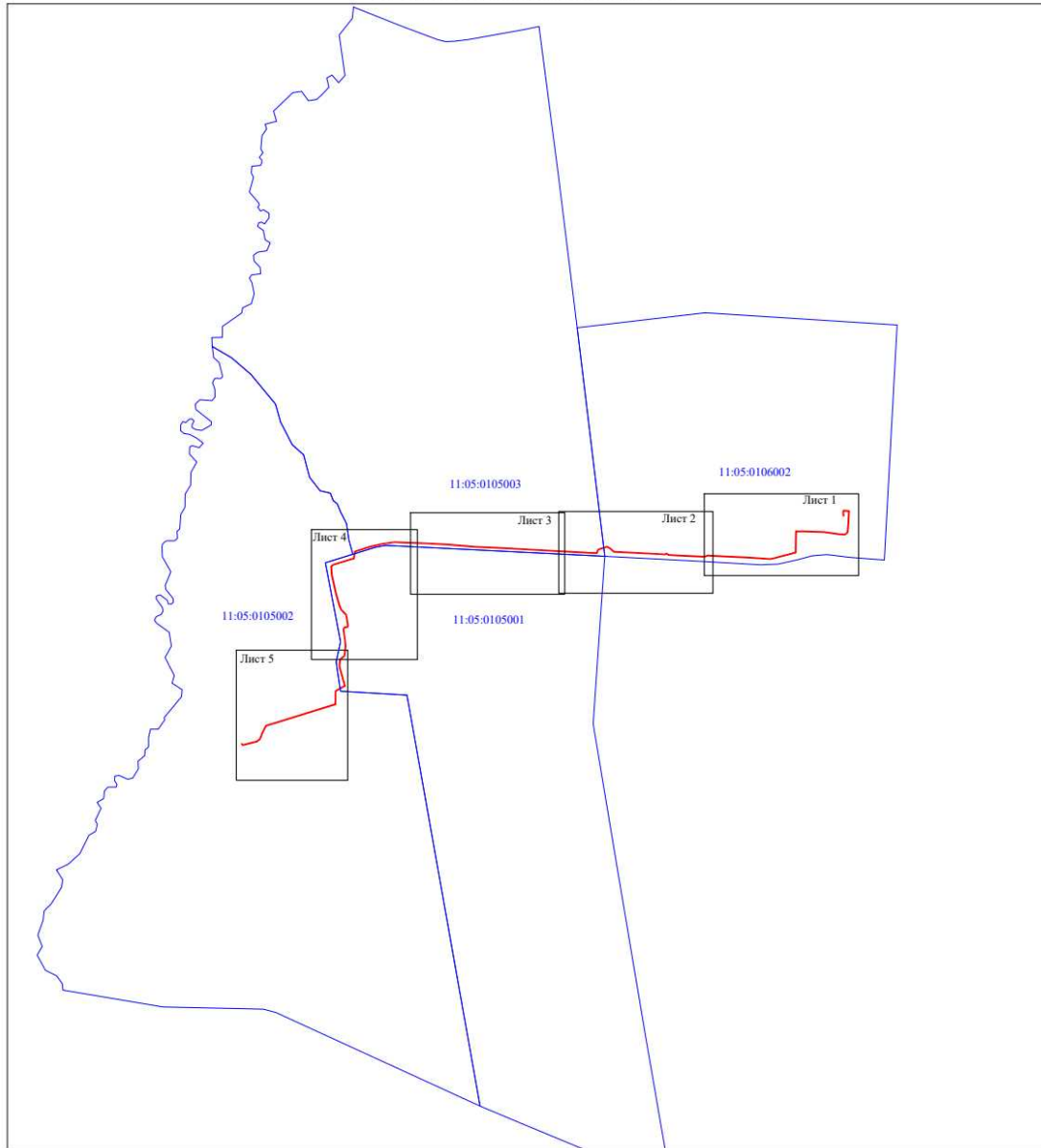
Каталог координат: Приложение 1 на 3 листах

Система координат: МСК-11, зона 4

Кадастровые номера земельных участков, в отношении которых испрашивается публичный сервитут:

11:05:000000:396, 11:05:000000:1041, 11:05:0105001:29, 11:05:0105001:179, 11:05:0105001:1333, 11:05:0105002:101,
11:05:0105002:102, 11:05:0105003:122, 11:05:0105003:2123, 11:05:0105003:2316, 11:05:0105003:2317, 11:05:0105003:2342,
11:05:0105003:2384, 11:05:0105003:2403, 11:05:0105003:2404, 11:05:0106002:24, 11:05:0106002:39, 11:05:0106002:66,
11:05:0106002:1533, 11:05:0106002:2357, 11:05:0106002:2668, 11:05:0106002:2672, 11:05:0106002:2673, 11:05:0105002:92,
11:05:000000:1119, 11:05:000000:1118, земли кадастровых кварталов: 11:05:0105001, 11:05:0105002, 11:05:0105003,
11:05:0106002

Схема расположения выносных листов



Масштаб 1:10000

Условные обозначения:

— проектные границы публичного сервитута;
11:05:0105001 — номер и граница кадастрового квартала.

Схема расположения границ публичного сервитута объекта электросетевого хозяйства:
«КЛ-10КВ ПС "ЗАПАДНАЯ" яч. 106-РП-3», расположенного по адресу:
Республика Коми, г. Сыктывкар

Лист 1



Масштаб 1:1000

- Условные обозначения:
- проектные границы публичного сервитута;
 - 22 границы и кадастровый номер земельного участка сведения о котором содержатся в ЕГРН;
 - 012/01 обозначение координат многоугольника земельного участка;
 - 11-05-0105002 номер и границы кадастрового квартала;
 - обозначение и номер характерной точки проектных границ публичного сервитута;
 - 106-РП-3 границы объекта электросетевого хозяйства.

Схема расположения границ публичного сервитута объекта электросетевого хозяйства:
«КЛ-10КВ ПС "ЗАПАДНАЯ" яч. 106-РП-3», расположенного по адресу:
Республика Коми, г. Сыктывкар

Лист 2



Масштаб 1:1000

- Условные обозначения:
- проектные границы публичного сервитута;
 - 22 границы и кадастровый номер земельного участка сведения о котором содержатся в ЕГРН;
 - 012/01 обозначение координат многоугольника земельного участка;
 - 11-05-0105002 номер и границы кадастрового квартала;
 - обозначение и номер характерной точки проектных границ публичного сервитута;
 - 106-РП-3 границы объекта электросетевого хозяйства.

Схема расположения границ публичного сервитута объекта электросетевого хозяйства:
«КЛ-10КВ ПС"ЗАПАДНАЯ" яч. 106-РП-3», расположенного по адресу:
Республика Коми, г. Сыктывкар

Лист 3



Масштаб 1:1000

- Условные обозначения:
- проектные границы публичного сервитута;
 - границы и кадастровый номер земельного участка сведения о котором содержится в ЕГРН;
 - обозначение координат многоугольника земельного участка;
 - номер и границы кадастрового квартала;
 - — обозначение и номер характерной точки проектных границ публичного сервитута;
 - граница объекта электросетевого хозяйства.

Схема расположения границ публичного сервитута объекта электросетевого хозяйства:
«КЛ-10КВ ПС"ЗАПАДНАЯ" яч. 106-РП-3», расположенного по адресу:
Республика Коми, г. Сыктывкар

Лист 5



Масштаб 1:1000

- Условные обозначения:
- - проектные границы публичного сервитута;
 - границы и кадастровый номер земельного участка сведения о котором содержится в ЕГРН;
 - 5152 (6) - обозначение контура многоконтурного земельного участка;
 - 11:05-0105001 - номер и граница кадастрового квартала;
 - - обозначение и номер характерной точки проектных границ публичного сервитута;
 - - граница объекта электросетевого хозяйства.

«КЛ-10КВ ПС"ЗАПАДНАЯ" яч.106-РП-3 яч.10»		
№ точк и	Координаты, м	
	X	Y
1	631 180,25	4 441 714,05
2	631 178,86	4 441 729,85
3	631 175,27	4 441 729,66
4	631 174,71	4 441 734,68
5	631 134,37	4 441 731,78

6	631 134,79	4 441 727,30
7	631 124,61	4 441 726,43
8	631 118,30	4 441 718,76
9	631 119,19	4 441 705,35
10	631 124,64	4 441 666,32
11	631 126,15	4 441 615,87
12	631 126,25	4 441 598,07
13	631 105,62	4 441 597,80
14	631 073,87	4 441 597,37
15	631 060,08	4 441 544,70
16	631 057,45	4 441 533,12
17	631 061,08	4 441 479,48
18	631 064,35	4 441 408,33
19	631 066,11	4 441 377,81
20	631 063,09	4 441 369,37
21	631 066,24	4 441 305,86
22	631 067,66	4 441 279,09
23	631 070,03	4 441 277,21
24	631 070,86	4 441 274,63
25	631 068,90	4 441 272,14
26	631 070,59	4 441 242,60
27	631 075,56	4 441 144,16
28	631 084,20	4 441 133,76
29	631 088,14	4 441 126,98
30	631 082,42	4 441 109,97
31	631 080,68	4 441 106,02
32	631 072,63	4 441 103,23
33	631 072,77	4 441 081,88
34	631 074,98	4 441 044,59
35	631 080,69	4 440 938,57
36	631 084,81	4 440 865,67
37	631 087,65	4 440 799,31
38	631 093,79	4 440 728,27
39	631 095,96	4 440 684,60
40	631 097,57	4 440 649,15
41	631 098,44	4 440 621,93
42	631 099,38	4 440 599,71
43	631 095,11	4 440 569,79
44	631 088,25	4 440 539,61
45	631 076,54	4 440 502,38
46	631 059,11	4 440 499,08
47	631 055,41	4 440 486,36
48	631 043,49	4 440 448,42
49	631 039,59	4 440 442,97
50	631 033,15	4 440 443,67
51	631 019,71	4 440 444,55
52	630 972,28	4 440 455,10
53	630 945,10	4 440 463,12
54	630 933,93	4 440 467,33
55	630 920,64	4 440 480,16
56	630 893,29	4 440 484,85
57	630 888,97	4 440 483,13
58	630 887,51	4 440 475,53
59	630 883,60	4 440 473,65
60	630 854,53	4 440 477,86
61	630 842,29	4 440 478,87
62	630 817,27	4 440 476,08
63	630 808,66	4 440 465,38
64	630 791,66	4 440 463,78
65	630 742,85	4 440 477,44
66	630 730,31	4 440 454,06
67	630 701,03	4 440 453,64
68	630 696,86	4 440 453,51
69	630 643,15	4 440 280,80
70	630 628,57	4 440 273,18
71	630 610,14	4 440 265,61
72	630 604,53	4 440 258,46
73	630 596,82	4 440 229,07
74	630 594,89	4 440 221,98
75	630 599,44	4 440 218,04
76	630 600,76	4 440 219,55
77	630 597,15	4 440 222,68

78	630 598,75	4 440 228,56
79	630 606,36	4 440 257,56
80	630 611,39	4 440 263,96
81	630 629,41	4 440 271,36
82	630 644,81	4 440 279,41
83	630 698,35	4 440 451,56
84	630 701,08	4 440 451,64
85	630 731,52	4 440 452,07
86	630 743,86	4 440 475,07
87	630 791,48	4 440 461,75
88	630 809,70	4 440 463,47
89	630 818,32	4 440 474,19
90	630 842,32	4 440 476,86
91	630 854,30	4 440 475,87
92	630 883,92	4 440 471,58
93	630 889,27	4 440 474,15
94	630 890,73	4 440 481,67
95	630 893,51	4 440 482,78
96	630 919,69	4 440 478,29
97	630 932,83	4 440 465,59
98	630 944,46	4 440 461,22
99	630 971,78	4 440 453,15
100	631 019,43	4 440 442,57
101	631 032,98	4 440 441,68
102	631 040,54	4 440 440,84
103	631 045,31	4 440 447,52
104	631 057,32	4 440 485,78
105	631 060,68	4 440 497,35
106	631 078,08	4 440 500,63
107	631 090,19	4 440 539,09
108	631 097,08	4 440 569,43
109	631 101,39	4 440 599,61
110	631 100,44	4 440 622,01
111	631 099,57	4 440 649,23
112	631 097,96	4 440 684,70
113	631 095,78	4 440 728,41
114	631 089,64	4 440 799,44
115	631 086,81	4 440 865,77
116	631 082,69	4 440 938,68
117	631 076,98	4 441 044,71
118	631 074,78	4 441 081,94
119	631 074,64	4 441 101,81
120	631 082,16	4 441 104,41
121	631 084,29	4 441 109,25
122	631 090,32	4 441 127,20
123	631 085,84	4 441 134,91
124	631 077,52	4 441 144,92
125	631 072,59	4 441 242,70
126	631 070,94	4 441 271,50
127	631 073,09	4 441 274,23
128	631 071,74	4 441 278,40
129	631 069,61	4 441 280,09
130	631 068,24	4 441 305,96
131	631 065,11	4 441 369,07
132	631 068,13	4 441 377,52
133	631 066,35	4 441 408,43
134	631 063,08	4 441 479,60
135	631 059,47	4 441 532,96
136	631 062,02	4 441 544,22
137	631 075,42	4 441 595,39
138	631 105,65	4 441 595,80
139	631 128,26	4 441 596,09
140	631 128,15	4 441 615,91
141	631 126,63	4 441 666,49
142	631 121,18	4 441 705,55
143	631 120,35	4 441 718,10
144	631 125,63	4 441 724,51
145	631 134,97	4 441 725,32
146	631 137,15	4 441 702,30
147	631 178,00	4 441 705,44
148	631 177,09	4 441 713,58
1	631 180,25	4 441 714,05

Вырез 1 из 1		
149	631 176,86	4 441 715,57
150	631 178,09	4 441 715,76
151	631 177,04	4 441 727,75
152	631 175,50	4 441 727,68
149	631 176,86	4 441 715,57

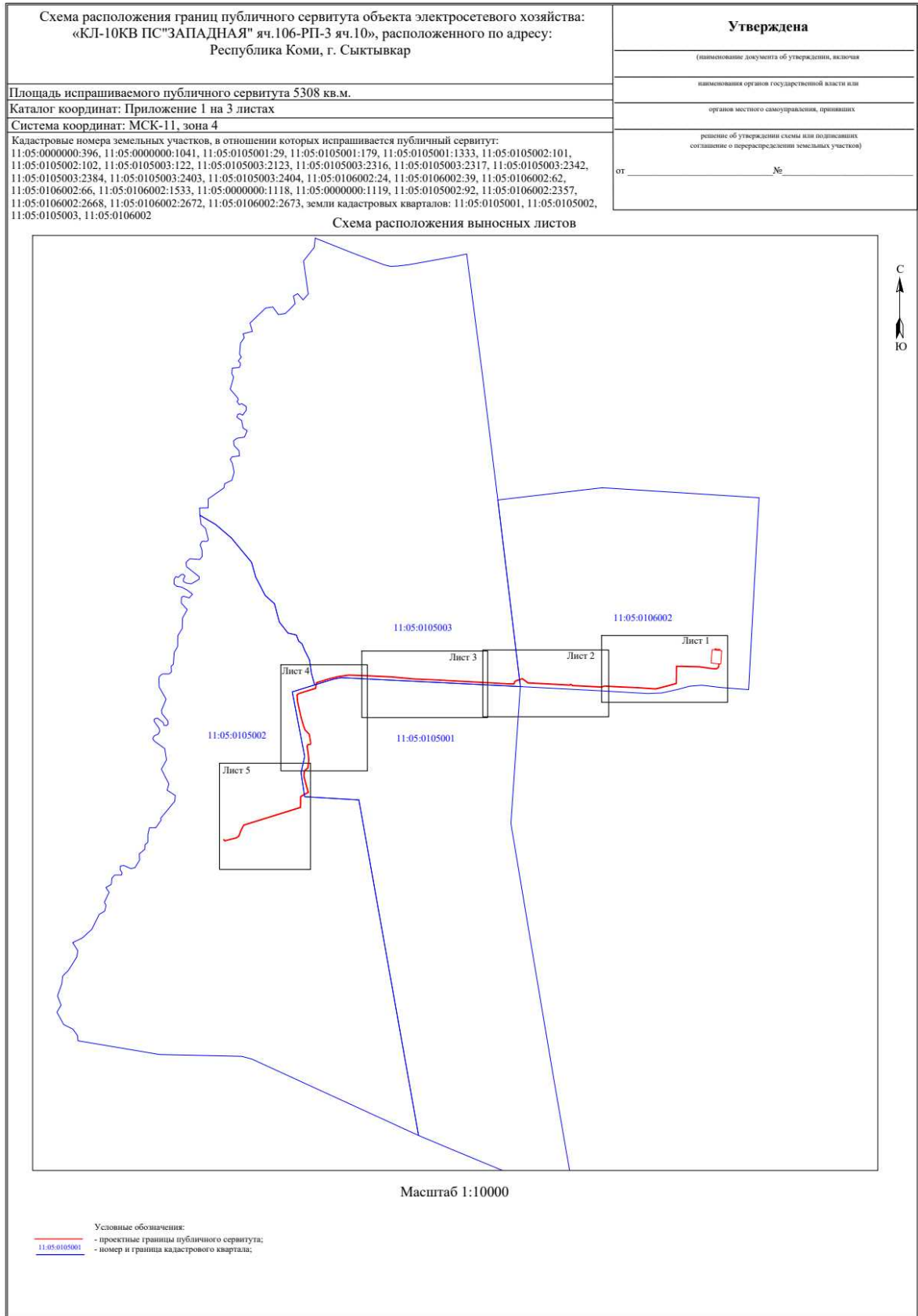


Схема расположения границ публичного сервитута объекта электросетевого хозяйства:
«КЛ-10КВ ПС "ЗАПАДНАЯ" яч.106-РП-3 яч.10», расположенного по адресу:
Республика Коми, г. Сыктывкар

Лист 1

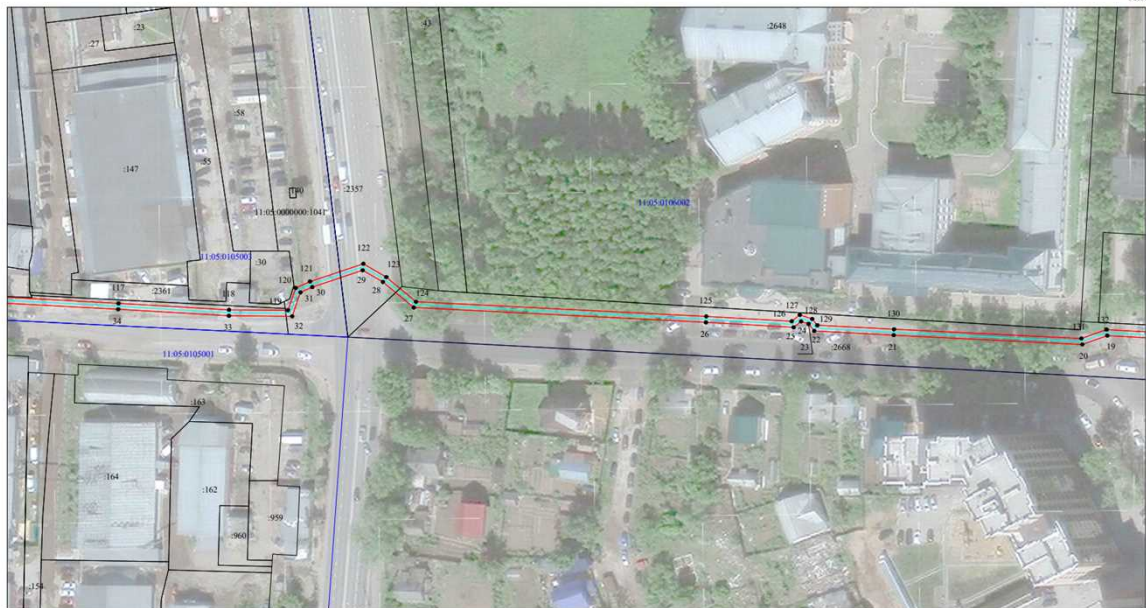


Масштаб 1:1000

- Условные обозначения:
- проектные границы публичного сервитута;
 - границы и кадастровый номер земельного участка сведения о котором содержатся в ЕГРН;
 - 0312/03 — обозначение контура многоконтурного земельного участка;
 - 11-05-0106002 — номер и границы кадастрового квартала;
 - — обозначение и номер характерной точки проектных границ публичного сервитута;
 - границы объекта электросетевого хозяйства.

Схема расположения границ публичного сервитута объекта электросетевого хозяйства:
«КЛ-10КВ ПС "ЗАПАДНАЯ" яч.106-РП-3 яч.10», расположенного по адресу:
Республика Коми, г. Сыктывкар

Лист 2



Масштаб 1:1000

- Условные обозначения:
- проектные границы публичного сервитута;
 - границы и кадастровый номер земельного участка сведения о котором содержатся в ЕГРН;
 - 0312/03 — обозначение контура многоконтурного земельного участка;
 - 11-05-0106002 — номер и границы кадастрового квартала;
 - — обозначение и номер характерной точки проектных границ публичного сервитута;
 - границы объекта электросетевого хозяйства.

Схема расположения границ публичного сервитута объекта электросетевого хозяйства:
«КЛ-10КВ ПС "ЗАПАДНАЯ" яч.106-РП-3 яч.10», расположенного по адресу:
Республика Коми, г. Сыктывкар

Лист 3

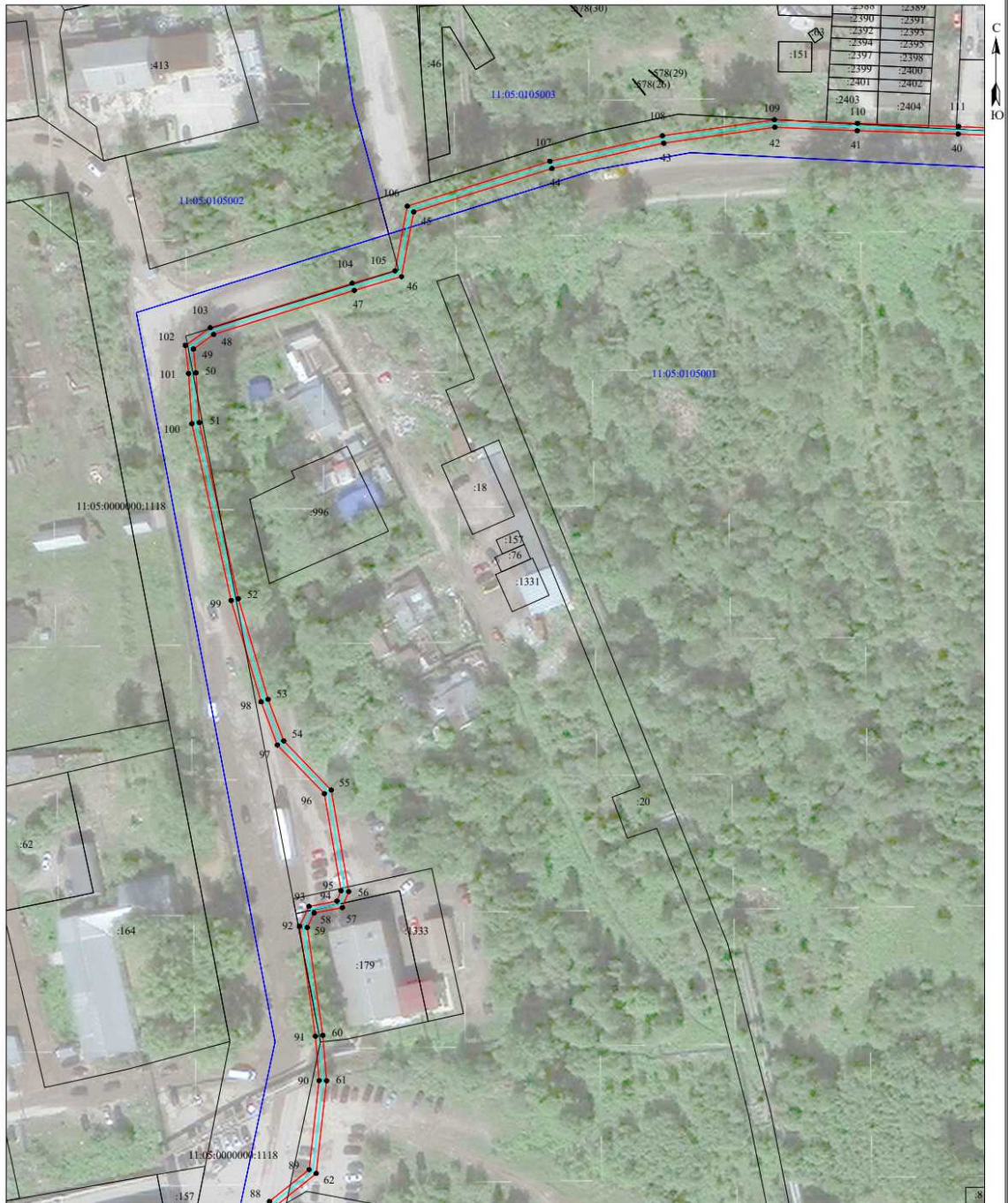


Масштаб 1:1000

- Условные обозначения:
- проектные границы публичного сервитута;
 - границы и кадастровый номер земельного участка сведения о котором содержится в ЕФРН;
 - 11-05/0105003 — обозначение координат многоугольника земельного участка;
 - 11-05/0105001 — номер и границы кадастрового квартала;
 - — обозначение и номер характерной точки проектных границ публичного сервитута;
 - граница объекта электросетевого хозяйства.

Схема расположения границ публичного сервитута объекта электросетевого хозяйства:
 «КЛ-10КВ ПС"ЗАПАДНАЯ" яч.106-РП-3 яч.10», расположенного по адресу:
 Республика Коми, г. Сыктывкар

Лист 4



Масштаб 1:1000

Условные обозначения:

- проектные границы публичного сервитута;
- границы и кадастровый номер земельного участка сведения о котором содержатся в ЕГРН;
- обозначение контура многоконтурного земельного участка;
- 11:05:0105001 номер и граница кадастрового квартала;
- обозначение и номер характерной точки проектных границ публичного сервитута;
- граница объекта электросетевого хозяйства.

Схема расположения границ публичного сервитута объекта электросетевого хозяйства:
«КЛ-10КВ ПС"ЗАПАДНАЯ" яч.106-РП-3 яч.10», расположенного по адресу:
Республика Коми, г. Сыктывкар

Лист 5



Масштаб 1:1000

- Условные обозначения:
- - проектные границы публичного сервитута;
 - - границы и кадастровый номер земельного участка сведения о котором содержится в ЕГРН;
 - - обозначение контура многоконтурного земельного участка;
 - - номер и граница кадастрового квартала;
 - - обозначение и номер характерной точки проектных границ публичного сервитута;
 - - граница объекта электросетевого хозяйства.

«КЛ-10КВ ПС"ЗАПАДНАЯ" яч.117-РП-4 яч.5»		
№ точк и	Координаты, м	
	X	Y
1	630 595,80	4 440 214,12
2	630 564,84	4 440 251,68
3	630 519,60	4 440 255,23
4	630 474,78	4 440 260,11
5	630 424,94	4 440 265,22

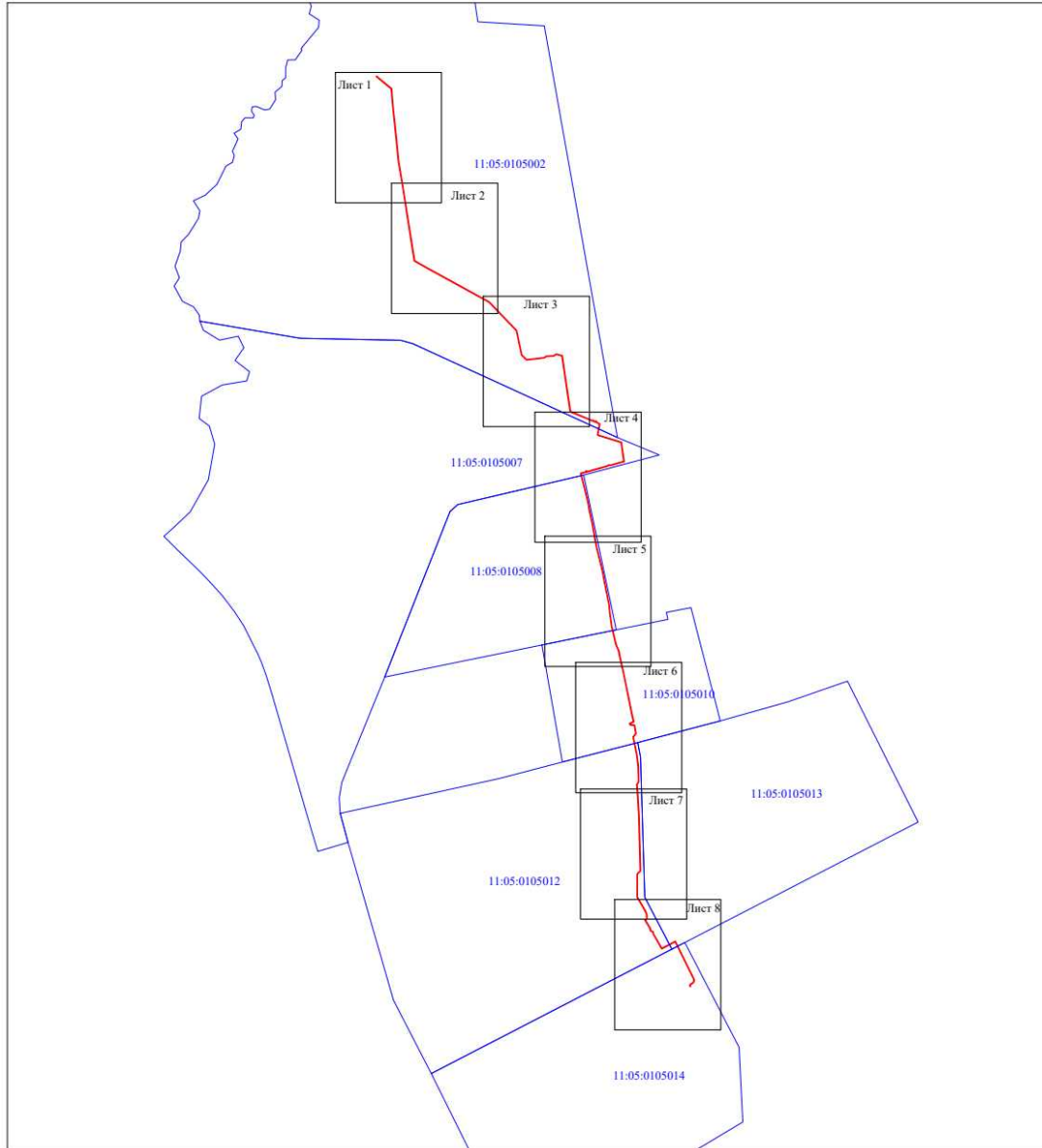
6	630 386,32	4 440 268,99
7	630 308,55	4 440 281,91
8	630 241,30	4 440 292,33
9	630 137,70	4 440 308,65
10	630 118,85	4 440 342,63
11	630 035,66	4 440 493,90
12	629 964,94	4 440 561,97
13	629 904,44	4 440 574,82
14	629 892,92	4 440 586,71
15	629 897,67	4 440 628,68
16	629 901,66	4 440 635,71
17	629 902,24	4 440 652,80
18	629 906,63	4 440 659,43
19	629 902,35	4 440 675,35
20	629 855,03	4 440 682,02
21	629 764,05	4 440 695,58
22	629 746,44	4 440 738,01
23	629 741,90	4 440 748,75
24	629 743,05	4 440 751,13
25	629 739,51	4 440 754,94
26	629 740,84	4 440 759,11
27	629 737,47	4 440 760,54
28	629 732,98	4 440 768,49
29	629 705,87	4 440 763,57
30	629 687,84	4 440 821,88
31	629 638,69	4 440 829,00
32	629 629,19	4 440 795,36
33	629 629,59	4 440 790,33
34	629 627,89	4 440 788,97
35	629 612,76	4 440 736,09
36	629 614,36	4 440 734,43
37	629 612,30	4 440 733,37
38	629 609,32	4 440 722,02
39	629 570,30	4 440 731,95
40	629 538,64	4 440 739,48
41	629 518,11	4 440 742,98
42	629 484,31	4 440 750,55
43	629 444,58	4 440 757,60
44	629 426,12	4 440 761,15
45	629 395,22	4 440 768,65
46	629 367,47	4 440 775,50
47	629 344,71	4 440 779,74
48	629 283,90	4 440 792,04
49	629 264,15	4 440 793,68
50	629 230,93	4 440 798,36
51	629 185,95	4 440 809,03
52	629 179,64	4 440 811,49
53	629 169,75	4 440 816,02
54	629 156,13	4 440 818,49
55	629 119,77	4 440 826,67
56	629 081,20	4 440 834,72
57	629 013,45	4 440 848,46
58	628 993,62	4 440 853,11
59	628 988,74	4 440 843,41
60	628 987,32	4 440 843,96
61	628 985,96	4 440 854,89
62	628 964,44	4 440 858,85
63	628 955,82	4 440 851,95
64	628 913,08	4 440 860,59
65	628 884,93	4 440 864,32
66	628 844,41	4 440 865,22
67	628 837,04	4 440 860,71
68	628 813,45	4 440 862,82
69	628 762,97	4 440 865,83
70	628 623,31	4 440 869,71
71	628 615,70	4 440 861,88
72	628 559,02	4 440 861,83
73	628 524,47	4 440 881,87
74	628 515,40	4 440 885,39
75	628 504,41	4 440 885,88
76	628 501,28	4 440 881,88
77	628 480,94	4 440 894,27

78	628 476,05	4 440 894,76
79	628 472,85	4 440 901,25
80	628 468,32	4 440 901,65
81	628 432,50	4 440 922,14
82	628 450,08	4 440 955,90
83	628 353,08	4 441 003,47
84	628 346,45	4 441 001,17
85	628 340,50	4 440 992,73
86	628 336,86	4 440 994,07
87	628 336,18	4 440 992,19
88	628 341,26	4 440 990,32
89	628 347,72	4 440 999,49
90	628 352,94	4 441 001,30
91	628 447,36	4 440 955,01
92	628 429,84	4 440 921,36
93	628 467,71	4 440 899,68
94	628 471,56	4 440 899,36
95	628 474,74	4 440 892,89
96	628 480,29	4 440 892,33
97	628 501,76	4 440 879,25
98	628 505,35	4 440 883,83
99	628 514,98	4 440 883,41
100	628 523,61	4 440 880,06
101	628 558,48	4 440 859,83
102	628 616,55	4 440 859,88
103	628 624,13	4 440 867,69
104	628 762,88	4 440 863,84
105	628 813,30	4 440 860,84
106	628 837,52	4 440 858,66
107	628 844,95	4 440 863,21
108	628 884,78	4 440 862,32
109	628 912,75	4 440 858,62
110	628 956,34	4 440 849,80
111	628 964,98	4 440 856,71
112	628 984,16	4 440 853,19
113	628 985,48	4 440 842,53
114	628 989,71	4 440 840,88
115	628 994,69	4 440 850,80
116	629 013,02	4 440 846,51
117	629 080,81	4 440 832,76
118	629 119,34	4 440 824,72
119	629 155,73	4 440 816,52
120	629 169,14	4 440 814,09
121	629 178,87	4 440 809,65
122	629 185,35	4 440 807,11
123	629 230,56	4 440 796,39
124	629 263,93	4 440 791,69
125	629 283,62	4 440 790,05
126	629 344,33	4 440 777,78
127	629 367,05	4 440 773,55
128	629 394,75	4 440 766,71
129	629 425,69	4 440 759,20
130	629 444,22	4 440 755,63
131	629 483,92	4 440 748,58
132	629 517,72	4 440 741,02
133	629 538,24	4 440 737,51
134	629 569,82	4 440 730,00
135	629 610,75	4 440 719,58
136	629 614,01	4 440 732,00
137	629 617,70	4 440 733,88
138	629 615,00	4 440 736,65
139	629 629,63	4 440 787,81
140	629 631,66	4 440 789,43
141	629 631,21	4 440 795,16
142	629 640,14	4 440 826,77
143	629 686,31	4 440 820,08
144	629 704,49	4 440 761,28
145	629 731,93	4 440 766,28
146	629 736,06	4 440 758,97
147	629 738,38	4 440 757,98
148	629 737,25	4 440 754,44
149	629 740,65	4 440 750,77

150	629 739,71	4 440 748,80
151	629 744,59	4 440 737,24
152	629 762,63	4 440 693,77
153	629 854,74	4 440 680,03
154	629 900,77	4 440 673,55
155	629 904,46	4 440 659,78
156	629 900,26	4 440 653,44
157	629 899,67	4 440 636,27
158	629 895,73	4 440 629,31
159	629 890,83	4 440 585,99
160	629 903,43	4 440 572,99
161	629 963,96	4 440 560,14
162	630 034,05	4 440 492,68
163	630 117,10	4 440 341,66
164	630 136,42	4 440 306,82
165	630 240,99	4 440 290,36
166	630 308,23	4 440 279,94
167	630 386,06	4 440 267,00
168	630 424,74	4 440 263,23
169	630 474,57	4 440 258,12
170	630 519,41	4 440 253,25
171	630 563,84	4 440 249,76
172	630 594,27	4 440 212,85
1	630 595,80	4 440 214,12

Схема расположения границ публичного сервитута объекта электросетевого хозяйства: «КЛ-10КВ ПС"ЗАПАДНАЯ" яч.117-РП-4 яч.5», расположенного по адресу: Республика Коми, г. Сыктывкар	Утверждена
	<small>(наименование документа об утверждении, включая</small>
Площадь испрашиваемого публичного сервитута 5676 кв.м.	<small>наименования органов государственной власти или</small>
Каталог координат: Приложение 1 на 3 листах	<small>органов местного самоуправления, принявших</small>
Система координат: МСК-11, зона 4	<small>решение об утверждении схемы или подписанных</small>
Кадастровые номера земельных участков и земли кадастровых кварталов, в отношении которых испрашивается публичный сервитут: Приложение 2	<small>соглашение о перераспределении земельных участков)</small>
	от _____ № _____

Схема расположения выносных листов



Масштаб 1:10000

Условные обозначения:
— - проектные границы публичного сервитута;
— 11:05:0105002 - номер и граница кадастрового квартала;

Схема расположения границ публичного сервитута объекта электросетевого хозяйства:
«КЛ-10КВ ПС"ЗАПАДНАЯ" яч.117-РП-4 яч.5», расположенного по адресу:
Республика Коми, г. Сыктывкар

Лист 1



Масштаб 1:1000

Условные обозначения:

- проектные границы публичного сервитута;
- границы и кадастровый номер земельного участка сведения о котором содержится в ЕГРН;
- 5152 (6) обозначение контура многоконтурного земельного участка;
- 11:05:0105002 номер и граница кадастрового квартала;
- обозначение и номер характерной точки проектных границ публичного сервитута;
- граница объекта электросетевого хозяйства.

Схема расположения границ публичного сервитута объекта электросетевого хозяйства:
«КЛ-10КВ ПС"ЗАПАДНАЯ" яч.117-РП-4 яч.5», расположенного по адресу:
Республика Коми, г. Сыктывкар

Лист 2



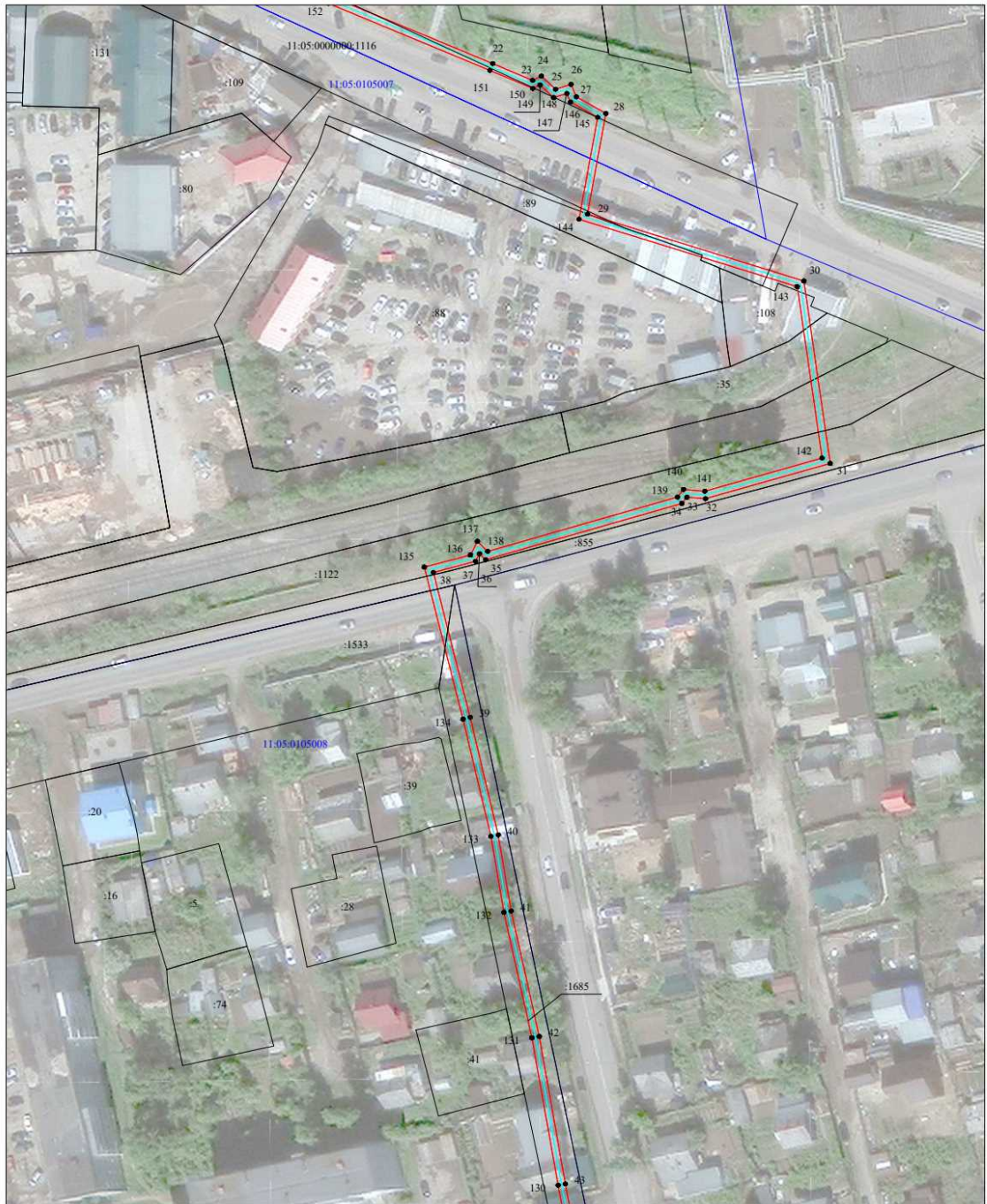
Масштаб 1:1000

Условные обозначения:

- проектные границы публичного сервитута;
- границы и кадастровый номер земельного участка сведения о котором содержатся в ЕГРН;
- обозначение контура многоконтурного земельного участка;
- номер и граница кадастрового квартала;
- обозначение и номер характерной точки проектных границ публичного сервитута;
- граница объекта электросетевого хозяйства.

Схема расположения границ публичного сервитута объекта электросетевого хозяйства:
 «КЛ-10КВ ПС "ЗАПАДНАЯ" яч.117-РП-4 яч.5», расположенного по адресу:
 Республика Коми, г. Сыктывкар

Лист 4



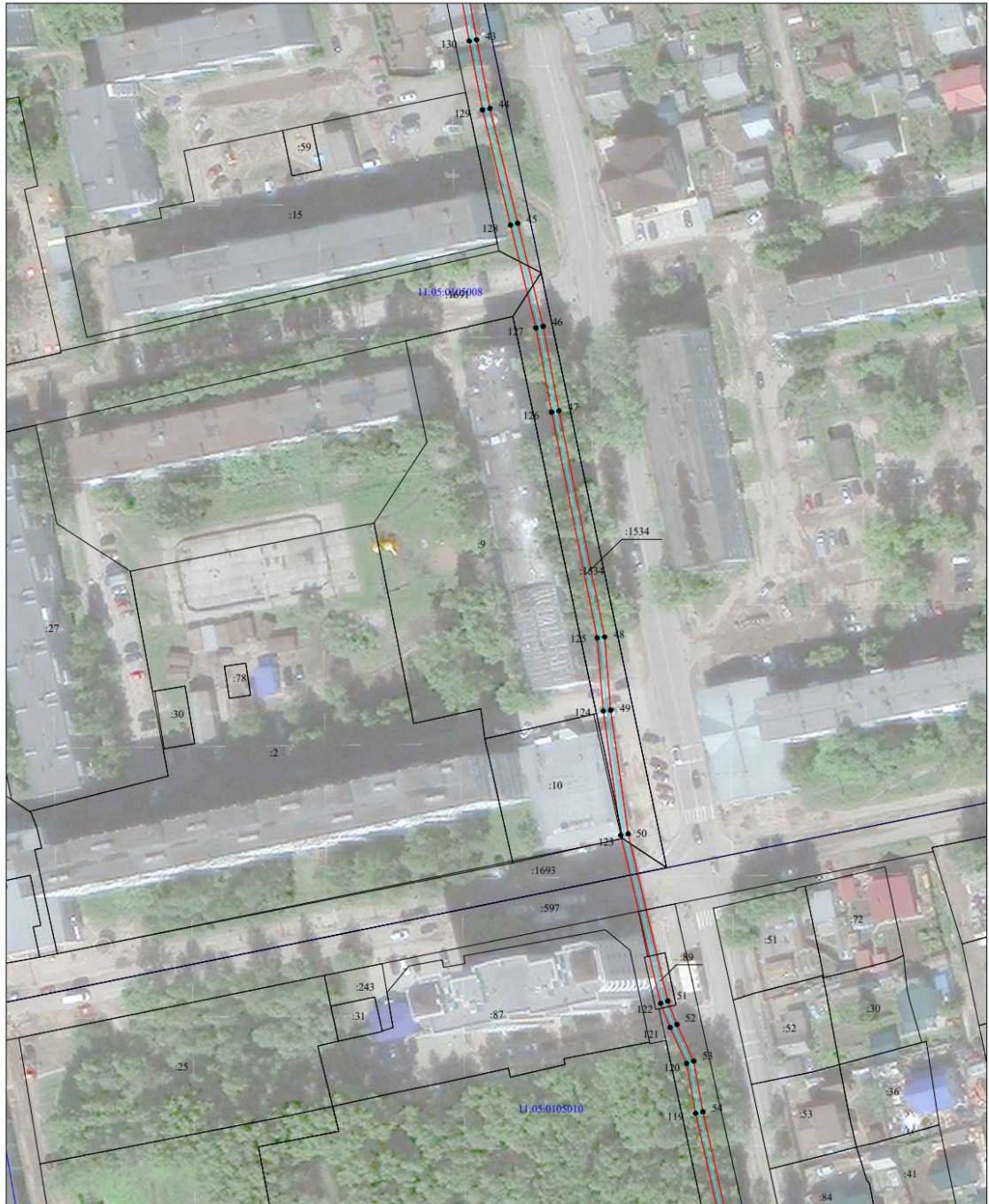
Масштаб 1:1000

Условные обозначения:

- - проектные границы публичного сервитута;
- границы и кадастровый номер земельного участка сведения о котором содержится в ЕГРН;
- 5152 (6) - обозначение контура многоконтурного земельного участка;
- 11:05:0105007 - номер и граница кадастрового квартала;
- - обозначение и номер характерной точки проектных границ публичного сервитута;
- - граница объекта электросетевого хозяйства.

Схема расположения границ публичного сервитута объекта электросетевого хозяйства:
«КЛ-10КВ ПС"ЗАПАДНАЯ" яч.117-РП-4 яч.5, расположенного по адресу:
Республика Коми, г. Сыктывкар

Лист 5



Масштаб 1:1000

Условные обозначения:







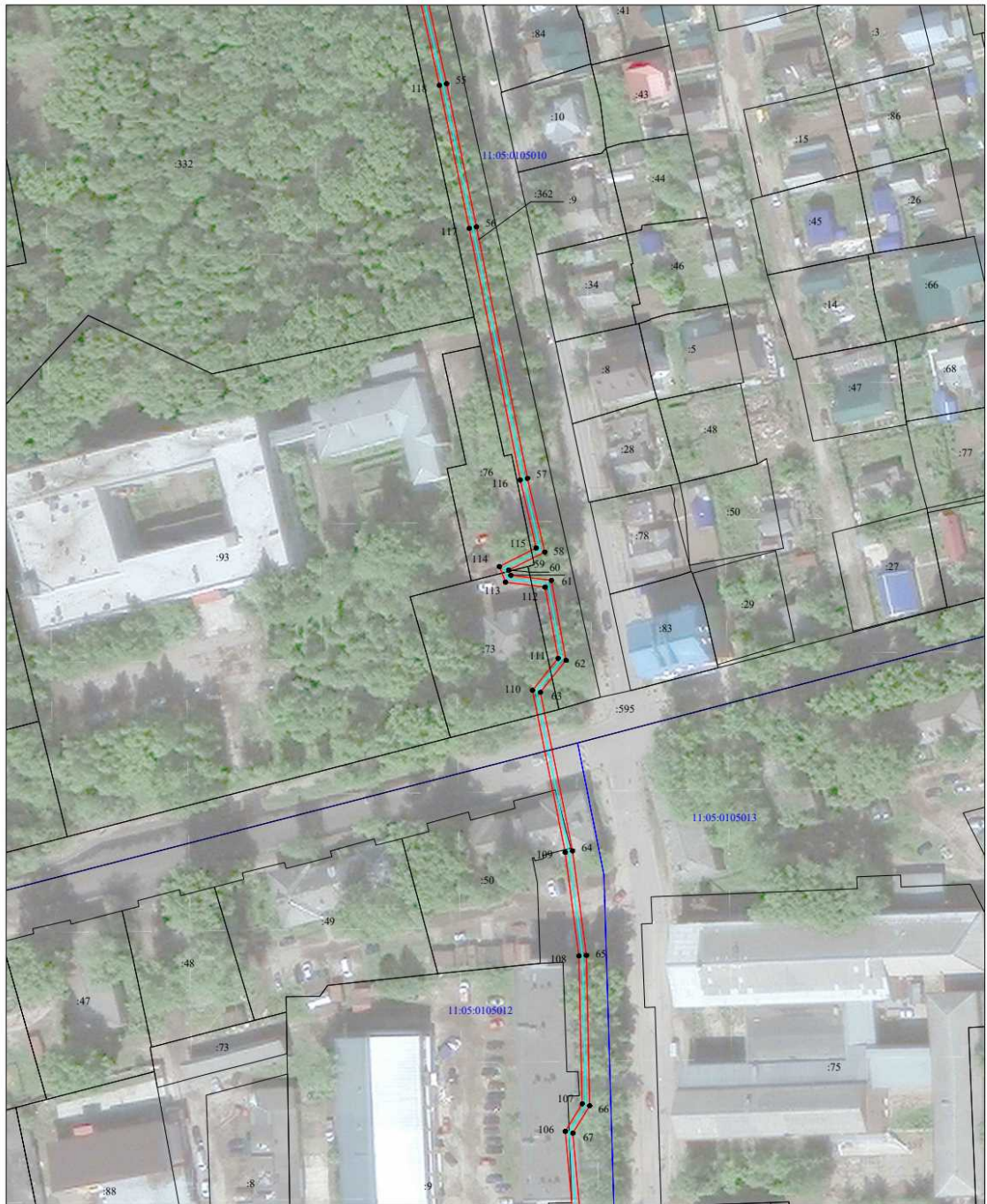
-  - проектные границы публичного сервитута;
-  - границы и кадастровый номер земельного участка сведения о котором содержится в ЕГРН;
-  - обозначение контура многоконтурного земельного участка;
-  - номер и граница кадастрового квартала;
-  - обозначение и номер характерной точки проектных границ публичного сервитута;
-  - граница объекта электросетевого хозяйства.

Схема расположения границ публичного сервитута объекта электросетевого хозяйства:
«КЛ-10КВ ПС"ЗАПАДНАЯ" яч.117-РП-4 яч.5», расположенного по адресу:
Республика Коми, г. Сыктывкар

Лист 6



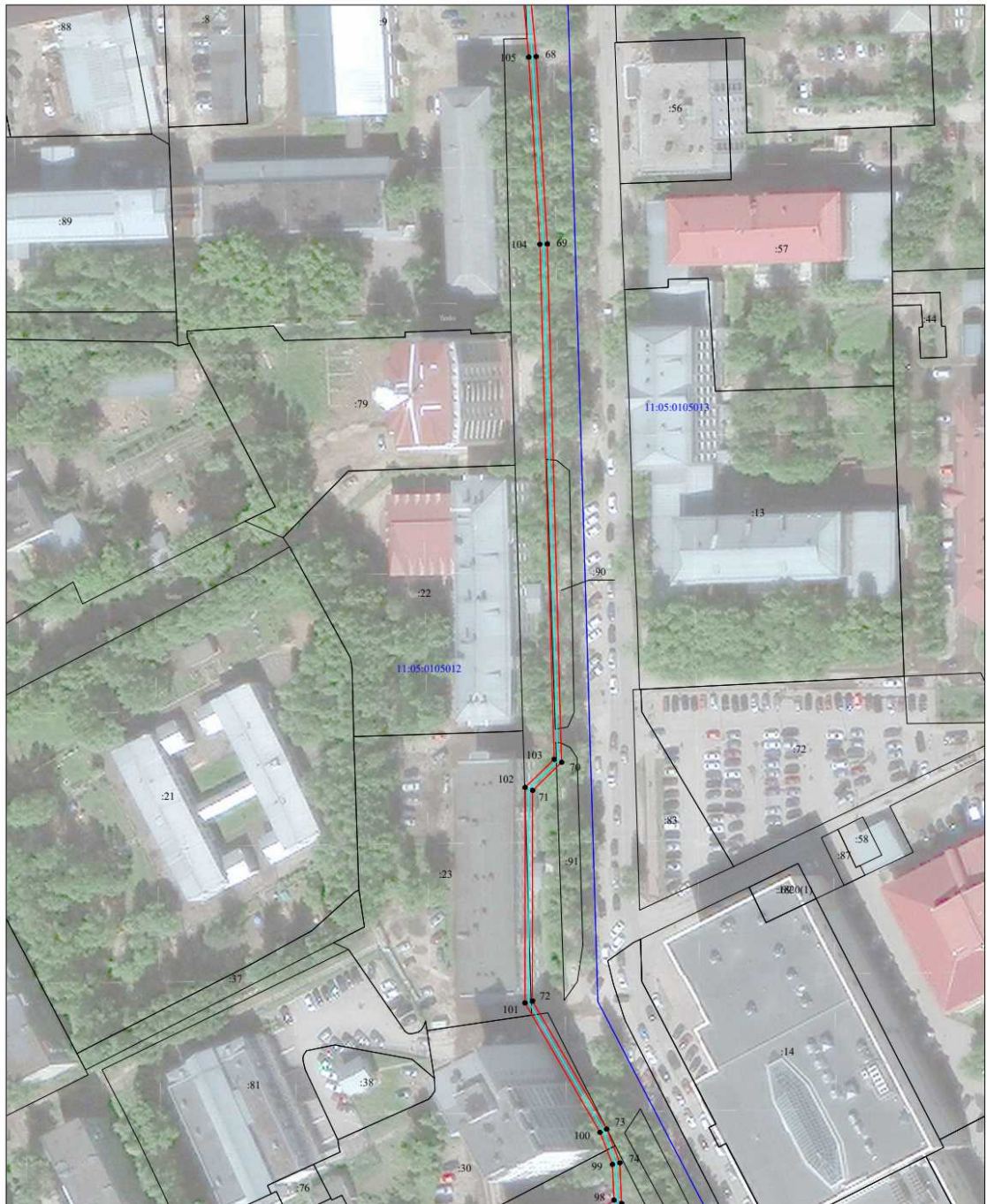
Масштаб 1:1000

Условные обозначения:

- проектные границы публичного сервитута;
- границы и кадастровый номер земельного участка сведения о котором содержится в ЕГРН;
- обозначение контура многоконтурного земельного участка;
- номер и граница кадастрового квартала;
- обозначение и номер характерной точки проектных границ публичного сервитута;
- граница объекта электросетевого хозяйства.

Схема расположения границ публичного сервитута объекта электросетевого хозяйства:
«КЛ-10КВ ПС"ЗАПАДНАЯ" яч.117-РП-4 яч.5», расположенного по адресу:
Республика Коми, г. Сыктывкар

Лист 7



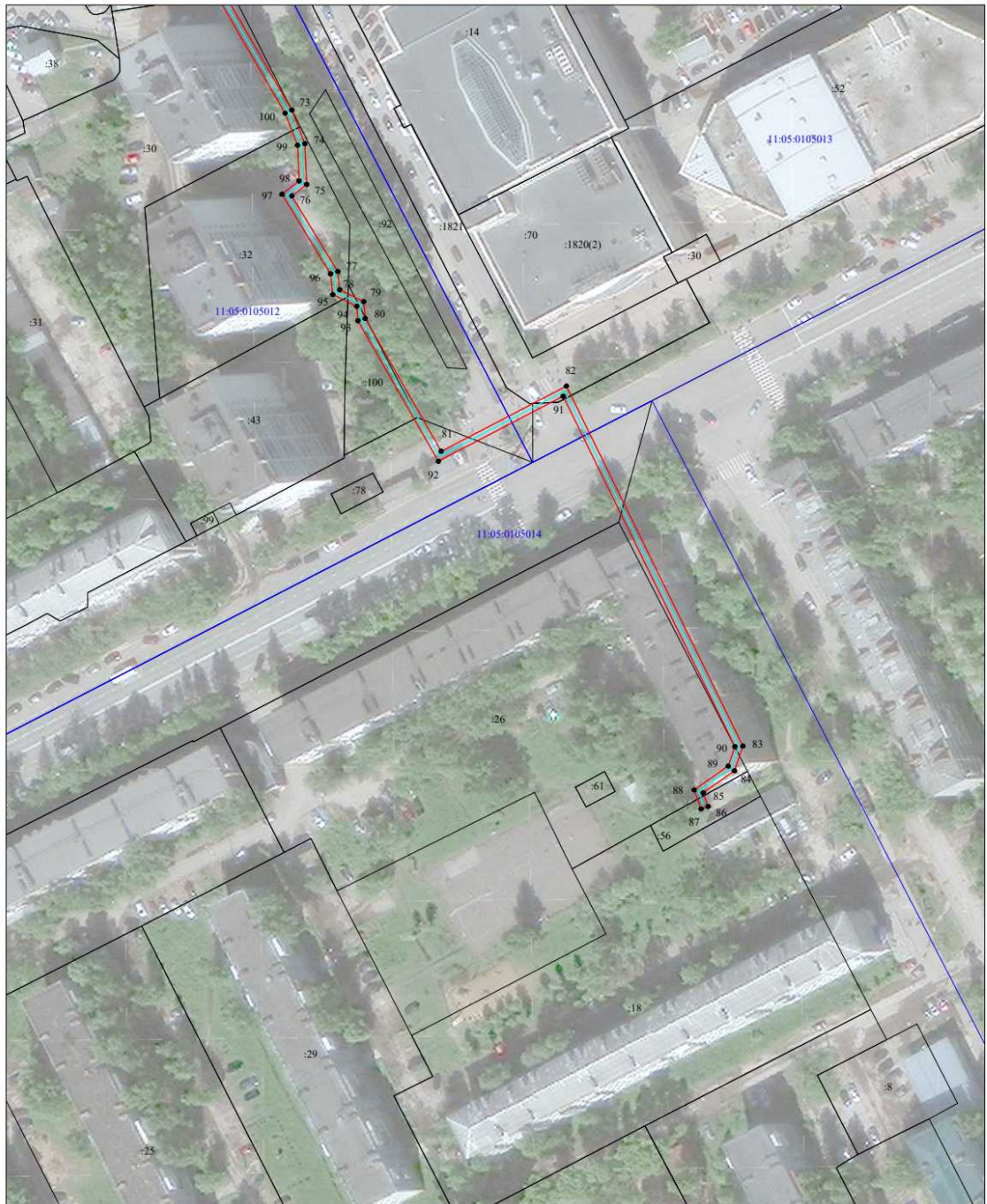
Масштаб 1:1000

Условные обозначения:

- - проектные границы публичного сервитута;
- границы и кадастровый номер земельного участка сведения о котором содержится в ЕГРН;
- 11:05:0105012 - обозначение контура многоконтурного земельного участка;
- 11:05:0105013 - номер и граница кадастрового квартала;
- - обозначение и номер характерной точки проектных границ публичного сервитута;
- - граница объекта электросетевого хозяйства.

Схема расположения границ публичного сервитута объекта электросетевого хозяйства:
«КЛ-10КВ ПС"ЗАПАДНАЯ" яч.117-РП-4 яч.5», расположенного по адресу:
Республика Коми, г. Сыктывкар

Лист 8



Масштаб 1:1000

- Условные обозначения:
- проектные границы публичного сервитута;
 - границы и кадастровый номер земельного участка сведения о котором содержится в ЕГРН;
 - 5152 (6) 11:05:0105002 — обозначение контура многоконтурного земельного участка;
 - номер и граница кадастрового квартала;
 - — обозначение и номер характерной точки проектных границ публичного сервитута;
 - граница объекта электросетевого хозяйства.

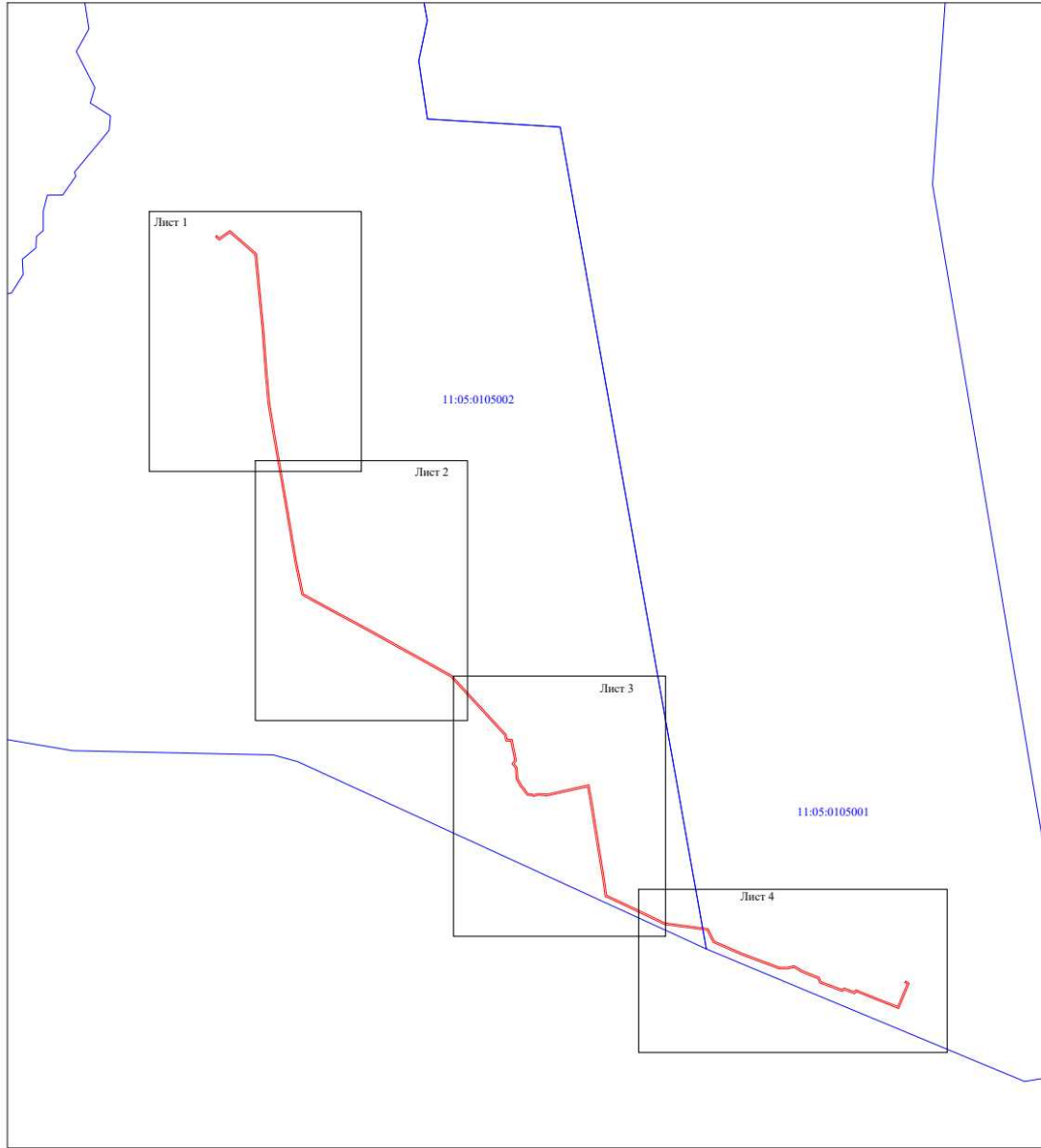
«КЛ-10КВ ПС"ЗАПАДНАЯ" яч.118-ТП-154»		
№ точк и	Координаты, м	
	X	Y
1	630 585,29	4 440 203,10
2	630 582,28	4 440 206,60
3	630 591,76	4 440 219,78
4	630 562,82	4 440 252,80
5	630 516,97	4 440 257,17

6	630 468,62	4 440 261,80
7	630 408,42	4 440 266,41
8	630 377,53	4 440 269,10
9	630 335,77	4 440 275,99
10	630 295,47	4 440 282,93
11	630 251,01	4 440 290,60
12	630 217,14	4 440 296,29
13	630 181,22	4 440 302,43
14	630 140,40	4 440 310,96
15	630 119,86	4 440 348,37
16	630 097,53	4 440 389,80
17	630 071,39	4 440 436,95
18	630 054,24	4 440 468,10
19	630 038,99	4 440 495,30
20	630 005,79	4 440 525,93
21	629 973,98	4 440 555,16
22	629 965,75	4 440 562,79
23	629 959,47	4 440 564,38
24	629 959,63	4 440 570,35
25	629 932,87	4 440 575,72
26	629 929,06	4 440 572,82
27	629 924,56	4 440 576,55
28	629 911,21	4 440 577,51
29	629 902,48	4 440 581,94
30	629 897,99	4 440 585,96
31	629 895,02	4 440 587,83
32	629 891,83	4 440 590,40
33	629 891,71	4 440 594,78
34	629 890,60	4 440 597,21
35	629 892,10	4 440 602,06
36	629 891,33	4 440 613,93
37	629 903,00	4 440 665,91
38	629 878,01	4 440 670,24
39	629 843,62	4 440 675,73
40	629 818,86	4 440 679,68
41	629 785,47	4 440 685,09
42	629 765,72	4 440 687,83
43	629 747,90	4 440 725,65
44	629 731,46	4 440 760,23
45	629 724,25	4 440 813,86
46	629 708,84	4 440 821,53
47	629 693,79	4 440 855,87
48	629 676,21	4 440 902,62
49	629 676,36	4 440 912,89
50	629 678,30	4 440 920,93
51	629 672,13	4 440 930,95
52	629 663,66	4 440 952,06
53	629 658,51	4 440 953,94
54	629 648,63	4 440 980,33
55	629 650,63	4 440 982,94
56	629 645,85	4 440 995,26
57	629 648,33	4 440 997,59
58	629 637,78	4 441 023,61
59	629 627,57	4 441 049,49
60	629 655,59	4 441 061,35
61	629 657,42	4 441 058,35
62	629 659,13	4 441 059,40
63	629 656,39	4 441 063,86
64	629 624,99	4 441 050,57
65	629 635,93	4 441 022,87
66	629 645,95	4 440 998,11
67	629 643,50	4 440 995,79
68	629 648,35	4 440 983,26
69	629 646,38	4 440 980,66
70	629 656,96	4 440 952,39
71	629 662,14	4 440 950,48
72	629 670,34	4 440 930,05
73	629 676,16	4 440 920,58
74	629 674,37	4 440 913,14
75	629 674,21	4 440 902,27
76	629 691,94	4 440 855,12
77	629 707,30	4 440 820,06

78	629 722,41	4 440 812,55
79	629 729,52	4 440 759,65
80	629 746,09	4 440 724,79
81	629 764,37	4 440 685,99
82	629 785,17	4 440 683,12
83	629 818,54	4 440 677,70
84	629 843,31	4 440 673,75
85	629 877,68	4 440 668,26
86	629 900,59	4 440 664,30
87	629 889,31	4 440 614,08
88	629 890,09	4 440 602,29
89	629 888,47	4 440 597,08
90	629 889,72	4 440 594,33
91	629 889,86	4 440 589,42
92	629 893,86	4 440 586,21
93	629 896,77	4 440 584,36
94	629 901,33	4 440 580,28
95	629 910,66	4 440 575,54
96	629 923,77	4 440 574,61
97	629 929,00	4 440 570,26
98	629 933,36	4 440 573,58
99	629 957,59	4 440 568,72
100	629 957,43	4 440 562,83
101	629 964,76	4 440 560,99
102	629 972,62	4 440 553,69
103	630 004,44	4 440 524,46
104	630 037,40	4 440 494,05
105	630 052,48	4 440 467,13
106	630 069,63	4 440 435,97
107	630 095,77	4 440 388,85
108	630 118,10	4 440 347,42
109	630 139,10	4 440 309,20
110	630 180,85	4 440 300,46
111	630 216,81	4 440 294,32
112	630 250,67	4 440 288,62
113	630 295,13	4 440 280,95
114	630 335,44	4 440 274,01
115	630 377,28	4 440 267,11
116	630 408,26	4 440 264,41
117	630 468,45	4 440 259,81
118	630 516,78	4 440 255,18
119	630 561,85	4 440 250,89
120	630 589,21	4 440 219,66
121	630 579,74	4 440 206,49
122	630 583,77	4 440 201,79
1	630 585,29	4 440 203,10

Схема расположения границ публичного сервитута объекта электросетевого хозяйства: «КЛ-10КВ ПС"ЗАПАДНАЯ" яч.118-ТП-154», расположенного по адресу: Республика Коми, г. Сыктывкар	Утверждена
	(наименование документа об утверждении, включая
Площадь испрашиваемого публичного сервитута 3089 кв.м.	наименования органов государственной власти или
Каталог координат: Приложение 1 на 3 листах	органов местного самоуправления, принявших
Система координат: МСК-11, зона 4	решение об утверждении схемы или подписанных
Кадастровые номера земельных участков, в отношении которых испрашивается публичный сервитут: 11:05:0105001:68, 11:05:0105001:70, 11:05:0105001:177, 11:05:0105002:19, 11:05:0105002:27, 11:05:0105002:98, 11:05:0105002:101, 11:05:0105002:102, 11:05:0105002:113, 11:05:0105002:192, 11:05:0105002:513, 11:05:0000000:1116, 11:05:0000000:1117, 11:05:0105002:25, 11:05:0105002:1654, 11:05:0105002:1655, земли кадастровых кварталов: 11:05:0105001, 11:05:0105002	от №

Схема расположения выносных листов



Масштаб 1:5000

Условные обозначения:
— проектные границы публичного сервитута;
— номер и граница кадастрового квартала;

Схема расположения границ публичного сервитута объекта электросетевого хозяйства:
«КЛ-10КВ ПС"ЗАПАДНАЯ" яч.118-ТП-154», расположенного по адресу:
Республика Коми, г. Сыктывкар

Лист 1



Масштаб 1:1000

Условные обозначения:







-  - проектные границы публичного сервитута;
-  - границы и кадастровый номер земельного участка сведения о котором содержатся в ЕГРН;
-  - обозначение контура многоконтурного земельного участка;
-  - номер и граница кадастрового квартала;
-  - обозначение и номер характерной точки проектных границ публичного сервитута;
-  - граница объекта электросетевого хозяйства.

Схема расположения границ публичного сервитута объекта электросетевого хозяйства:
«КЛ-10КВ ПС"ЗАПАДНАЯ" яч.118-ТП-154», расположенного по адресу:
Республика Коми, г. Сыктывкар

Лист 2



Масштаб 1:1000

Условные обозначения:







-  - проектные границы публичного сервитута;
-  - границы и кадастровый номер земельного участка сведения о котором содержится в ЕГРН;
-  - обозначение контура многоконтурного земельного участка;
-  - номер и граница кадастрового квартала;
-  - обозначение и номер характерной точки проектных границ публичного сервитута;
-  - граница объекта электросетевого хозяйства.

Схема расположения границ публичного сервитута объекта электросетевого хозяйства:
 «КЛ-10КВ ПС "ЗАПАДНАЯ" яч.118-ТП-154», расположенного по адресу:
 Республика Коми, г. Сыктывкар

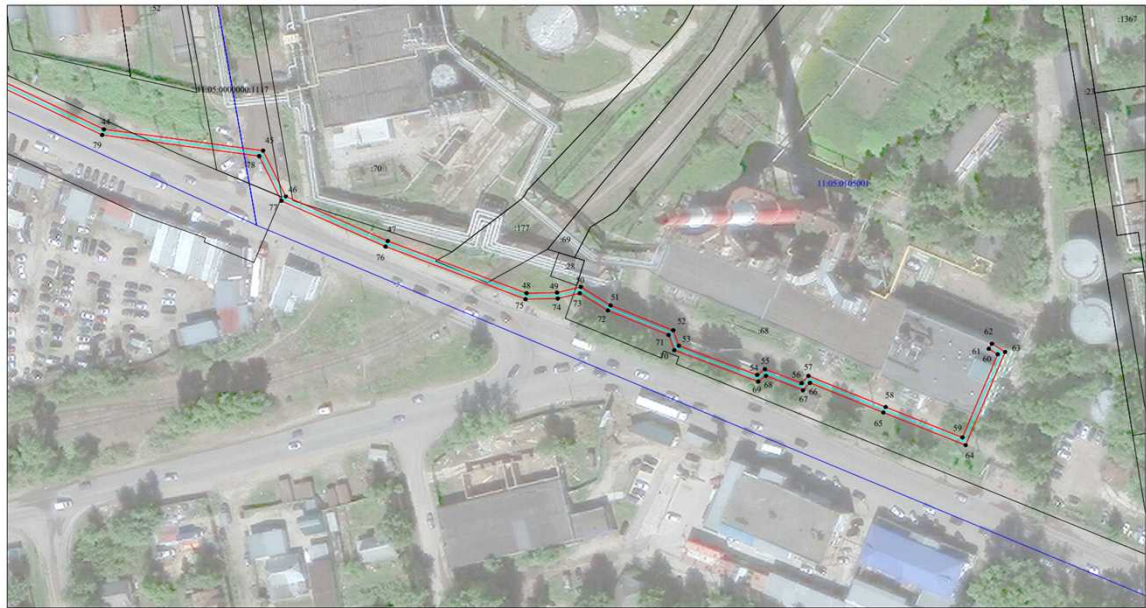
Лист 3



Масштаб 1:1000

Условные обозначения:

- - проектные границы публичного сервитута;
- границы и кадастровый номер земельного участка сведения о котором содержится в ЕГРН;
- (6) - обозначение контура многоконтурного земельного участка;
- 11-05-0105002 - номер и граница кадастрового квартала;
- - обозначение и номер характерной точки проектных границ публичного сервитута;
- - граница объекта электросетевого хозяйства.



Масштаб 1:1000

- Условные обозначения:
- проектные границы публичного сервитута;
 - границы и кадастровый номер земельного участка сведения о котором содержится в ЕГРН;
 - 0315-01 — обозначение контура многоугольного земельного участка;
 - 11.05.01/05.01 — номер в границах кадастрового квартала;
 - — обозначение и номер характерной точки проектных границ публичного сервитута;
 - границы объекта электросетевого хозяйства.

"КЛ-10КВ ПС"ЗАПАДНАЯ"
яч.121-РП-3 яч.13"

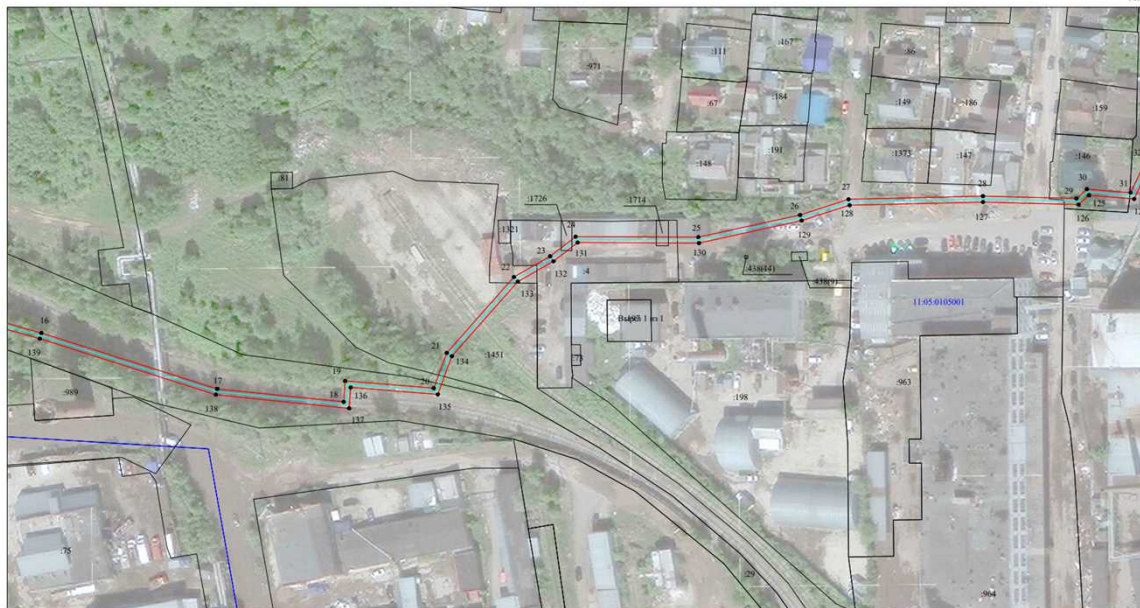
№ точк и	Координаты, м	
	X	Y
1	630 591,16	4 440 209,59
2	630 590,26	4 440 210,32
3	630 594,21	4 440 214,54
4	630 594,22	4 440 240,17
5	630 599,92	4 440 259,93
6	630 624,40	4 440 269,49
7	630 638,42	4 440 276,33
8	630 664,75	4 440 352,38
9	630 688,48	4 440 424,90
10	630 697,62	4 440 450,85
11	630 743,99	4 440 449,31
12	630 752,10	4 440 451,71
13	630 754,63	4 440 477,97
14	630 768,09	4 440 508,86
15	630 774,94	4 440 518,20
16	630 759,40	4 440 573,83
17	630 740,56	4 440 633,01
18	630 736,18	4 440 675,64
19	630 743,23	4 440 676,14
20	630 740,82	4 440 705,99
21	630 752,65	4 440 710,35
22	630 778,26	4 440 733,02
23	630 785,24	4 440 745,19
24	630 791,88	4 440 753,79
25	630 791,70	4 440 795,13
26	630 799,19	4 440 829,38
27	630 804,47	4 440 845,73
28	630 805,52	4 440 891,01
29	630 804,72	4 440 922,50
30	630 807,89	4 440 926,03
31	630 806,69	4 440 940,75
32	630 816,40	4 440 945,41

33	630 815,48	4 440 980,83
34	630 816,07	4 440 992,19
35	630 825,22	4 441 006,29
36	630 832,77	4 441 037,24
37	630 808,92	4 441 047,13
38	630 806,13	4 441 076,14
39	630 804,28	4 441 130,54
40	630 821,52	4 441 174,21
41	630 838,20	4 441 216,52
42	630 856,35	4 441 260,70
43	630 871,64	4 441 300,06
44	630 876,00	4 441 311,15
45	630 887,12	4 441 333,21
46	630 899,35	4 441 368,37
47	630 924,59	4 441 418,73
48	630 962,70	4 441 399,25
49	631 000,71	4 441 382,10
50	631 029,22	4 441 367,84
51	631 047,36	4 441 359,81
52	631 063,99	4 441 360,35
53	631 063,95	4 441 370,02
54	631 070,01	4 441 376,04
55	631 069,49	4 441 404,60
56	631 068,01	4 441 437,30
57	631 065,31	4 441 471,81
58	631 064,46	4 441 489,47
59	631 064,48	4 441 520,55
60	631 064,84	4 441 549,57
61	631 075,19	4 441 555,39
62	631 076,35	4 441 592,75
63	631 077,07	4 441 596,64
64	631 103,81	4 441 596,18
65	631 125,83	4 441 597,87
66	631 125,42	4 441 618,68
67	631 123,66	4 441 649,49
68	631 122,60	4 441 671,39
69	631 120,43	4 441 704,80
70	631 119,56	4 441 722,21
71	631 123,12	4 441 723,39
72	631 131,59	4 441 722,90
73	631 151,90	4 441 725,21
74	631 165,46	4 441 726,00
75	631 166,79	4 441 725,13
76	631 166,79	4 441 724,89
77	631 164,70	4 441 724,37
78	631 165,19	4 441 722,43
79	631 168,76	4 441 723,33
80	631 168,81	4 441 726,19
81	631 166,00	4 441 728,05
82	631 151,72	4 441 727,20
83	631 131,53	4 441 724,91
84	631 122,86	4 441 725,41
85	631 117,49	4 441 723,63
86	631 118,44	4 441 704,68
87	631 120,60	4 441 671,27
88	631 121,67	4 441 649,39
89	631 123,43	4 441 618,60
90	631 123,78	4 441 599,72
91	631 103,75	4 441 598,18
92	631 075,41	4 441 598,67
93	631 074,37	4 441 592,97
94	631 073,22	4 441 556,58
95	631 062,85	4 441 550,75
96	631 062,48	4 441 520,57
97	631 062,47	4 441 489,43

98	631 063,31	4 441 471,69
99	631 066,02	4 441 437,18
100	631 067,50	4 441 404,54
101	631 068,00	4 441 376,86
102	631 061,96	4 441 370,85
103	631 061,99	4 441 362,29
104	631 047,76	4 441 361,82
105	631 030,07	4 441 369,66
106	631 001,57	4 441 383,90
107	630 963,57	4 441 401,05
108	630 923,70	4 441 421,44
109	630 897,51	4 441 369,15
110	630 885,28	4 441 333,98
111	630 874,19	4 441 311,97
112	630 869,78	4 441 300,79
113	630 854,49	4 441 261,44
114	630 836,34	4 441 217,27
115	630 819,66	4 441 174,95
116	630 802,28	4 441 130,88
117	630 804,14	4 441 076,01
118	630 807,05	4 441 045,75
119	630 830,42	4 441 036,04
120	630 823,36	4 441 007,09
121	630 814,11	4 440 992,83
122	630 813,47	4 440 980,85
123	630 814,37	4 440 946,65
124	630 804,58	4 440 941,95
125	630 805,83	4 440 926,73
126	630 802,70	4 440 923,24
127	630 803,52	4 440 891,01
128	630 802,49	4 440 846,07
129	630 797,26	4 440 829,90
130	630 789,69	4 440 795,35
131	630 789,88	4 440 754,47
132	630 783,56	4 440 746,31
133	630 776,68	4 440 734,29
134	630 751,60	4 440 712,10
135	630 738,71	4 440 707,34
136	630 741,06	4 440 677,99
137	630 733,97	4 440 677,49
138	630 738,58	4 440 632,60
139	630 757,48	4 440 573,26
140	630 772,76	4 440 518,60
141	630 766,36	4 440 509,85
142	630 752,67	4 440 478,48
143	630 750,24	4 440 453,25
144	630 743,73	4 440 451,32
145	630 696,22	4 440 452,90
146	630 686,58	4 440 425,54
147	630 662,85	4 440 353,02
148	630 636,80	4 440 277,77
149	630 623,60	4 440 271,32
150	630 598,27	4 440 261,44
151	630 592,22	4 440 240,45
152	630 592,21	4 440 215,33
153	630 587,32	4 440 210,11
154	630 589,90	4 440 208,03
1	630 591,16	4 440 209,59

Схема расположения границ публичного сервитута объекта электросетевого хозяйства:
«КЛ-10КВ ПС "ЗАПАДНАЯ" яч.121-РП-3 яч.13», расположенного по адресу:
Республика Коми, г. Сыктывкар

Лист 2



Масштаб 1:1000

- Условные обозначения:
- проектные границы публичного сервитута;
 - границы и кадастровый номер земельного участка сведения о котором содержатся в ЕФРН;
 - обозначение координат многоугольника земельного участка;
 - номер и границы кадастрового квартала;
 - обозначение и номер характерной точки проектных границ публичного сервитута;
 - граница объекта электросетевого хозяйства.

Схема расположения границ публичного сервитута объекта электросетевого хозяйства:
«КЛ-10КВ ПС "ЗАПАДНАЯ" яч.121-РП-3 яч.13», расположенного по адресу:
Республика Коми, г. Сыктывкар

Лист 3



Масштаб 1:1000

- Условные обозначения:
- проектные границы публичного сервитута;
 - границы и кадастровый номер земельного участка сведения о котором содержатся в ЕФРН;
 - обозначение координат многоугольника земельного участка;
 - номер и границы кадастрового квартала;
 - обозначение и номер характерной точки проектных границ публичного сервитута;
 - граница объекта электросетевого хозяйства.

Схема расположения границ публичного сервитута объекта электросетевого хозяйства:
«КЛ-10КВ ПС"ЗАПАДНАЯ" яч.121-РП-3 яч.13», расположенного по адресу:
Республика Коми, г. Сыктывкар

Лист 4



Масштаб 1:1000

- Условные обозначения:
- проектные границы публичного сервитута;
 - границы и кадастровый номер земельного участка сведения о котором содержится в ЕГРН;
 - обозначение центра многоугольного земельного участка;
 - номер и границы кадастрового квартала;
 - — обозначение и номер характерной точки проектных границ публичного сервитута;
 - граница объекта электросетевого хозяйства.

Схема расположения границ публичного сервитута объекта электросетевого хозяйства:
«КЛ-10КВ ПС"ЗАПАДНАЯ" яч.121-РП-3 яч.13», расположенного по адресу:
Республика Коми, г. Сыктывкар

Лист 5



Масштаб 1:1000

- Условные обозначения:
- проектные границы публичного сервитута;
 - границы и кадастровый номер земельного участка сведения о котором содержится в ЕГРН;
 - обозначение центра многоугольного земельного участка;
 - номер и границы кадастрового квартала;
 - — обозначение и номер характерной точки проектных границ публичного сервитута;
 - граница объекта электросетевого хозяйства.



"КЛ-10КВ ПС"ЗАПАДНАЯ"
яч.128->РП-6 яч.8"

№ точ ки	Координаты, м	
	X	Y
1	630 595,25	4 440 214,43
2	630 567,25	4 440 224,48
3	630 540,93	4 440 233,61
4	630 507,11	4 440 245,59
5	630 468,17	4 440 258,97

6	630 449,74	4 440 261,66
7	630 404,83	4 440 267,98
8	630 364,08	4 440 273,37
9	630 335,89	4 440 277,41
10	630 280,99	4 440 284,59
11	630 245,24	4 440 289,96
12	630 237,22	4 440 292,33
13	630 203,64	4 440 298,05
14	630 185,34	4 440 300,77
15	630 181,55	4 440 301,16
16	630 179,11	4 440 300,44
17	630 174,68	4 440 298,13
18	630 169,61	4 440 296,59
19	630 162,36	4 440 294,18
20	630 154,31	4 440 287,70
21	630 148,53	4 440 282,42
22	630 149,88	4 440 280,95
23	630 155,62	4 440 286,18
24	630 163,33	4 440 292,39
25	630 170,22	4 440 294,68
26	630 175,44	4 440 296,28
27	630 179,86	4 440 298,58
28	630 181,74	4 440 299,14
29	630 185,09	4 440 298,79
30	630 203,32	4 440 296,08
31	630 236,76	4 440 290,38
32	630 244,80	4 440 288,01
33	630 280,71	4 440 282,62
34	630 335,62	4 440 275,43
35	630 363,81	4 440 271,39
36	630 404,56	4 440 266,00
37	630 449,46	4 440 259,69
38	630 467,70	4 440 257,02
39	630 506,45	4 440 243,70
40	630 540,27	4 440 231,71
41	630 566,60	4 440 222,59
42	630 594,57	4 440 212,55
1	630 595,25	4 440 214,43

<p>Схема расположения границ публичного сервитута объекта электросетевого хозяйства: «КЛ-10КВ ПС"ЗАПАДНАЯ" яч.128->РП-6 яч.8», расположенного по адресу: Республика Коми, г. Сыктывкар</p>	Утверждена
	(наименование документа об утверждении, включая
Площадь испрашиваемого публичного сервитута 923 кв.м.	наименования органов государственной власти или
Каталог координат: Приложение 1 на 1 листе	органов местного самоуправления, принявших
Система координат: МСК-11, зона 4	решение об утверждении схемы или подписанных
Кадастровые номера земельных участков, в отношении которых испрашивается публичный сервитут: 11:05:0105002:101, 11:05:0105002:102, 11:05:0105002:192, 11:05:0105002:1654, земли кадастрового квартала: 11:05:0105002	соглашение о перераспределении земельных участков)
	от №



Масштаб 1:2000

- Условные обозначения:
- - проектные границы публичного сервитута;
 - - границы объекта электросетевого хозяйства;
 - 149 - границы и кадастровый номер земельного участка сведения о котором содержится в ЕГРН;
 - 11:05:0105002 - номер и границы кадастрового квартала;
 - - обозначение и номер характерной точки проектных границ публичного сервитута;
 - 4322(1) - обозначение контура многоугольного земельного участка.

"КЛ-10КВ ПС"ЗАПАДНАЯ" яч.134-РП-3 яч.14"		
№ точк и	Координаты, м	
	X	Y
1	630 587,34	4 440 205,38
2	630 584,97	4 440 207,42
3	630 587,93	4 440 211,45
4	630 588,76	4 440 217,58
5	630 585,57	4 440 221,04
6	630 570,68	4 440 246,97

7	630 573,15	4 440 261,52
8	630 576,38	4 440 274,10
9	630 584,65	4 440 283,08
10	630 642,60	4 440 293,85
11	630 662,49	4 440 350,68
12	630 688,47	4 440 424,89
13	630 697,33	4 440 451,21
14	630 730,96	4 440 450,56
15	630 751,71	4 440 457,02
16	630 754,63	4 440 477,97
17	630 766,62	4 440 509,20
18	630 774,96	4 440 518,14
19	630 759,39	4 440 573,83
20	630 740,56	4 440 633,01
21	630 736,18	4 440 675,64
22	630 743,22	4 440 676,14
23	630 741,05	4 440 704,32
24	630 751,92	4 440 710,02
25	630 753,42	4 440 712,58
26	630 763,95	4 440 721,50
27	630 777,09	4 440 732,65
28	630 785,22	4 440 745,16
29	630 791,88	4 440 753,79
30	630 791,62	4 440 791,43
31	630 797,89	4 440 810,52
32	630 798,34	4 440 823,76
33	630 804,48	4 440 845,75
34	630 805,52	4 440 891,01
35	630 804,72	4 440 922,54
36	630 807,37	4 440 926,04
37	630 806,66	4 440 940,74
38	630 816,39	4 440 945,40
39	630 816,01	4 440 979,20
40	630 817,82	4 440 992,81
41	630 825,24	4 441 006,33
42	630 832,74	4 441 038,21
43	630 808,03	4 441 047,11
44	630 803,97	4 441 133,44
45	630 811,01	4 441 155,28
46	630 818,31	4 441 167,81
47	630 838,20	4 441 216,52
48	630 856,35	4 441 260,71
49	630 863,73	4 441 281,29
50	630 874,14	4 441 311,53
51	630 887,12	4 441 333,17
52	630 899,36	4 441 368,37
53	630 924,75	4 441 419,57
54	630 970,62	4 441 396,80
55	630 981,01	4 441 392,58
56	631 029,22	4 441 367,85
57	631 047,37	4 441 359,81
58	631 063,99	4 441 360,35
59	631 063,96	4 441 370,01
60	631 070,76	4 441 376,56
61	631 069,50	4 441 404,63
62	631 067,43	4 441 437,03
63	631 065,31	4 441 471,81
64	631 064,46	4 441 489,47
65	631 064,48	4 441 520,56
66	631 064,84	4 441 549,57
67	631 075,19	4 441 555,39
68	631 076,36	4 441 592,76
69	631 077,07	4 441 596,65
70	631 103,80	4 441 596,18
71	631 125,82	4 441 597,88
72	631 125,43	4 441 618,67
73	631 123,67	4 441 649,50
74	631 122,61	4 441 671,39
75	631 120,44	4 441 704,79
76	631 119,57	4 441 722,22
77	631 123,13	4 441 723,39
78	631 131,58	4 441 722,91

79	631 151,91	4 441 725,21
80	631 165,40	4 441 726,52
81	631 166,78	4 441 725,24
82	631 166,78	4 441 724,89
83	631 164,64	4 441 724,35
84	631 165,14	4 441 722,41
85	631 168,75	4 441 723,34
86	631 168,80	4 441 726,10
87	631 166,09	4 441 728,60
88	631 151,70	4 441 727,19
89	631 131,53	4 441 724,91
90	631 122,86	4 441 725,42
91	631 117,49	4 441 723,63
92	631 118,44	4 441 704,68
93	631 120,61	4 441 671,28
94	631 121,67	4 441 649,39
95	631 123,43	4 441 618,60
96	631 123,78	4 441 599,73
97	631 103,74	4 441 598,18
98	631 075,41	4 441 598,67
99	631 074,37	4 441 592,97
100	631 073,23	4 441 556,58
101	631 062,86	4 441 550,74
102	631 062,48	4 441 520,57
103	631 062,46	4 441 489,42
104	631 063,30	4 441 471,70
105	631 065,43	4 441 436,90
106	631 067,50	4 441 404,52
107	631 068,72	4 441 377,38
108	631 061,96	4 441 370,86
109	631 061,98	4 441 362,28
110	631 047,76	4 441 361,82
111	631 030,08	4 441 369,66
112	630 981,83	4 441 394,40
113	630 971,45	4 441 398,63
114	630 923,85	4 441 422,24
115	630 897,51	4 441 369,15
116	630 885,30	4 441 334,01
117	630 872,31	4 441 312,37
118	630 861,84	4 441 281,96
119	630 854,48	4 441 261,43
120	630 836,36	4 441 217,28
121	630 816,50	4 441 168,69
122	630 809,17	4 441 156,11
123	630 801,95	4 441 133,71
124	630 806,09	4 441 045,68
125	630 830,38	4 441 036,93
126	630 823,35	4 441 007,06
127	630 815,89	4 440 993,44
128	630 814,01	4 440 979,32
129	630 814,37	4 440 946,65
130	630 804,60	4 440 941,97
131	630 805,33	4 440 926,67
132	630 802,71	4 440 923,19
133	630 803,52	4 440 891,01
134	630 802,49	4 440 846,04
135	630 796,34	4 440 824,07
136	630 795,89	4 440 810,87
137	630 789,63	4 440 791,74
138	630 789,87	4 440 754,46
139	630 783,58	4 440 746,33
140	630 775,57	4 440 734,00
141	630 762,65	4 440 723,02
142	630 751,86	4 440 713,89
143	630 750,48	4 440 711,53
144	630 738,95	4 440 705,49
145	630 741,06	4 440 677,99
146	630 733,98	4 440 677,50
147	630 738,59	4 440 632,60
148	630 757,48	4 440 573,26
149	630 772,73	4 440 518,68
150	630 764,90	4 440 510,28

151	630 752,68	4 440 478,48
152	630 749,92	4 440 458,55
153	630 730,67	4 440 452,57
154	630 695,90	4 440 453,23
155	630 686,58	4 440 425,54
156	630 660,60	4 440 351,34
157	630 641,09	4 440 295,61
158	630 583,63	4 440 284,93
159	630 574,58	4 440 275,09
160	630 571,19	4 440 261,94
161	630 568,59	4 440 246,60
162	630 583,95	4 440 219,84
163	630 586,65	4 440 216,91
164	630 586,03	4 440 212,22
165	630 582,27	4 440 207,12
166	630 586,03	4 440 203,86
1	630 587,34	4 440 205,38

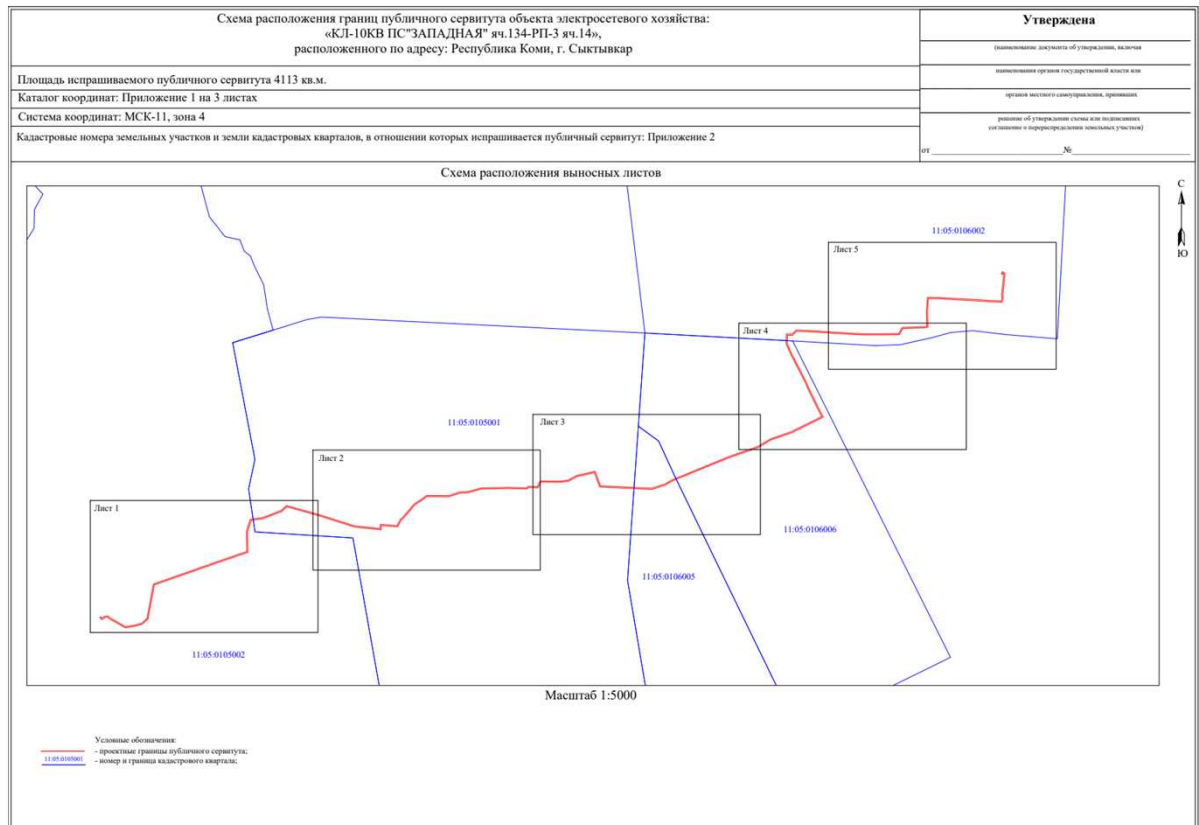


Схема расположения границ публичного сервитута объекта электросетевого хозяйства:
«КЛ-10КВ ПС"ЗАПАДНАЯ" яч.134-РП-3 яч.14», расположенного по адресу:
Республика Коми, г. Сыктывкар

Лист 1

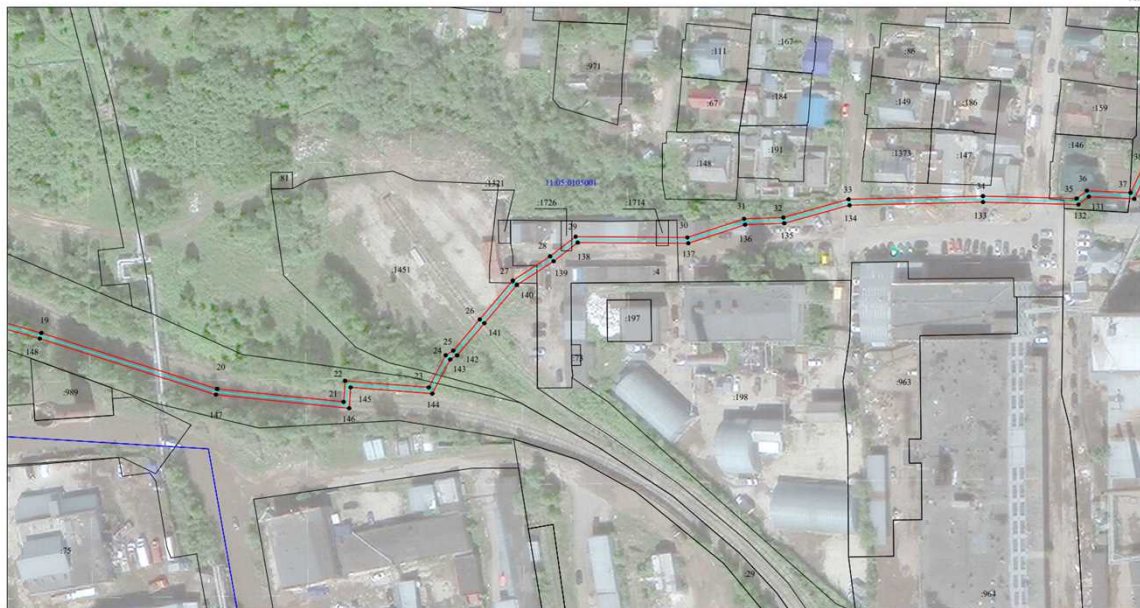


Масштаб 1:1000

- Условные обозначения:
- проектные границы публичного сервитута;
 - границы и кадастровый номер земельного участка сведения о котором содержатся в ЕГРН;
 - обозначение центра многоугольного земельного участка;
 - номер и границы кадастрового квартала;
 - обозначение и номер характерной точки проектных границ публичного сервитута;
 - граница объекта электросетевого хозяйства.

Схема расположения границ публичного сервитута объекта электросетевого хозяйства:
«КЛ-10КВ ПС"ЗАПАДНАЯ" яч.134-РП-3 яч.14», расположенного по адресу:
Республика Коми, г. Сыктывкар

Лист 2

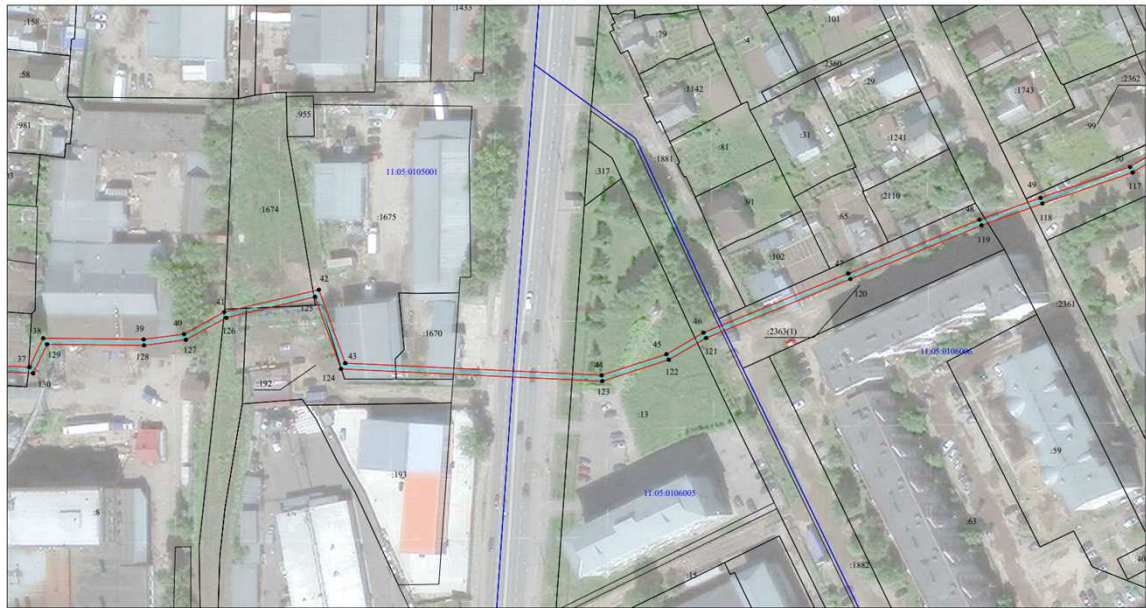


Масштаб 1:1000

- Условные обозначения:
- проектные границы публичного сервитута;
 - границы и кадастровый номер земельного участка сведения о котором содержатся в ЕГРН;
 - обозначение центра многоугольного земельного участка;
 - номер и границы кадастрового квартала;
 - обозначение и номер характерной точки проектных границ публичного сервитута;
 - граница объекта электросетевого хозяйства.

Схема расположения границ публичного сервитута объекта электросетевого хозяйства:
«КЛ-10КВ ПС"ЗАПАДНАЯ" яч.134-РП-3 яч.14», расположенного по адресу:
Республика Коми, г. Сыктывкар

Лист 3



Масштаб 1:1000

- Условные обозначения:
- проектные границы публичного сервитута;
 - границы и кадастровый номер земельного участка сведения о котором содержатся в ЕГРН;
 - 0102/00 — обозначение контура многоугольного земельного участка;
 - 11.05.01.000001 — номер и границы кадастрового квартала;
 - — обозначение и номер характерной точки проектных границ публичного сервитута;
 - граница объекта электросетевого хозяйства.

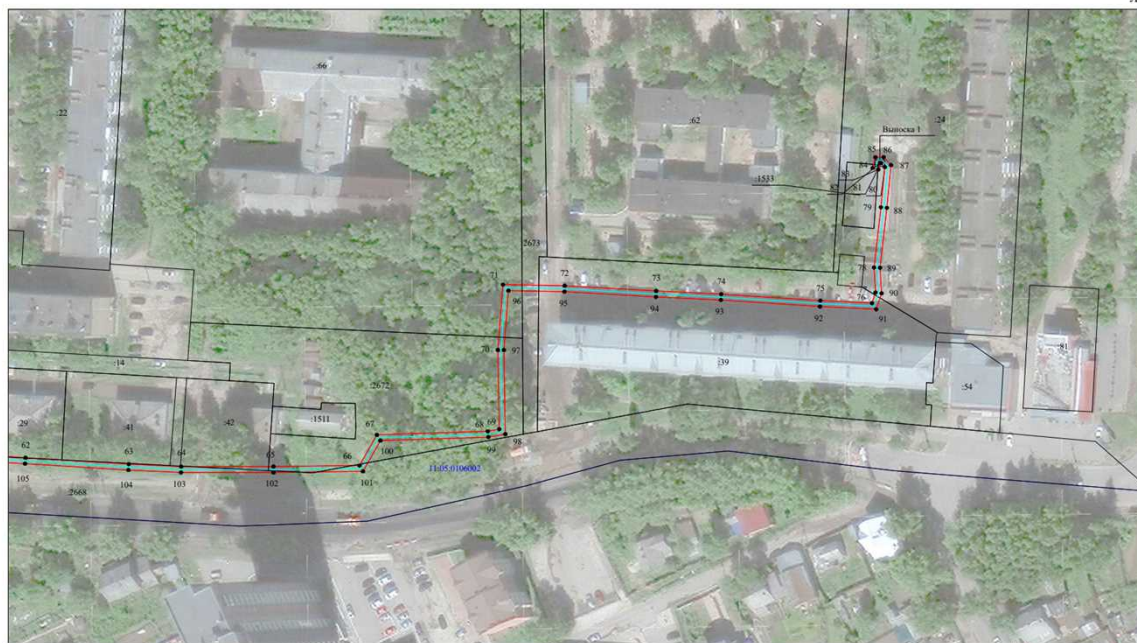
Схема расположения границ публичного сервитута объекта электросетевого хозяйства:
«КЛ-10КВ ПС"ЗАПАДНАЯ" яч.134-РП-3 яч.14», расположенного по адресу:
Республика Коми, г. Сыктывкар

Лист 4



Масштаб 1:1000

- Условные обозначения:
- проектные границы публичного сервитута;
 - границы и кадастровый номер земельного участка сведения о котором содержатся в ЕГРН;
 - 0102/00 — обозначение контура многоугольного земельного участка;
 - 11.05.01.000006 — номер и границы кадастрового квартала;
 - — обозначение и номер характерной точки проектных границ публичного сервитута;
 - граница объекта электросетевого хозяйства.



- Условные обозначения:
- проектные границы публичного сервитута;
 - 22 — границы и кадастровый номер земельного участка сведения о котором содержится в ЕГРН;
 - 1145/0106002 — обозначение координат многоугольного земельного участка;
 - 1145/0106002 — номер в границах кадастрового квартала;
 - — обозначение и номер характерной точки проектных границ публичного сервитута;
 - границы объекта электросетевого хозяйства.

Масштаб 1:1000



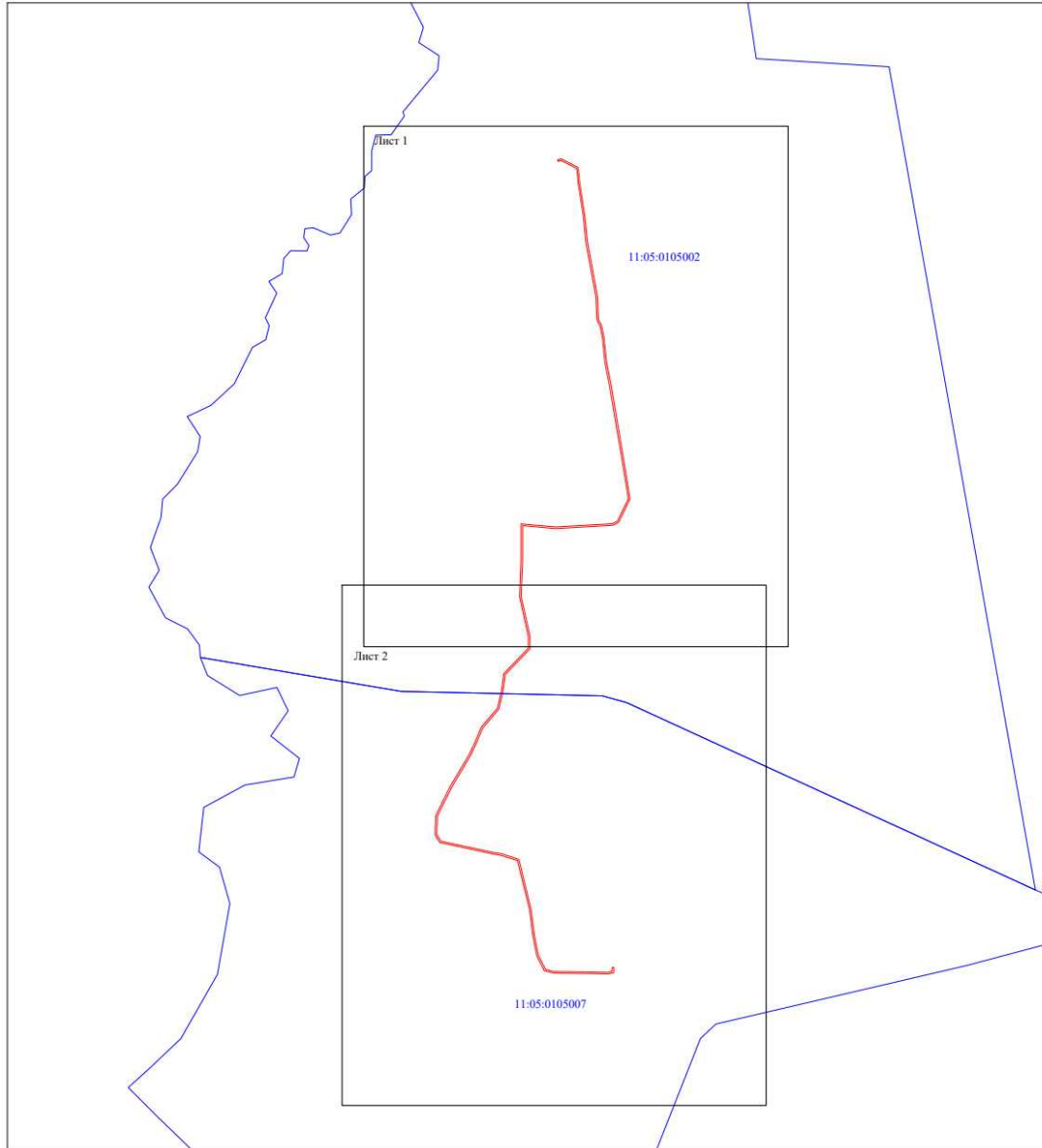
"КЛ-10КВ ПС"ЗАПАДНАЯ"
яч.141->РП-17 яч.7"

№ то чек и	Координаты, м	
	X	Y
1	630 604,68	4 440 218,53
2	630 606,21	4 440 223,04
3	630 595,39	4 440 244,07
4	630 576,01	4 440 246,15
5	630 534,74	4 440 252,42
6	630 504,04	4 440 255,57
7	630 435,06	4 440 268,05
8	630 406,32	4 440 269,41
9	630 399,19	4 440 273,13
10	630 384,28	4 440 276,21
11	630 354,07	4 440 279,22
12	630 326,62	4 440 284,75
13	630 256,47	4 440 296,58
14	630 199,69	4 440 305,97
15	630 183,71	4 440 308,22
16	630 155,37	4 440 294,32
17	630 151,58	4 440 287,34
18	630 147,42	4 440 215,95
19	630 151,15	4 440 175,12
20	630 106,77	4 440 175,12
21	630 063,29	4 440 173,37
22	630 013,97	4 440 184,18
23	629 998,20	4 440 184,24
24	629 966,59	4 440 153,53
25	629 947,21	4 440 151,12
26	629 923,68	4 440 145,74
27	629 899,73	4 440 125,35
28	629 883,44	4 440 118,63
29	629 866,52	4 440 110,81
30	629 825,99	4 440 086,60
31	629 790,69	4 440 069,30
32	629 768,33	4 440 068,46
33	629 759,71	4 440 073,66
34	629 745,69	4 440 138,75
35	629 743,96	4 440 149,27

36	629 737,04	4 440 170,55
37	629 674,36	4 440 185,83
38	629 642,60	4 440 189,82
39	629 618,04	4 440 194,60
40	629 600,72	4 440 203,52
41	629 598,09	4 440 213,52
42	629 596,98	4 440 281,51
43	629 598,36	4 440 286,38
44	629 603,14	4 440 286,36
45	629 603,15	4 440 288,36
46	629 596,85	4 440 288,38
47	629 594,97	4 440 281,78
48	629 596,09	4 440 213,25
49	629 599,01	4 440 202,14
50	629 617,38	4 440 192,69
51	629 642,28	4 440 187,85
52	629 674,01	4 440 183,85
53	629 735,48	4 440 168,87
54	629 742,01	4 440 148,80
55	629 743,73	4 440 138,38
56	629 757,94	4 440 072,38
57	629 767,81	4 440 066,45
58	629 791,19	4 440 067,31
59	629 826,94	4 440 084,85
60	629 867,45	4 440 109,03
61	629 884,25	4 440 116,79
62	629 900,78	4 440 123,62
63	629 924,60	4 440 143,91
64	629 947,56	4 440 149,16
65	629 967,50	4 440 151,63
66	629 999,01	4 440 182,24
67	630 013,75	4 440 182,18
68	630 063,11	4 440 171,35
69	630 106,81	4 440 173,12
70	630 153,34	4 440 173,12
71	630 149,43	4 440 215,98
72	630 153,56	4 440 286,78
73	630 156,82	4 440 292,80
74	630 184,04	4 440 306,16
75	630 199,39	4 440 304,00
76	630 256,14	4 440 294,60
77	630 326,26	4 440 282,78
78	630 353,77	4 440 277,24
79	630 383,98	4 440 274,23
80	630 398,51	4 440 271,22
81	630 405,78	4 440 267,44
82	630 434,84	4 440 266,06
83	630 503,76	4 440 253,59
84	630 534,49	4 440 250,44
85	630 575,75	4 440 244,17
86	630 594,10	4 440 242,19
87	630 604,05	4 440 222,88
88	630 602,79	4 440 219,16
1	630 604,68	4 440 218,53

Схема расположения границ публичного сервитута объекта электросетевого хозяйства: «КЛ-10КВ ПС "ЗАПАДНАЯ" яч.141->РП-17 яч.7», расположенного по адресу: Республика Коми, г. Сыктывкар	Утверждена
	<small>(наименование документа об утверждении, включая</small>
Площадь испрашиваемого публичного сервитута 2715 кв.м.	<small>наименования органов государственной власти или</small>
Каталог координат: Приложение 1 на 2 листах	<small>органов местного самоуправления, принявших</small>
Система координат: МСК-11, зона 4	<small>решение об утверждении схемы или подписанных</small>
Кадастровые номера земельных участков, в отношении которых испрашивается публичный сервитут: 11:05:0105002:101, 11:05:0105002:102, 11:05:0105002:154, 11:05:0105002:192, 11:05:0105007:2, 11:05:0105007:43, 11:05:0105007:44, 11:05:0105007:46, 11:05:0105007:103, 11:05:0105007:820, 11:05:0000000:1116, 11:05:0105002:46, 11:05:0105002:1654, 11:05:0105007:1154, земли кадастровых кварталов: 11:05:0105002, 11:05:0105007	<small>соглашение о перераспределении земельных участков)</small>
	от №

Схема расположения выносных листов



Масштаб 1:5000

Условные обозначения:
— проектные границы публичного сервитута;
— номер и граница кадастрового квартала;

Схема расположения границ публичного сервитута объекта электросетевого хозяйства:
«КЛ-10КВ ПС"ЗАПАДНАЯ" яч.141->РП-17 яч.7», расположенного по адресу:
Республика Коми, г. Сыктывкар

Лист 1



Масштаб 1:2000

Условные обозначения:







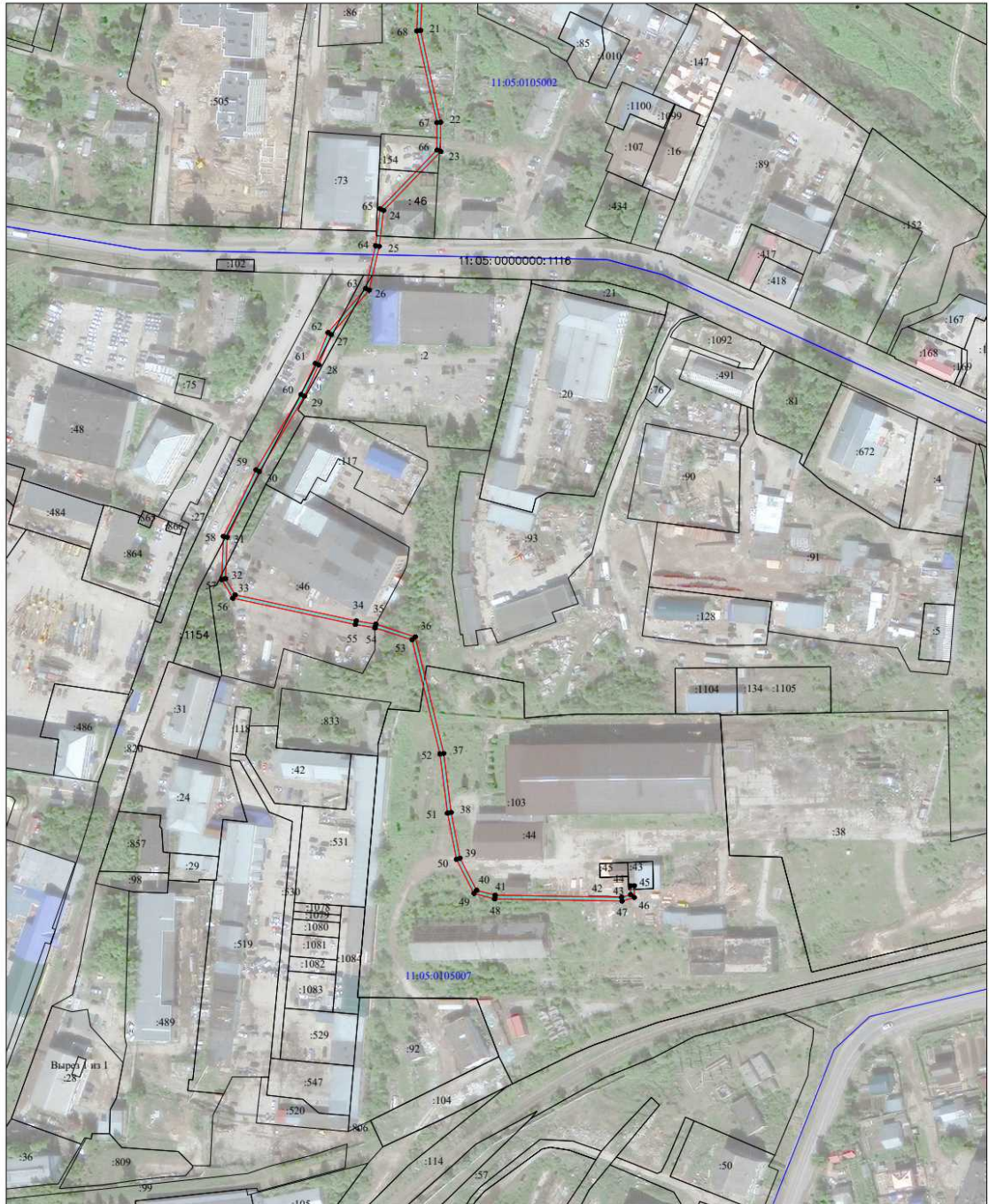
-  - проектные границы публичного сервитута;
-  - границы и кадастровый номер земельного участка сведения о котором содержится в ЕГРН;
-  - обозначение контура многоконтурного земельного участка;
-  - номер и граница кадастрового квартала;
-  - обозначение и номер характерной точки проектных границ публичного сервитута;
-  - граница объекта электросетевого хозяйства.

Схема расположения границ публичного сервитута объекта электросетевого хозяйства:
«КЛ-10КВ ПС"ЗАПАДНАЯ" яч.141->РП-17 яч.7», расположенного по адресу:
Республика Коми, г. Сыктывкар

Лист 2



Масштаб 1:2000

- Условные обозначения:
- 22 - проектные границы публичного сервитута;
 - границы и кадастровый номер земельного участка сведения о котором содержатся в ЕГРН;
 - 5152 (6) 11:05.0105002 - обозначение контура многоконтурного земельного участка;
 - 11:05.0105007 - номер и граница кадастрового квартала;
 - - обозначение и номер характерной точки проектных границ публичного сервитута;
 - граница объекта электросетевого хозяйства.

"КЛ-10КВ ПС"ЗАПАДНАЯ"
яч.148->РП-6 яч.7"

№ то чек и	Координаты, м	
	X	Y
1	630 595,28	4 440 214,53
2	630 567,29	4 440 224,57
3	630 540,96	4 440 233,69
4	630 507,14	4 440 245,68
5	630 468,21	4 440 259,06

6	630 449,75	4 440 261,77
7	630 404,84	4 440 268,08
8	630 364,09	4 440 273,47
9	630 335,90	4 440 277,51
10	630 281,01	4 440 284,69
11	630 245,26	4 440 290,05
12	630 237,24	4 440 292,42
13	630 203,66	4 440 298,15
14	630 166,98	4 440 303,61
15	630 156,49	4 440 302,99
16	630 137,56	4 440 278,69
17	630 139,15	4 440 277,46
18	630 157,51	4 440 301,05
19	630 166,89	4 440 301,60
20	630 203,34	4 440 296,18
21	630 236,79	4 440 290,47
22	630 244,82	4 440 288,10
23	630 280,73	4 440 282,71
24	630 335,63	4 440 275,52
25	630 363,82	4 440 271,48
26	630 404,57	4 440 266,09
27	630 449,47	4 440 259,79
28	630 467,73	4 440 257,11
29	630 506,48	4 440 243,79
30	630 540,30	4 440 231,80
31	630 566,62	4 440 222,69
32	630 594,60	4 440 212,64
1	630 595,28	4 440 214,53

Схема расположения границ публичного сервитута объекта электросетевого хозяйства: «КЛ-10КВ ПС"ЗАПАДНАЯ" яч.148->РП-6 яч.7», расположенного по адресу: Республика Коми, г. Сыктывкар	Утверждена
	(наименование документа об утверждении, включая
Площадь испрашиваемого публичного сервитута 959 кв.м.	наименования органов государственной власти или
Каталог координат: Приложение 1 на 1 листе	органов местного самоуправления, принявших
Система координат: МСК-11, зона 4	решение об утверждении схемы или подписанных
Кадастровые номера земельных участков, в отношении которых испрашивается публичный сервитут: 11:05:0105002:101, 11:05:0105002:102, 11:05:0105002:192, 11:05:0105002:1654, земли кадастрового квартала: 11:05:0105002	соглашение о перераспределении земельных участков)
	от №



Масштаб 1:2000

- Условные обозначения:
- - проектные границы публичного сервитута;
 - - границы объекта электросетевого хозяйства;
 - - границы и кадастровый номер земельного участка сведения о котором содержатся в ЕГРН;
 - - номер и граница кадастрового квартала;
 - - обозначение и номер характерной точки проектных границ публичного сервитута;
 - - обозначение контура многоугольного земельного участка.

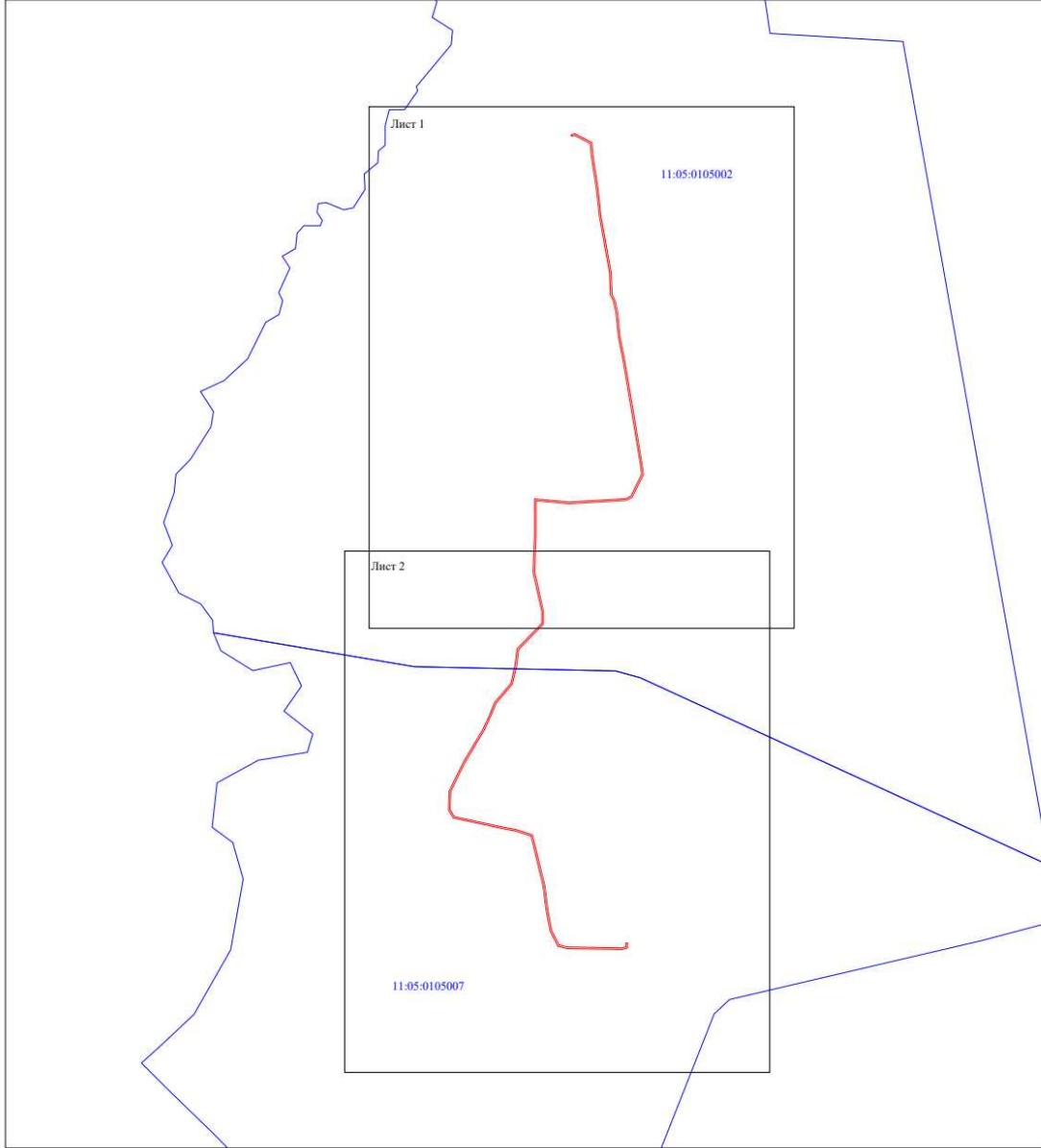
"КЛ-10КВ ПС"ЗАПАДНАЯ" яч.150-РП-17 яч.8"		
№ то чк и	Координаты, м	
	X	Y
1	630 604,61	4 440 218,60
2	630 606,10	4 440 223,04
3	630 595,32	4 440 243,97
4	630 576,00	4 440 246,06

5	630 534,72	4 440 252,32
6	630 504,03	4 440 255,48
7	630 435,05	4 440 267,95
8	630 406,29	4 440 269,31
9	630 399,14	4 440 273,02
10	630 384,27	4 440 276,11
11	630 354,06	4 440 279,12
12	630 326,61	4 440 284,66
13	630 256,44	4 440 296,48
14	630 199,68	4 440 305,87
15	630 183,72	4 440 308,12
16	630 155,45	4 440 294,23
17	630 151,67	4 440 287,32
18	630 147,52	4 440 215,96
19	630 151,26	4 440 175,03
20	630 106,78	4 440 175,02
21	630 063,28	4 440 173,26
22	630 013,96	4 440 184,09
23	629 998,24	4 440 184,14
24	629 966,64	4 440 153,43
25	629 947,22	4 440 151,02
26	629 923,72	4 440 145,65
27	629 899,77	4 440 125,25
28	629 883,48	4 440 118,53
29	629 866,55	4 440 110,73
30	629 826,03	4 440 086,52
31	629 790,71	4 440 069,21
32	629 768,31	4 440 068,36
33	629 759,62	4 440 073,59
34	629 745,59	4 440 138,74
35	629 743,86	4 440 149,25
36	629 736,96	4 440 170,47
37	629 674,35	4 440 185,73
38	629 642,59	4 440 189,73
39	629 618,01	4 440 194,50
40	629 600,63	4 440 203,46
41	629 598,00	4 440 213,51
42	629 596,87	4 440 281,52
43	629 598,28	4 440 286,48
44	629 603,14	4 440 286,46
45	629 603,15	4 440 288,46
46	629 596,77	4 440 288,49
47	629 594,87	4 440 281,78
48	629 595,99	4 440 213,24
49	629 598,93	4 440 202,08
50	629 617,34	4 440 192,59
51	629 642,28	4 440 187,76
52	629 673,98	4 440 183,75
53	629 735,40	4 440 168,79
54	629 741,91	4 440 148,78
55	629 743,63	4 440 138,36
56	629 757,84	4 440 072,32
57	629 767,78	4 440 066,34
58	629 791,20	4 440 067,22
59	629 826,98	4 440 084,77
60	629 867,49	4 440 108,95
61	629 884,28	4 440 116,70
62	629 900,83	4 440 123,53
63	629 924,65	4 440 143,81
64	629 947,57	4 440 149,05
65	629 967,55	4 440 151,53
66	629 999,05	4 440 182,14
67	630 013,73	4 440 182,09
68	630 063,11	4 440 171,25
69	630 106,82	4 440 173,01
70	630 153,45	4 440 173,02
71	630 149,52	4 440 215,99
72	630 153,65	4 440 286,75
73	630 156,90	4 440 292,72
74	630 184,05	4 440 306,06
75	630 199,37	4 440 303,90
76	630 256,11	4 440 294,50

77	630 326,24	4 440 282,69
78	630 353,77	4 440 277,14
79	630 383,96	4 440 274,13
80	630 398,48	4 440 271,12
81	630 405,76	4 440 267,34
82	630 434,82	4 440 265,96
83	630 503,74	4 440 253,49
84	630 534,47	4 440 250,33
85	630 575,75	4 440 244,07
86	630 594,03	4 440 242,10
87	630 603,94	4 440 222,87
88	630 602,71	4 440 219,24
1	630 604,61	4 440 218,60

Схема расположения границ публичного сервитута объекта электросетевого хозяйства: «КЛ-10КВ ПС"ЗАПАДНАЯ" яч.150-РП-17 яч.8», расположенного по адресу: Республика Коми, г. Сыктывкар	Утверждена
	<small>(наименование документа об утверждении, включая</small>
Площадь испрашиваемого публичного сервитута 2717 кв.м.	<small>наименования органов государственной власти или</small>
Каталог координат: Приложение 1 на 2 листах	<small>органов местного самоуправления, принявших</small>
Система координат: МСК-11, зона 4	<small>решение об утверждении схемы или подписанных</small>
Кадастровые номера земельных участков, в отношении которых испрашивается публичный сервитут: 11:05:0105002:101, 11:05:0105002:102, 11:05:0105002:154, 11:05:0105002:192, 11:05:0105007:2, 11:05:0105007:43, 11:05:0105007:44, 11:05:0105007:46, 11:05:0105007:103, 11:05:0105007:820, 11:05:0000000:1116, 11:05:0105002:46, 11:05:0105002:1654, 11:05:0105007:1154, земли кадастровых кварталов: 11:05:0105002, 11:05:0105007	<small>соглашение о перераспределении земельных участков)</small>
	от №

Схема расположения выносных листов



Масштаб 1:5000

Условные обозначения:
— - проектные границы публичного сервитута;
— 11:05:0105002 - номер и граница кадастрового квартала;

Схема расположения границ публичного сервитута объекта электросетевого хозяйства:
«КЛ-10КВ ПС"ЗАПАДНАЯ" яч.150-РП-17 яч.8», расположенного по адресу:
Республика Коми, г. Сыктывкар

Лист 1



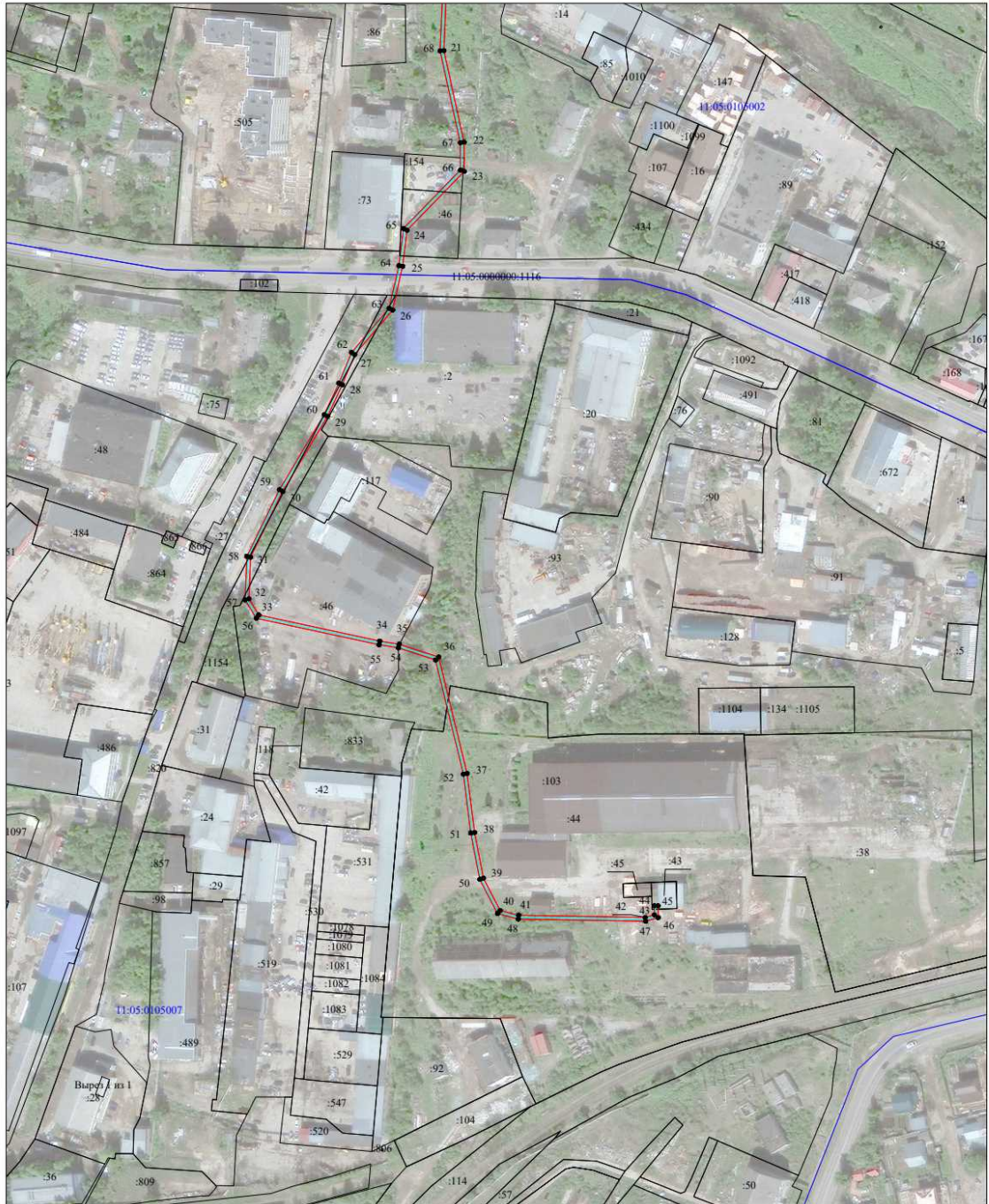
Масштаб 1:2000

Условные обозначения:

- проектные границы публичного сервитута;
- границы и кадастровый номер земельного участка сведения о котором содержатся в ЕГРН;
- обозначение контура многоконтурного земельного участка;
- 11:05:010:002 номер и граница кадастрового квартала;
- обозначение и номер характерной точки проектных границ публичного сервитута;
- граница объекта электросетевого хозяйства.

Схема расположения границ публичного сервитута объекта электросетевого хозяйства:
 «КЛ-10КВ ПС"ЗАПАДНАЯ" яч.150-РП-17 яч.8», расположенного по адресу:
 Республика Коми, г. Сыктывкар

Лист 2



Масштаб 1:2000

- Условные обозначения:
- - проектные границы публичного сервитута;
 - - границы и кадастровый номер земельного участка сведения о котором содержится в ЕГРН;
 - - обозначение контура многоконтурного земельного участка;
 - 11-05-0105007 - номер и граница кадастрового квартала;
 - 11-05-0105002 - обозначение и номер характерной точки проектных границ публичного сервитута;
 - - граница объекта электросетевого хозяйства.

"КЛ-10КВ ПС"ЗАПАДНАЯ" яч.152- РП "ЦВК" яч.27"		
№ точк и	Координаты, м	
	X	Y
1	630 585,21	4 440 202,43
2	630 564,55	4 440 250,06
3	630 515,30	4 440 257,06
4	630 481,15	4 440 260,62
5	630 435,74	4 440 265,30

6	630 390,98	4 440 270,58
7	630 329,37	4 440 279,77
8	630 265,19	4 440 289,97
9	630 187,47	4 440 302,07
10	630 139,51	4 440 310,16
11	630 110,15	4 440 365,67
12	630 070,96	4 440 438,24
13	630 038,64	4 440 495,58
14	630 006,67	4 440 525,42
15	629 965,39	4 440 563,77
16	629 959,65	4 440 565,04
17	629 959,27	4 440 570,93
18	629 956,00	4 440 571,51
19	629 955,12	4 440 572,62
20	629 953,23	4 440 574,00
21	629 951,12	4 440 572,89
22	629 944,16	4 440 573,80
23	629 931,84	4 440 576,50
24	629 929,63	4 440 571,91
25	629 928,52	4 440 572,06
26	629 927,21	4 440 575,66
27	629 923,83	4 440 577,61
28	629 910,54	4 440 578,19
29	629 902,52	4 440 582,20
30	629 897,39	4 440 586,03
31	629 894,53	4 440 585,70
32	629 892,39	4 440 587,45
33	629 892,64	4 440 594,50
34	629 891,75	4 440 596,37
35	629 891,61	4 440 618,67
36	629 897,60	4 440 639,31
37	629 902,34	4 440 667,44
38	629 891,33	4 440 669,29
39	629 869,33	4 440 672,09
40	629 791,76	4 440 684,81
41	629 764,83	4 440 688,79
42	629 732,20	4 440 756,29
43	629 724,18	4 440 815,67
44	629 709,65	4 440 820,47
45	629 675,64	4 440 902,62
46	629 677,53	4 440 922,62
47	629 671,44	4 440 933,09
48	629 662,87	4 440 954,34
49	629 657,53	4 440 958,22
50	629 649,00	4 440 978,04
51	629 649,34	4 440 980,82
52	629 650,17	4 440 984,36
53	629 645,47	4 440 997,06
54	629 647,97	4 440 999,37
55	629 627,08	4 441 051,68
56	629 653,41	4 441 063,18
57	629 653,76	4 441 062,20
58	629 655,51	4 441 057,79
59	629 657,37	4 441 058,54
60	629 655,63	4 441 062,91
61	629 654,57	4 441 065,88
62	629 624,50	4 441 052,74
63	629 645,60	4 440 999,90
64	629 643,13	4 440 997,62
65	629 648,09	4 440 984,23
66	629 647,36	4 440 981,17
67	629 646,95	4 440 977,75
68	629 655,91	4 440 956,92
69	629 661,23	4 440 953,06
70	629 669,64	4 440 932,21
71	629 675,48	4 440 922,17
72	629 673,61	4 440 902,31
73	629 708,15	4 440 818,85
74	629 722,36	4 440 814,16
75	629 730,27	4 440 755,71
76	629 763,49	4 440 686,97
77	629 791,45	4 440 682,84

78	629 869,04	4 440 670,11
79	629 891,04	4 440 667,31
80	629 900,03	4 440 665,79
81	629 895,65	4 440 639,76
82	629 889,62	4 440 618,95
83	629 889,74	4 440 597,97
84	629 888,30	4 440 597,84
85	629 887,86	4 440 596,66
86	629 890,61	4 440 593,74
87	629 890,35	4 440 586,53
88	629 893,92	4 440 583,61
89	629 896,83	4 440 583,96
90	629 901,47	4 440 580,50
91	629 910,03	4 440 576,22
92	629 923,26	4 440 575,63
93	629 925,58	4 440 574,29
94	629 927,06	4 440 570,25
95	629 930,80	4 440 569,73
96	629 932,96	4 440 574,20
97	629 943,81	4 440 571,83
98	629 951,49	4 440 570,82
99	629 953,05	4 440 571,65
100	629 953,71	4 440 571,16
101	629 954,91	4 440 569,66
102	629 957,38	4 440 569,24
103	629 957,75	4 440 563,41
104	629 964,42	4 440 561,93
105	630 005,31	4 440 523,96
106	630 037,05	4 440 494,32
107	630 069,20	4 440 437,28
108	630 108,39	4 440 364,73
109	630 138,20	4 440 308,36
110	630 187,15	4 440 300,10
111	630 264,88	4 440 287,99
112	630 329,06	4 440 277,80
113	630 390,71	4 440 268,60
114	630 435,52	4 440 263,31
115	630 480,94	4 440 258,63
116	630 515,05	4 440 255,07
117	630 563,17	4 440 248,24
118	630 583,38	4 440 201,64
1	630 585,21	4 440 202,43

<p>Схема расположения границ публичного сервитута объекта электросетевого хозяйства: «КЛ-10КВ ПС"ЗАПАДНАЯ" яч.152- РП "ЦВК" яч.27», расположенного по адресу: Республика Коми, г. Сыктывкар</p>	Утверждена
	<small>(наименование документа об утверждении, включая)</small>
Площадь испрашиваемого публичного сервитута 3088 кв.м.	<small>наименования органов государственной власти или</small>
Каталог координат: Приложение 1 на 3 листах	<small>органов местного самоуправления, принявших</small>
Система координат: МСК-11, зона 4	<small>решение об утверждении схемы или подписанных</small>
<p>Кадастровые номера земельных участков, в отношении которых испрашивается публичный сервитут: 11:05:0105001:68, 11:05:0105001:70, 11:05:0105001:177, 11:05:0105002:19, 11:05:0105002:101, 11:05:0105002:102, 11:05:0105002:113, 11:05:0105002:192, 11:05:0000000:1116, 11:05:0000000:1117, 11:05:0105002:25, 11:05:0105002:27, 11:05:0105002:98, 11:05:0105002:1654, 11:05:0105002:1655, земли кадастровых кварталов: 11:05:0105001, 11:05:0105002</p>	<small>от</small> №

Схема расположения выносных листов



Масштаб 1:5000

Условные обозначения:
— - проектные границы публичного сервитута;
— - номер и граница кадастрового квартала;
- - - - 29:01:090120

Схема расположения границ публичного сервитута объекта электросетевого хозяйства:
«КЛ-10КВ ПС"ЗАПАДНАЯ" яч.152- РП "ЦВК" яч.27», расположенного по адресу:
Республика Коми, г. Сыктывкар

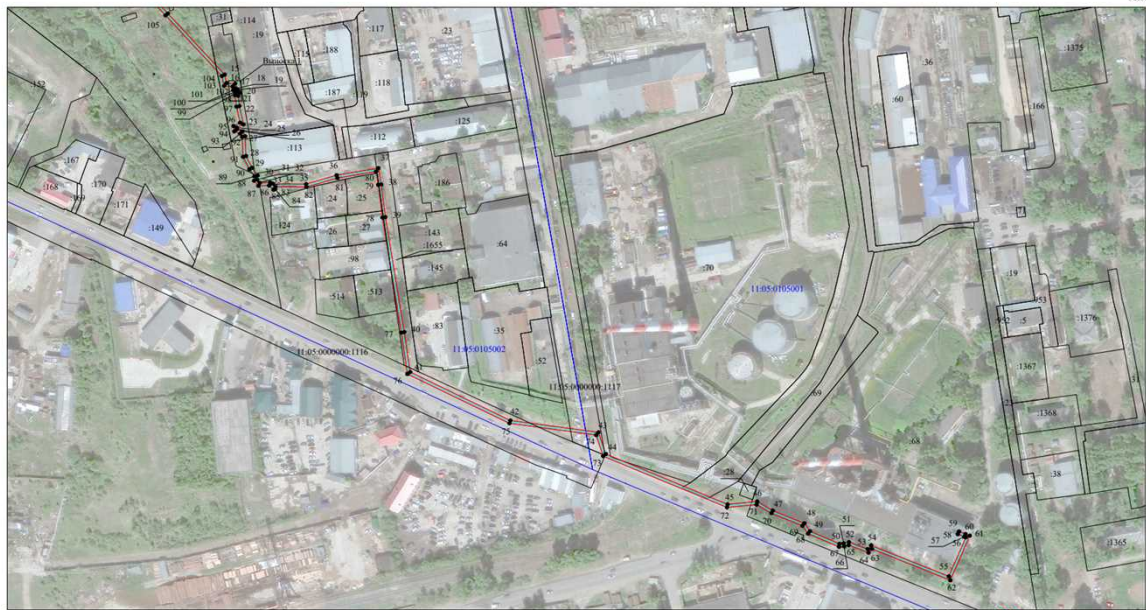
Лист 1



Масштаб 1:2000

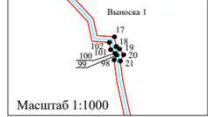
Условные обозначения:

- проектные границы публичного сервитута;
- границы и кадастровый номер земельного участка сведения о котором содержатся в ЕГРН;
- (6) -152 (6) - обозначение контура многоконтурного земельного участка;
- 11:05:0105001 - номер и граница кадастрового квартала;
- - обозначение и номер характерной точки проектных границ публичного сервитута;
- граница объекта электросетевого хозяйства.



Масштаб 1:2000

Условные обозначения:
 - проектные границы публичного сервитута;
 - границы и кадастровый номер земельного участка сведения о котором содержатся в ЕФРН;
 - обозначение центра многоконтурного земельного участка;
 - номер и границы кадастрового квартала;
 - обозначение и номер характерной точки проектных границ публичного сервитута;
 - границы объекта электросетевого хозяйства.



"КЛ-10КВ ПС"ЗАПАДНАЯ" яч.118-ТП- 154яч.5"		
№ точк и	Координаты, м	
	X	Y
1	630 585,44	4 440 203,09
2	630 582,35	4 440 206,67
3	630 591,84	4 440 219,85
4	630 562,91	4 440 252,87
5	630 517,04	4 440 257,24
6	630 468,68	4 440 261,87
7	630 408,50	4 440 266,48
8	630 377,60	4 440 269,17
9	630 335,84	4 440 276,06
10	630 295,55	4 440 283,00
11	630 251,08	4 440 290,67
12	630 217,21	4 440 296,36
13	630 181,29	4 440 302,50
14	630 140,47	4 440 311,04
15	630 119,93	4 440 348,44
16	630 097,60	4 440 389,87
17	630 071,46	4 440 437,01
18	630 054,31	4 440 468,17
19	630 039,07	4 440 495,37
20	630 005,87	4 440 526,00
21	629 974,05	4 440 555,23
22	629 965,82	4 440 562,87
23	629 959,55	4 440 564,45
24	629 959,70	4 440 570,42
25	629 932,94	4 440 575,79
26	629 929,13	4 440 572,89
27	629 924,63	4 440 576,62
28	629 911,28	4 440 577,58
29	629 902,55	4 440 582,01
30	629 898,06	4 440 586,03
31	629 895,09	4 440 587,90
32	629 891,90	4 440 590,47
33	629 891,78	4 440 594,86
34	629 890,68	4 440 597,28
35	629 892,18	4 440 602,13

36	629 891,40	4 440 614,00
37	629 903,07	4 440 665,99
38	629 878,08	4 440 670,31
39	629 843,69	4 440 675,80
40	629 818,94	4 440 679,75
41	629 785,55	4 440 685,16
42	629 765,78	4 440 687,90
43	629 747,97	4 440 725,72
44	629 731,54	4 440 760,30
45	629 724,32	4 440 813,93
46	629 708,90	4 440 821,60
47	629 693,85	4 440 855,94
48	629 676,28	4 440 902,68
49	629 676,43	4 440 912,96
50	629 678,37	4 440 921,00
51	629 672,20	4 440 931,02
52	629 663,73	4 440 952,13
53	629 658,59	4 440 954,01
54	629 648,70	4 440 980,39
55	629 650,70	4 440 983,00
56	629 645,92	4 440 995,33
57	629 648,40	4 440 997,66
58	629 637,85	4 441 023,68
59	629 627,65	4 441 049,56
60	629 655,65	4 441 061,41
61	629 657,45	4 441 058,37
62	629 659,18	4 441 059,39
63	629 656,47	4 441 063,94
64	629 625,06	4 441 050,63
65	629 636,00	4 441 022,94
66	629 646,03	4 440 998,18
67	629 643,57	4 440 995,86
68	629 648,43	4 440 983,33
69	629 646,45	4 440 980,73
70	629 657,04	4 440 952,46
71	629 662,21	4 440 950,55
72	629 670,41	4 440 930,12
73	629 676,23	4 440 920,66
74	629 674,44	4 440 913,21
75	629 674,28	4 440 902,33
76	629 692,00	4 440 855,18
77	629 707,36	4 440 820,13
78	629 722,48	4 440 812,62
79	629 729,61	4 440 759,72
80	629 746,16	4 440 724,86
81	629 764,44	4 440 686,06
82	629 785,26	4 440 683,19
83	629 818,62	4 440 677,77
84	629 843,38	4 440 673,82
85	629 877,75	4 440 668,33
86	629 900,66	4 440 664,37
87	629 889,38	4 440 614,15
88	629 890,16	4 440 602,37
89	629 888,54	4 440 597,15
90	629 889,79	4 440 594,40
91	629 889,93	4 440 589,49
92	629 893,93	4 440 586,28
93	629 896,85	4 440 584,43
94	629 901,40	4 440 580,35
95	629 910,73	4 440 575,61
96	629 923,84	4 440 574,67
97	629 929,07	4 440 570,33
98	629 933,43	4 440 573,65
99	629 957,66	4 440 568,79
100	629 957,50	4 440 562,90
101	629 964,84	4 440 561,05
102	629 972,69	4 440 553,76
103	630 004,51	4 440 524,53
104	630 037,48	4 440 494,12
105	630 052,55	4 440 467,20
106	630 069,70	4 440 436,04
107	630 095,85	4 440 388,92

108	630 118,17	4 440 347,49
109	630 139,17	4 440 309,27
110	630 180,92	4 440 300,53
111	630 216,88	4 440 294,39
112	630 250,75	4 440 288,69
113	630 295,21	4 440 281,02
114	630 335,51	4 440 274,08
115	630 377,35	4 440 267,18
116	630 408,33	4 440 264,48
117	630 468,51	4 440 259,87
118	630 516,86	4 440 255,25
119	630 561,93	4 440 250,96
120	630 589,29	4 440 219,73
121	630 579,81	4 440 206,55
122	630 583,93	4 440 201,78
1	630 585,44	4 440 203,09

Схема расположения границ публичного сервитута объекта электросетевого хозяйства: «КЛ-10КВ ПС"ЗАПАДНАЯ"яч.118-ТП-154яч.5», расположенного по адресу: Республика Коми, г. Сыктывкар	Утверждена
	<small>(наименование документа об утверждении, включая</small>
Площадь испрашиваемого публичного сервитута 3090 кв.м.	<small>наименования органов государственной власти или</small>
Каталог координат: Приложение 1 на 3 листах	<small>органов местного самоуправления, принявших</small>
Система координат: МСК-11, зона 4	<small>решение об утверждении схемы или подписанных</small>
Кадастровые номера земельных участков, в отношении которых испрашивается публичный сервитут: 11:05:0105001:68, 11:05:0105001:70, 11:05:0105001:177, 11:05:0105002:19, 11:05:0105002:27, 11:05:0105002:98, 11:05:0105002:101, 11:05:0105002:102, 11:05:0105002:113, 11:05:0105002:192, 11:05:0105002:513, 11:05:0000000:1116, 11:05:0000000:1117, 11:05:0105002:25, 11:05:0105002:1654, 11:05:0105002:1655, земли кадастровых кварталов: 11:05:0105001, 11:05:0105002	<small>соглашение о перераспределении земельных участков)</small>
	от _____ № _____

Схема расположения выносных листов



Масштаб 1:5000

Условные обозначения:
— - прокладные границы публичного сервитута;
— - номер и граница кадастрового квартала;







Схема расположения границ публичного сервитута объекта электросетевого хозяйства:
«КЛ-10КВ ПС"ЗАПАДНАЯ"яч.118-ТП-154ч.5», расположенного по адресу:
Республика Коми, г. Сыктывкар

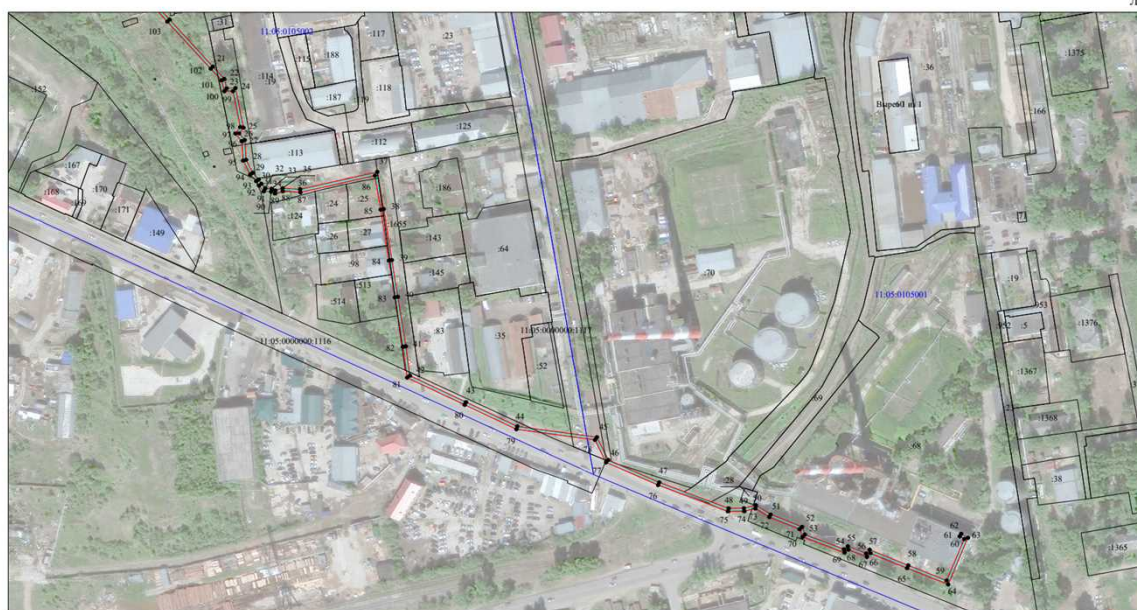
Лист 1



Масштаб 1:2000

Условные обозначения:

-  - проектные границы публичного сервитута;
-  - границы и кадастровый номер земельного участка сведения о котором содержится в ЕГРН;
-  -152 (6) - обозначение контура многоконтурного земельного участка;
-  -1140.0105001 - номер и граница кадастрового квартала;
-  - обозначение и номер характерной точки проектных границ публичного сервитута;
-  - граница объекта электросетевого хозяйства.



Масштаб 1:2000

Условные обозначения:
— проектные границы публичного сервитута;
— границы и кадастровый номер земельного участка сведения о котором содержатся в ЕФРН;
118-ТП-154ч.5 - обозначение кадастра многоквартирного земельного участка;
11-05-0105001 - номер в границах кадастрового квартала;
● - обозначение и номер характерной точки проектных границ публичного сервитута;
— границы объекта электросетевого хозяйства.

"КЛ-10КВ ПС"ЮЖНАЯ"- РП-4"

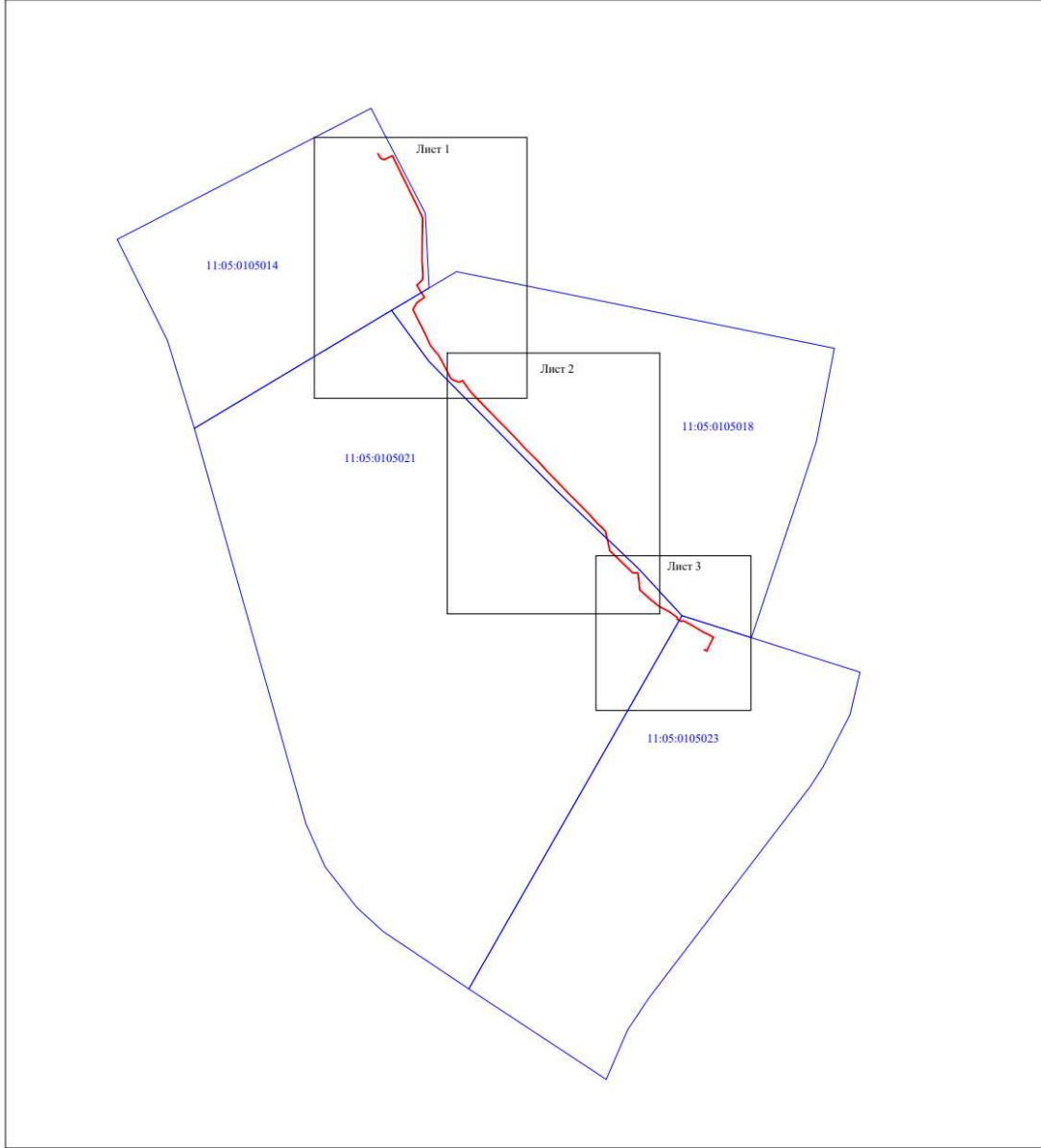
№ точк и	Координаты, м	
	X	Y
1	628 334,52	4 440 996,85
2	628 322,52	4 441 003,78
3	628 319,67	4 441 010,82
4	628 325,75	4 441 023,83
5	628 329,42	4 441 032,87
6	628 318,62	4 441 037,72
7	628 304,80	4 441 044,58
8	628 274,42	4 441 059,50
9	628 253,03	4 441 070,26
10	628 238,78	4 441 077,14
11	628 223,47	4 441 084,56
12	628 202,16	4 441 095,17
13	628 187,66	4 441 101,74
14	628 175,60	4 441 107,93
15	628 147,16	4 441 107,43
16	628 119,20	4 441 106,86
17	628 067,53	4 441 106,40
18	628 039,69	4 441 108,20
19	628 021,74	4 441 108,25
20	628 012,91	4 441 100,01
21	628 007,53	4 441 094,11
22	627 991,49	4 441 103,38
23	627 978,86	4 441 111,87
24	627 976,28	4 441 112,14
25	627 973,13	4 441 106,80
26	627 967,16	4 441 098,50
27	627 963,43	4 441 093,40
28	627 955,06	4 441 088,48
29	627 947,77	4 441 084,01
30	627 940,49	4 441 087,26
31	627 907,67	4 441 103,83
32	627 884,19	4 441 115,57
33	627 860,14	4 441 126,13
34	627 845,54	4 441 137,71
35	627 839,28	4 441 142,72
36	627 834,20	4 441 147,51
37	627 821,96	4 441 154,34
38	627 806,33	4 441 162,45

39	627 777,01	4 441 177,44
40	627 772,72	4 441 185,48
41	627 769,25	4 441 193,12
42	627 768,72	4 441 199,15
43	627 772,44	4 441 206,35
44	627 744,22	4 441 226,41
45	627 706,37	4 441 262,78
46	627 691,41	4 441 277,31
47	627 665,20	4 441 303,02
48	627 656,59	4 441 311,51
49	627 624,69	4 441 342,66
50	627 608,32	4 441 357,40
51	627 586,77	4 441 378,95
52	627 569,26	4 441 396,53
53	627 547,76	4 441 415,81
54	627 522,89	4 441 440,09
55	627 499,15	4 441 462,81
56	627 484,19	4 441 477,22
57	627 462,71	4 441 498,97
58	627 440,84	4 441 520,57
59	627 417,28	4 441 541,93
60	627 408,83	4 441 550,97
61	627 397,64	4 441 561,86
62	627 389,14	4 441 563,29
63	627 367,49	4 441 568,21
64	627 353,14	4 441 571,27
65	627 350,37	4 441 571,61
66	627 335,78	4 441 586,96
67	627 295,50	4 441 628,44
68	627 295,22	4 441 641,60
69	627 278,77	4 441 643,80
70	627 253,25	4 441 646,19
71	627 230,60	4 441 671,63
72	627 213,03	4 441 692,66
73	627 201,05	4 441 715,99
74	627 195,73	4 441 724,05
75	627 184,40	4 441 739,74
76	627 179,95	4 441 739,51
77	627 175,36	4 441 748,54
78	627 177,00	4 441 753,14
79	627 166,46	4 441 773,42
80	627 147,28	4 441 805,67
81	627 141,97	4 441 817,75
82	627 135,23	4 441 829,56
83	627 131,46	4 441 827,60
84	627 122,85	4 441 823,31
85	627 114,90	4 441 819,34
86	627 101,93	4 441 813,20
87	627 099,11	4 441 813,06
88	627 100,77	4 441 810,10
89	627 103,51	4 441 804,42
90	627 105,31	4 441 805,30
91	627 102,55	4 441 811,03
92	627 102,52	4 441 811,27
93	627 115,78	4 441 817,53
94	627 123,75	4 441 821,52
95	627 132,36	4 441 825,82
96	627 134,45	4 441 826,90
97	627 140,18	4 441 816,85
98	627 145,50	4 441 804,75
99	627 164,71	4 441 772,46
100	627 174,82	4 441 752,99
101	627 173,19	4 441 748,40
102	627 178,75	4 441 737,44
103	627 183,42	4 441 737,69
104	627 194,08	4 441 722,91
105	627 199,32	4 441 714,99
106	627 211,36	4 441 691,56
107	627 229,08	4 441 670,32
108	627 252,28	4 441 644,27
109	627 278,54	4 441 641,81
110	627 293,25	4 441 639,84

111	627 293,52	4 441 627,62
112	627 334,34	4 441 585,57
113	627 349,42	4 441 569,71
114	627 352,81	4 441 569,29
115	627 367,06	4 441 566,26
116	627 388,75	4 441 561,33
117	627 396,69	4 441 559,99
118	627 407,40	4 441 549,56
119	627 415,88	4 441 540,50
120	627 439,47	4 441 519,12
121	627 461,30	4 441 497,56
122	627 482,79	4 441 475,79
123	627 497,77	4 441 461,36
124	627 521,50	4 441 438,66
125	627 546,39	4 441 414,35
126	627 567,88	4 441 395,08
127	627 585,35	4 441 377,54
128	627 606,93	4 441 355,95
129	627 623,32	4 441 341,20
130	627 655,19	4 441 310,09
131	627 663,79	4 441 301,59
132	627 690,01	4 441 275,88
133	627 704,98	4 441 261,34
134	627 742,93	4 441 224,86
135	627 769,87	4 441 205,72
136	627 766,67	4 441 199,55
137	627 767,28	4 441 192,59
138	627 770,93	4 441 184,60
139	627 775,53	4 441 175,95
140	627 805,41	4 441 160,67
141	627 821,01	4 441 152,58
142	627 833,00	4 441 145,87
143	627 837,96	4 441 141,21
144	627 844,30	4 441 136,13
145	627 859,10	4 441 124,39
146	627 883,34	4 441 113,75
147	627 906,77	4 441 102,04
148	627 939,63	4 441 085,45
149	627 947,92	4 441 081,76
150	627 956,09	4 441 086,77
151	627 964,80	4 441 091,89
152	627 968,78	4 441 097,33
153	627 974,81	4 441 105,70
154	627 977,35	4 441 110,01
155	627 978,16	4 441 109,93
156	627 990,43	4 441 101,69
157	628 007,92	4 441 091,58
158	628 014,33	4 441 098,60
159	628 022,53	4 441 106,25
160	628 039,62	4 441 106,20
161	628 067,47	4 441 104,40
162	628 119,23	4 441 104,86
163	628 147,20	4 441 105,44
164	628 175,13	4 441 105,93
165	628 186,80	4 441 099,94
166	628 201,30	4 441 093,37
167	628 222,59	4 441 082,76
168	628 237,91	4 441 075,34
169	628 252,14	4 441 068,47
170	628 273,53	4 441 057,70
171	628 303,91	4 441 042,79
172	628 317,76	4 441 035,91
173	628 326,84	4 441 031,83
174	628 323,92	4 441 024,63
175	628 317,49	4 441 010,88
176	628 320,92	4 441 002,40
177	628 333,51	4 440 995,12
1	628 334,52	4 440 996,85

Схема расположения границ публичного сервитута объекта электросетевого хозяйства: «КЛ-10КВ ПС"ЮЖНАЯ"- РП-4», расположенного по адресу: Республика Коми, г. Сыктывкар	Утверждена
	(наименование документа об утверждении, включая
Площадь испрашиваемого публичного сервитута 3327 кв.м.	наименования органов государственной власти или
Каталог координат: Приложение 1 на 4 листах	органов местного самоуправления, принявших
Система координат: МСК-11, зона 4	решение об утверждении схемы или подписанных
Кадастровые номера земельных участков, в отношении которых испрашивается публичный сервитут: 11:05:0105014:18, 11:05:0105014:56, 11:05:0105014:71, 11:05:0105018:35, 11:05:0105018:36, 11:05:0105018:73, 11:05:0105018:76, 11:05:0105018:84, 11:05:0105018:87, 11:05:0105021:8, 11:05:0105023:35, 11:05:0105023:4425, земли кадастровых кварталов: 11:05:0105014, 11:05:0105018, 11:05:0105021, 11:05:0105023	от №

Схема расположения выносных листов

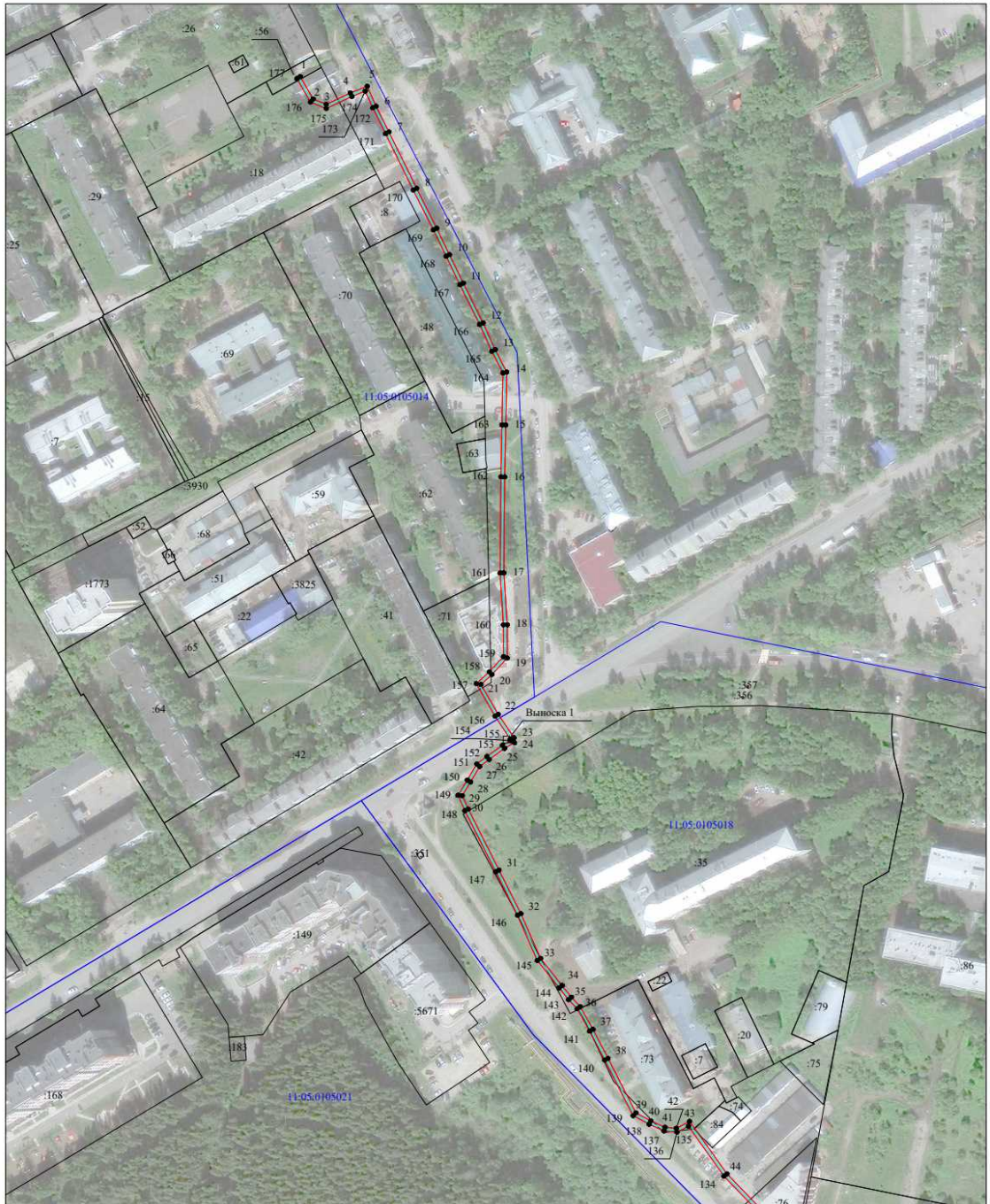


Масштаб 1:10000

Условные обозначения:
— - проектные границы публичного сервитута;
— 11:05:0105014 - номер и граница кадастрового квартала;

Схема расположения границ публичного сервитута объекта электросетевого хозяйства:
«КЛ-10КВ ПС"ЮЖНАЯ"- РП-4», расположенного по адресу:
Республика Коми, г. Сыктывкар

Лист 1



Масштаб 1:2000

- Условные обозначения:
- проектные границы публичного сервитута;
 - границы и кадастровый номер земельного участка сведения о котором содержатся в ЕФРН;
 - обозначение контура многоконтурного земельного участка;
 - номер и граница кадастрового квартала;
 - обозначение и номер характерной точки проектных границ публичного сервитута;
 - граница объекта электросетевого хозяйства.



Схема расположения границ публичного сервитута объекта электросетевого хозяйства:
«КЛ-10КВ ПС"ЮЖНАЯ"- РП-4», расположенного по адресу:
Республика Коми, г. Сыктывкар

Лист 2



Масштаб 1:2000







- Условные обозначения:
-  - проектные границы публичного сервитута;
 -  - границы и кадастровый номер земельного участка сведения о котором содержатся в ЕГРН;
 -  - обозначение контура многоконтурного земельного участка;
 -  - номер и граница кадастрового квартала;
 -  - обозначение и номер характерной точки проектных границ публичного сервитута;
 -  - граница объекта электросетевого хозяйства.

Схема расположения границ публичного сервитута объекта электросетевого хозяйства:
«КЛ-10КВ ПС"ЮЖНАЯ"- РП-4», расположенного по адресу:
Республика Коми, г. Сыктывкар

Лист 3



Масштаб 1:2000



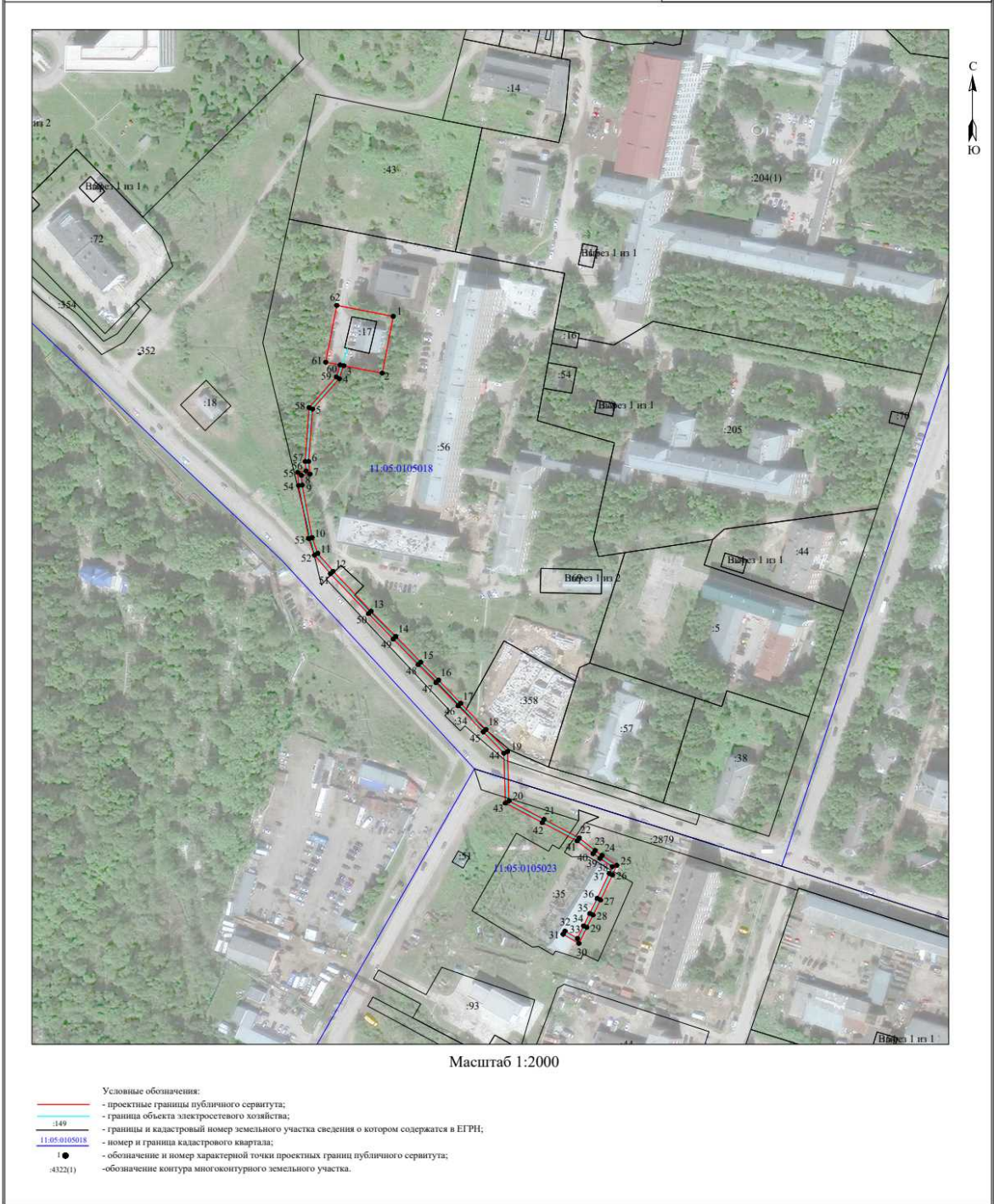
Условные обозначения:

- проектные границы публичного сервитута;
- :22 - границы и кадастровый номер земельного участка сведения о котором содержится в ЕГРН;
- :5152 (6) - обозначение контура многоконтурного земельного участка;
- 11:05:0105014 - номер и граница кадастрового квартала;
- 1 - обозначение и номер характерной точки проектных границ публичного сервитута;
- граница объекта электросетевого хозяйства.

"КЛ-10КВ ПС"ЮЖНАЯ" яч.306-РП-21 яч.4"		
№ то чк и	Координаты, м	
	X	Y
1	627 442,41	4 441 704,60
2	627 410,52	4 441 698,40
3	627 414,73	4 441 676,74
4	627 407,43	4 441 674,34

5	627 390,44	4 441 659,29
6	627 360,99	4 441 657,16
7	627 353,99	4 441 657,81
8	627 353,25	4 441 653,07
9	627 347,76	4 441 653,52
10	627 318,37	4 441 659,09
11	627 309,46	4 441 662,19
12	627 299,44	4 441 670,80
13	627 277,00	4 441 692,18
14	627 262,83	4 441 706,03
15	627 248,40	4 441 720,07
16	627 238,36	4 441 730,02
17	627 225,37	4 441 742,46
18	627 210,71	4 441 756,58
19	627 198,23	4 441 768,70
20	627 170,60	4 441 769,55
21	627 160,23	4 441 789,21
22	627 149,84	4 441 808,95
23	627 142,70	4 441 817,96
24	627 140,05	4 441 821,81
25	627 134,41	4 441 830,00
26	627 129,18	4 441 827,70
27	627 115,00	4 441 820,91
28	627 106,60	4 441 816,72
29	627 099,66	4 441 813,26
30	627 090,64	4 441 808,81
31	627 095,86	4 441 799,95
32	627 097,59	4 441 800,96
33	627 093,46	4 441 807,97
34	627 100,54	4 441 811,47
35	627 107,50	4 441 814,94
36	627 115,88	4 441 819,12
37	627 130,01	4 441 825,88
38	627 133,71	4 441 827,50
39	627 138,41	4 441 820,68
40	627 141,09	4 441 816,78
41	627 148,16	4 441 807,85
42	627 158,47	4 441 788,27
43	627 169,38	4 441 767,59
44	627 197,39	4 441 766,72
45	627 209,32	4 441 755,15
46	627 223,98	4 441 741,02
47	627 236,97	4 441 728,59
48	627 246,99	4 441 718,64
49	627 261,44	4 441 704,60
50	627 275,61	4 441 690,74
51	627 298,10	4 441 669,32
52	627 308,45	4 441 660,42
53	627 317,85	4 441 657,15
54	627 347,50	4 441 651,53
55	627 354,94	4 441 650,94
56	627 355,67	4 441 655,65
57	627 360,97	4 441 655,15
58	627 391,26	4 441 657,35
59	627 408,45	4 441 672,58
60	627 415,12	4 441 674,77
61	627 416,69	4 441 666,73
62	627 448,57	4 441 672,94
1	627 442,41	4 441 704,60

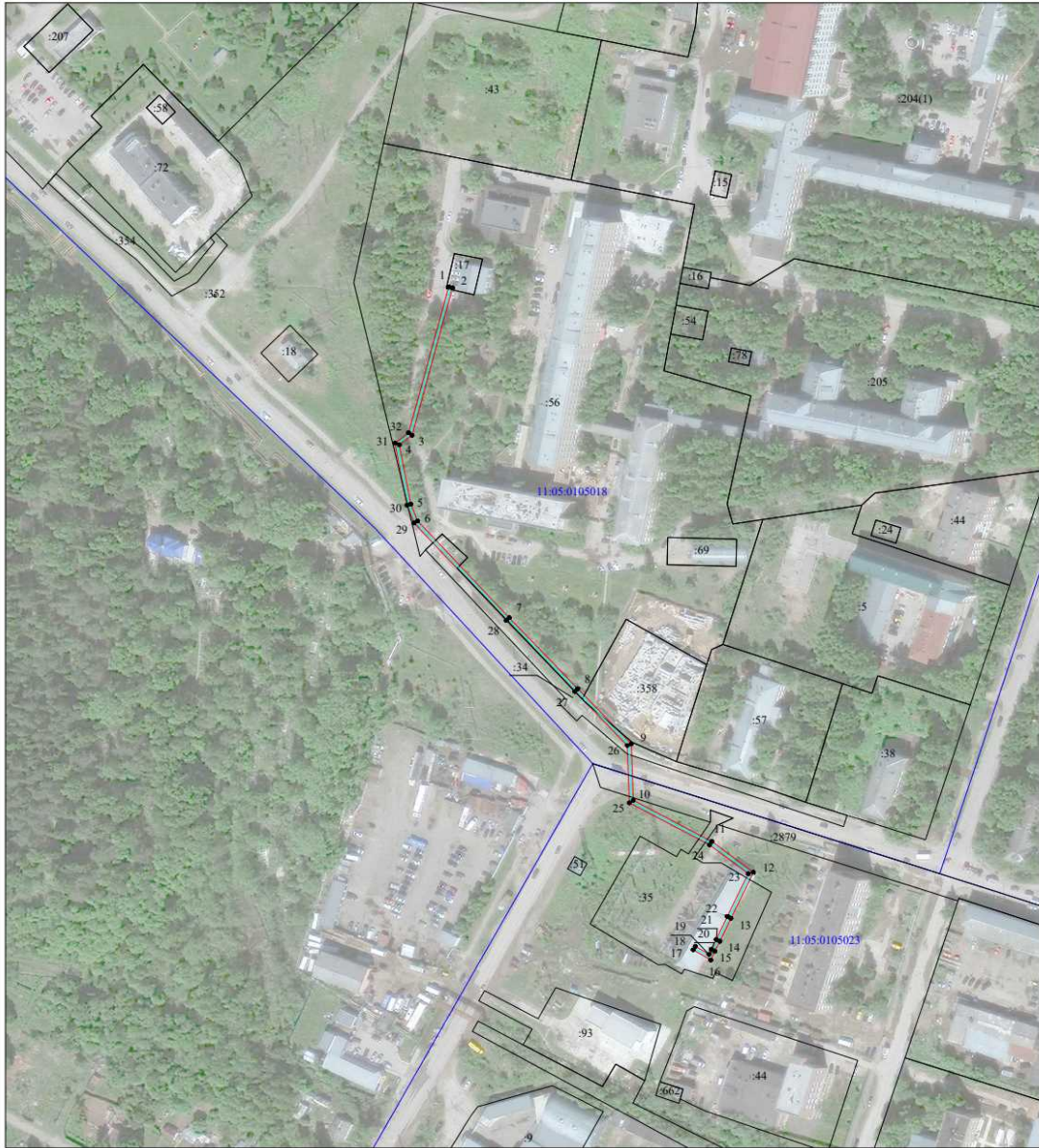
<p>Схема расположения границ публичного сервитута объекта электросетевого хозяйства: «КЛ-10КВ ПС"ЮЖНАЯ" яч.306-РП-21 яч.4», расположенного по адресу: Республика Коми, г. Сыктывкар</p>	Утверждена
	(наименование документа об утверждении, включая
Площадь испрашиваемого публичного сервитута 1898 кв.м.	наименования органов государственной власти или
Каталог координат: Приложение 1 на 2 листах	органов местного самоуправления, принявших
Система координат: МСК-11, зона 4	решение об утверждении схемы или подписанных
Кадастровые номера земельных участков, в отношении которых испрашивается публичный сервитут: 11:05:0105018:17, 11:05:0105018:34, 11:05:0105018:358, 11:05:0105023:35, 11:05:0105023:2879, земли кадастровых кварталов: 11:05:0105018, 11:05:0105023	соглашение о перераспределении земельных участков)
	от №



"КЛ-10КВ ПС"ЮЖНАЯ" яч.309 - РП-21 яч.7"		
№ то чек и	Координаты, м	
	X	Y
1	627 425,66	4 441 678,49
2	627 425,14	4 441 680,42
3	627 351,85	4 441 660,39
4	627 347,11	4 441 654,02

5	627 317,69	4 441 659,74
6	627 309,31	4 441 663,05
7	627 261,17	4 441 708,62
8	627 225,91	4 441 742,67
9	627 198,54	4 441 769,27
10	627 170,40	4 441 770,31
11	627 149,99	4 441 809,30
12	627 134,63	4 441 829,96
13	627 111,77	4 441 818,88
14	627 100,37	4 441 813,31
15	627 095,35	4 441 810,86
16	627 091,01	4 441 808,81
17	627 096,13	4 441 800,08
18	627 097,86	4 441 801,10
19	627 093,85	4 441 807,94
20	627 096,22	4 441 809,05
21	627 101,25	4 441 811,51
22	627 112,64	4 441 817,08
23	627 134,02	4 441 827,44
24	627 148,28	4 441 808,24
25	627 169,16	4 441 768,35
26	627 197,70	4 441 767,29
27	627 224,52	4 441 741,24
28	627 259,79	4 441 707,17
29	627 308,21	4 441 661,33
30	627 317,13	4 441 657,82
31	627 347,96	4 441 651,81
32	627 353,05	4 441 658,64
1	627 425,66	4 441 678,49

<p>Схема расположения границ публичного сервитута объекта электросетевого хозяйства: «КЛ-10КВ ПС"ЮЖНАЯ" яч.309 - РП-21 яч.7», расположенного по адресу: Республика Коми, г. Сыктывкар</p>	Утверждена
	(наименование документа об утверждении, включая
	наименования органов государственной власти или
	органов местного самоуправления, принявших
<p>Площадь испрашиваемого публичного сервитута 862 кв.м. Каталог координат: Приложение 1 на 1 листе Система координат: МСК-11, зона 4</p>	<p>решение об утверждении схемы или подписанных соглашение о перераспределении земельных участков)</p>
<p>Кадастровые номера земельных участков, в отношении которых испрашивается публичный сервитут: 11:05:0105018:17, 11:05:0105018:34, 11:05:0105018:56, 11:05:0105018:358, 11:05:0105023:35, 11:05:0105023:2879, земли кадастровых кварталов: 11:05:0105018, 11:05:0105023</p>	от №



Масштаб 1:2000

- Условные обозначения:
- проектные границы публичного сервитута;
 - границы объекта электросетевого хозяйства;
 - границы и кадастровый номер земельного участка сведения о котором содержится в ЕФРН;
 - 11:05:0105023 - номер и граница кадастрового квартала;
 - - обозначение и номер характерной точки проектных границ публичного сервитута;
 - 4322(1) - обозначение контура многоугольного земельного участка.

"КЛ-10КВ ПС"ЮЖНАЯ" яч.310-ТП-151"		
№ то чек и	Координаты, м	
	X	Y
1	627 102,72	4 441 802,78
2	627 104,50	4 441 803,71
3	627 099,68	4 441 812,97
4	627 075,71	4 441 799,73

5	627 101,51	4 441 750,43
6	627 102,18	4 441 745,64
7	627 088,49	4 441 701,36
8	627 058,78	4 441 683,99
9	627 014,86	4 441 658,45
10	626 974,93	4 441 635,59
11	626 929,43	4 441 609,01
12	626 937,25	4 441 592,34
13	626 953,35	4 441 565,62
14	626 981,16	4 441 514,25
15	627 015,84	4 441 449,99
16	627 050,57	4 441 385,34
17	627 101,75	4 441 290,05
18	627 114,33	4 441 261,93
19	627 104,64	4 441 213,07
20	627 080,76	4 441 142,50
21	627 066,93	4 441 100,36
22	627 052,63	4 441 058,14
23	627 037,98	4 441 034,05
24	627 019,19	4 441 002,64
25	626 993,87	4 440 959,91
26	626 986,72	4 440 950,67
27	626 964,80	4 440 922,65
28	626 957,80	4 440 911,02
29	626 954,19	4 440 907,69
30	626 939,81	4 440 904,13
31	626 891,64	4 440 917,40
32	626 862,82	4 440 898,80
33	626 850,17	4 440 888,30
34	626 813,39	4 440 888,53
35	626 814,00	4 440 890,86
36	626 784,66	4 440 898,53
37	626 778,11	4 440 873,46
38	626 807,45	4 440 865,80
39	626 812,87	4 440 886,53
40	626 850,89	4 440 886,30
41	626 864,00	4 440 897,19
42	626 891,98	4 440 915,24
43	626 939,78	4 440 902,06
44	626 955,17	4 440 905,87
45	626 959,37	4 440 909,75
46	626 966,45	4 440 921,51
47	626 988,31	4 440 949,43
48	626 995,53	4 440 958,79
49	627 020,91	4 441 001,63
50	627 039,69	4 441 033,01
51	627 054,45	4 441 057,28
52	627 068,83	4 441 099,73
53	627 082,66	4 441 141,87
54	627 106,57	4 441 212,55
55	627 116,42	4 441 262,17
56	627 103,54	4 441 290,94
57	627 052,33	4 441 386,29
58	627 017,61	4 441 450,93
59	626 982,93	4 441 515,20
60	626 955,09	4 441 566,61
61	626 939,01	4 441 593,29
62	626 932,02	4 441 608,20
63	626 975,93	4 441 633,87
64	627 015,86	4 441 656,73
65	627 059,79	4 441 682,27
66	627 090,17	4 441 700,03
67	627 104,22	4 441 745,47
68	627 103,44	4 441 751,05
69	627 078,38	4 441 798,92
70	627 098,85	4 441 810,23
1	627 102,72	4 441 802,78

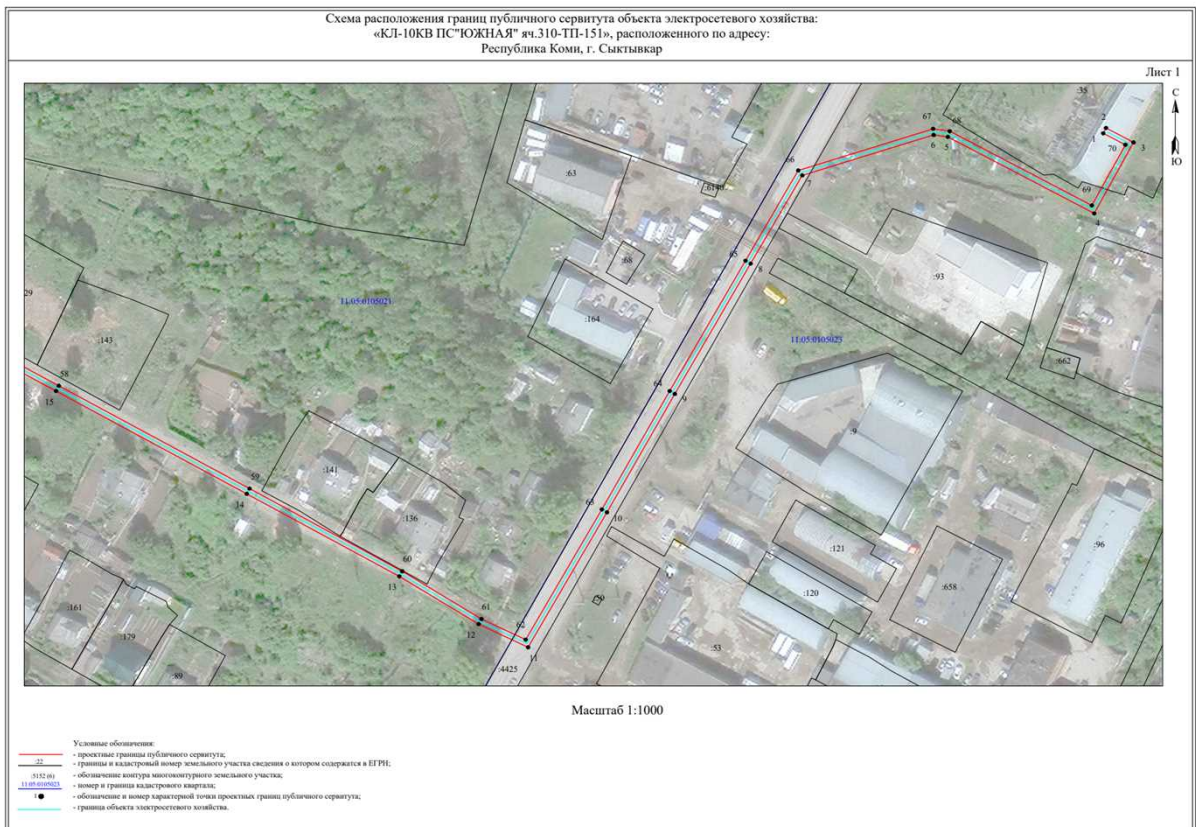
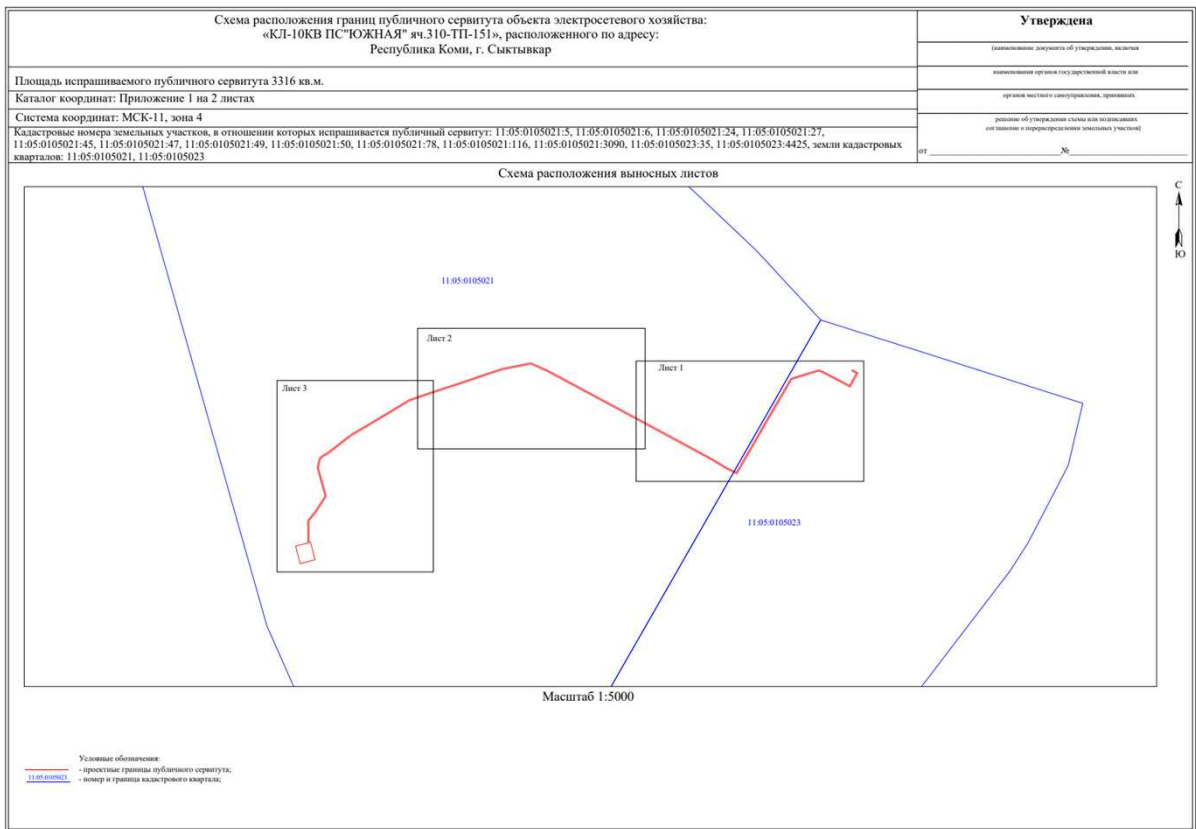
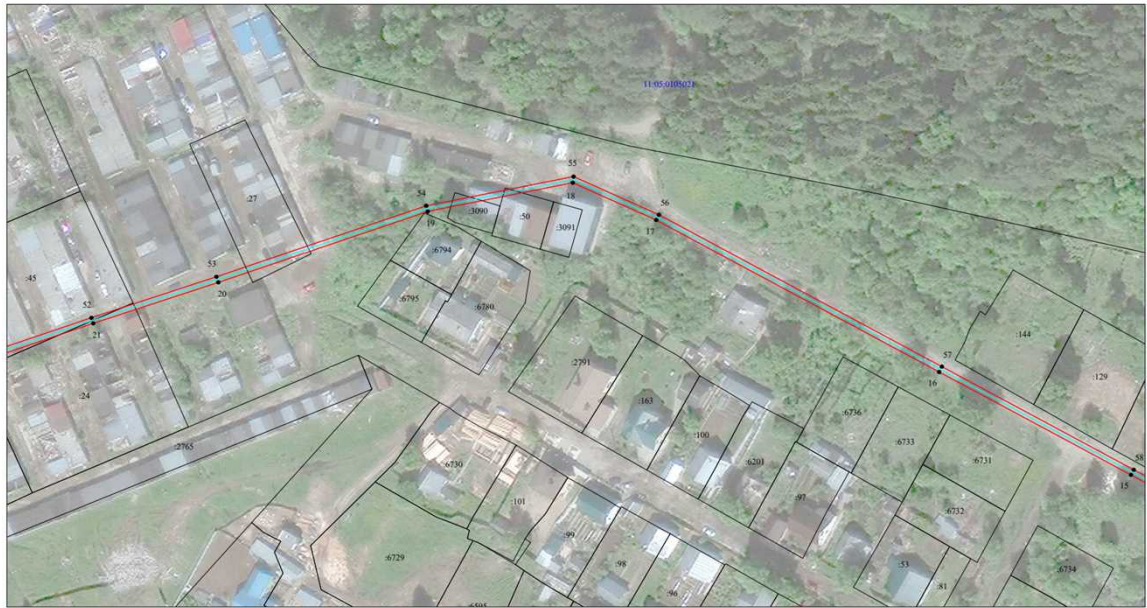


Схема расположения границ публичного сервитута объекта электросетевого хозяйства:
«КЛ-10КВ ПС "ЮЖНАЯ" яч.310-ТП-151», расположенного по адресу:
Республика Коми, г. Сыктывкар

Лист 2

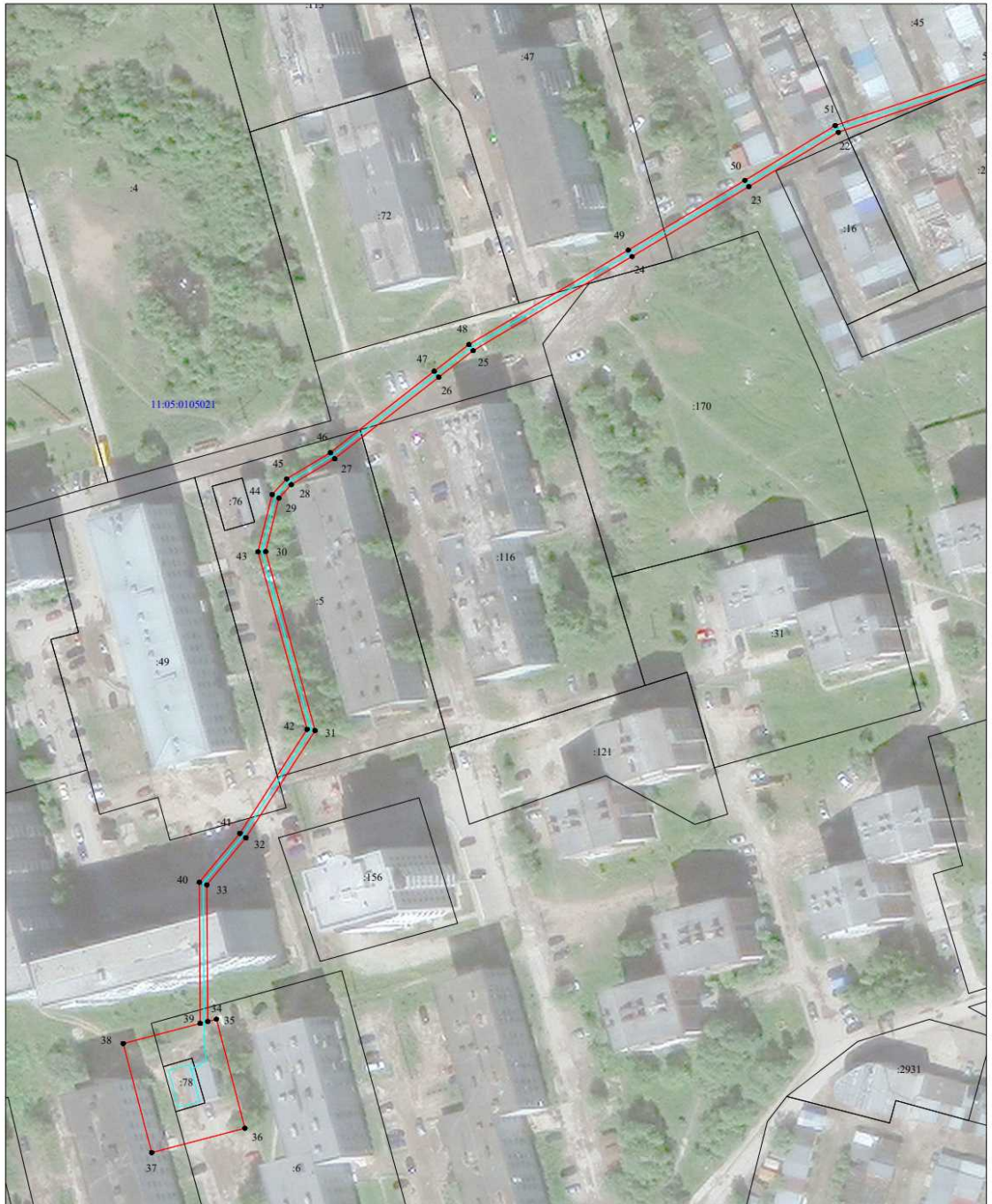


Масштаб 1:1000

- Условные обозначения:
- проектные границы публичного сервитута;
 - границы и кадастровый номер земельного участка сведения о котором содержится в ЕГРН;
 - обозначение контуры многоугольного земельного участка;
 - номер и границы кадастрового участка;
 - обозначение и номер характерной точки проектных границ публичного сервитута;
 - граница объекта электросетевого хозяйства.

Схема расположения границ публичного сервитута объекта электросетевого хозяйства:
«КЛ-10КВ ПС"ЮЖНАЯ" яч.310-ТП-151», расположенного по адресу:
Республика Коми, г. Сыктывкар

Лист 3



Масштаб 1:1000


- Условные обозначения:
- - проектные границы публичного сервитута;
 - - границы и кадастровый номер земельного участка сведения о котором содержится в ЕФРН;
 - - обозначение контура многоконтурного земельного участка;
 - 11:05:0105021 - номер и граница кадастрового квартала;
 - - обозначение и номер характерной точки проектных границ публичного сервитута;
 - - граница объекта электросетевого хозяйства.

"КЛ-10КВ ПС"ЮЖНАЯ" яч.323->РП-19 яч.10"		
№ то чк и	Координаты, м	
	X	Y
1	627 103,84	4 441 804,52
2	627 105,58	4 441 805,51
3	627 103,02	4 441 809,96
4	627 093,29	4 441 804,77

5	627 085,23	4 441 800,85
6	627 078,35	4 441 796,94
7	627 104,43	4 441 749,71
8	627 098,11	4 441 740,91
9	627 089,39	4 441 722,94
10	627 098,06	4 441 707,14
11	627 095,84	4 441 705,43
12	627 086,02	4 441 699,49
13	627 066,65	4 441 687,83
14	627 051,30	4 441 678,98
15	627 040,95	4 441 673,13
16	627 025,38	4 441 665,78
17	627 021,78	4 441 664,29
18	627 021,35	4 441 664,66
19	627 020,48	4 441 666,82
20	627 018,62	4 441 666,07
21	627 019,67	4 441 663,46
22	627 021,40	4 441 661,97
23	627 026,19	4 441 663,94
24	627 041,87	4 441 671,35
25	627 052,29	4 441 677,25
26	627 067,67	4 441 686,11
27	627 087,05	4 441 697,77
28	627 096,97	4 441 703,78
29	627 100,64	4 441 706,60
30	627 091,64	4 441 723,00
31	627 099,83	4 441 739,88
32	627 106,79	4 441 749,58
33	627 081,06	4 441 796,18
34	627 086,17	4 441 799,08
35	627 094,21	4 441 803,00
36	627 102,25	4 441 807,29
1	627 103,84	4 441 804,52

5	627 085,63	4 441 799,77
6	627 079,18	4 441 796,35
7	627 092,90	4 441 772,51
8	627 107,09	4 441 747,76
9	627 105,04	4 441 745,11
10	627 100,07	4 441 727,41
11	627 094,05	4 441 706,40
12	627 085,20	4 441 702,63
13	627 067,94	4 441 691,77
14	627 048,53	4 441 680,23
15	627 046,05	4 441 677,96
16	627 047,41	4 441 676,49
17	627 049,73	4 441 678,62
18	627 068,99	4 441 690,06
19	627 086,12	4 441 700,86
20	627 095,71	4 441 704,94
21	627 101,99	4 441 726,87
22	627 106,86	4 441 744,20
23	627 109,49	4 441 747,60
24	627 094,64	4 441 773,50
25	627 081,94	4 441 795,55
26	627 086,57	4 441 798,00
27	627 095,56	4 441 802,89
28	627 099,88	4 441 805,10
1	627 101,06	4 441 802,94

<p>Схема расположения границ публичного сервитута объекта электросетевого хозяйства: «КЛ-10КВ ПС"ЮЖНАЯ" яч.326->РП-19 яч.17», расположенного по адресу: Республика Коми, г. Сыктывкар</p>	Утверждена
	(наименование документа об утверждении, включая
Площадь испрашиваемого публичного сервитута 364 кв.м.	наименования органов государственной власти или
Каталог координат: Приложение 1 на 1 листе	органов местного самоуправления, принявших
Система координат: МСК-11, зона 4	решение об утверждении схемы или подписанных
Кадастровые номера земельных участков, в отношении которых испрашивается публичный сервитут: 11:05:0105023:35, 11:05:0105023:93, 11:05:0105023:4414, 11:05:0105023:4425 земли кадастрового квартала: 11:05:0105023	соглашение о перераспределении земельных участков)
	от №



Масштаб 1:1000

- Условные обозначения:
- - проектные границы публичного сервитута;
 - - границы объекта электросетевого хозяйства;
 - :49 - границы и кадастровый номер земельного участка сведения о котором содержится в ЕПРН;
 - 11:05:0105023 - номер и граница кадастрового квартала;
 - - обозначение и номер характерной точки проектных границ публичного сервитута;
 - :322(1) - обозначение контура многоконтурного земельного участка.

"КЛ-10КВ ПС"ЮЖНАЯ" яч.327- РП-13 яч.3"		
№ точк и	Координаты, м	
	X	Y
1	627 096,46	4 441 800,27
2	627 098,19	4 441 801,26
3	627 094,61	4 441 807,49
4	627 092,51	4 441 807,25
5	627 088,28	4 441 804,11

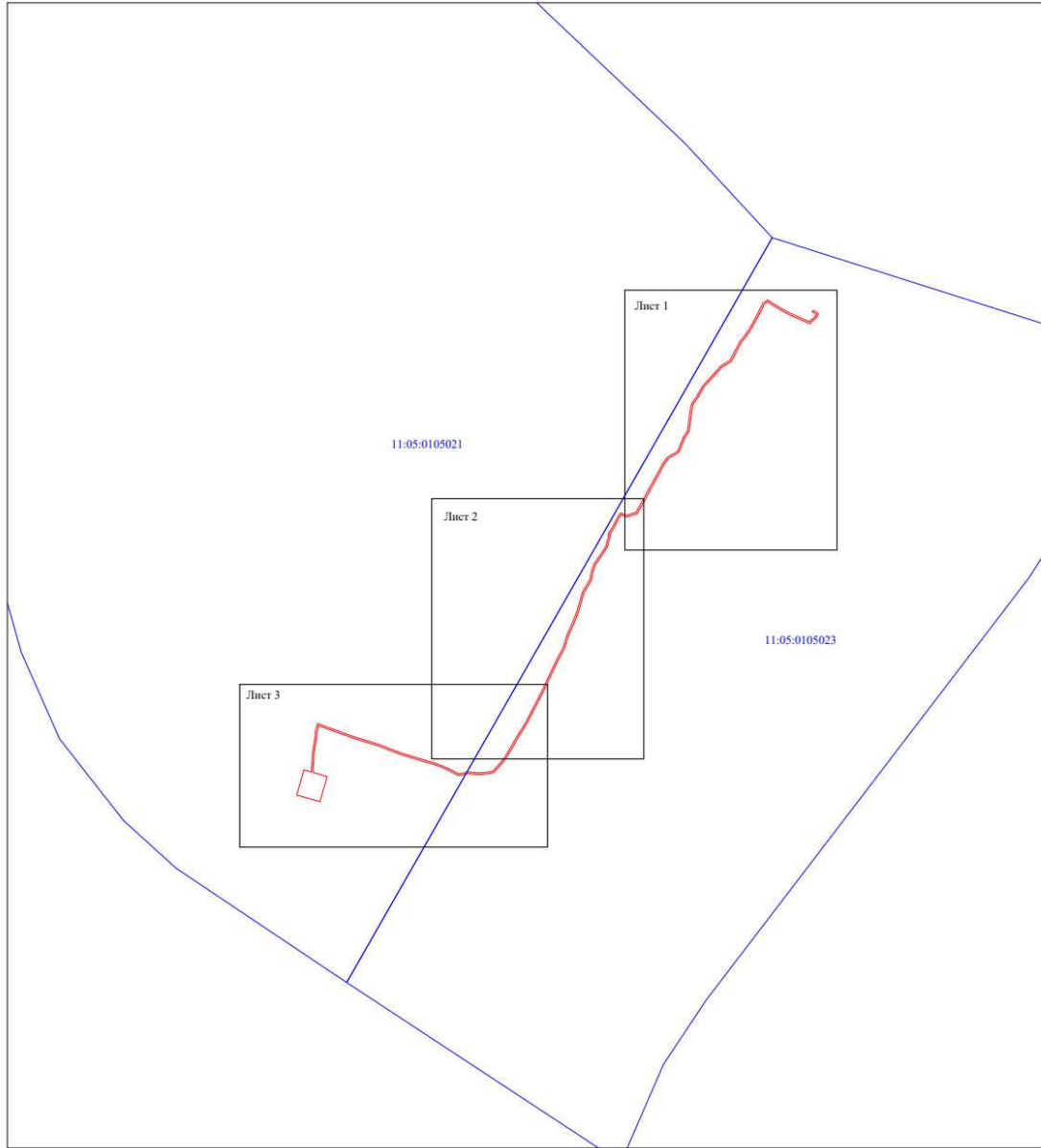
6	627 085,15	4 441 800,17
7	627 082,10	4 441 797,45
8	627 082,35	4 441 795,24
9	627 086,73	4 441 785,14
10	627 092,54	4 441 772,32
11	627 097,41	4 441 763,36
12	627 101,14	4 441 756,77
13	627 108,68	4 441 744,45
14	627 105,73	4 441 740,23
15	627 096,32	4 441 735,61
16	627 086,94	4 441 730,57
17	627 075,40	4 441 724,27
18	627 064,89	4 441 717,26
19	627 059,29	4 441 712,34
20	627 034,72	4 441 699,35
21	627 027,59	4 441 687,75
22	627 003,17	4 441 665,65
23	626 987,89	4 441 656,73
24	626 981,98	4 441 652,15
25	626 977,19	4 441 650,88
26	626 947,93	4 441 646,92
27	626 939,45	4 441 641,40
28	626 922,34	4 441 634,54
29	626 918,61	4 441 629,61
30	626 914,97	4 441 622,04
31	626 905,82	4 441 615,16
32	626 897,45	4 441 611,13
33	626 883,05	4 441 603,04
34	626 859,67	4 441 590,39
35	626 845,77	4 441 582,52
36	626 842,30	4 441 572,08
37	626 841,54	4 441 569,54
38	626 844,16	4 441 562,39
39	626 840,25	4 441 560,03
40	626 824,73	4 441 551,67
41	626 820,59	4 441 548,75
42	626 816,10	4 441 548,52
43	626 808,78	4 441 546,40
44	626 806,39	4 441 545,94
45	626 803,34	4 441 545,00
46	626 781,81	4 441 530,52
47	626 779,46	4 441 529,69
48	626 772,19	4 441 527,29
49	626 763,88	4 441 526,01
50	626 747,40	4 441 516,41
51	626 723,08	4 441 509,31
52	626 712,24	4 441 505,13
53	626 693,98	4 441 497,03
54	626 677,67	4 441 491,98
55	626 664,62	4 441 484,83
56	626 621,71	4 441 464,58
57	626 614,79	4 441 460,89
58	626 584,90	4 441 445,43
59	626 567,82	4 441 434,94
60	626 551,90	4 441 425,50
61	626 541,58	4 441 419,36
62	626 532,42	4 441 412,04
63	626 524,16	4 441 404,42
64	626 522,81	4 441 400,05
65	626 521,87	4 441 392,33
66	626 521,58	4 441 384,38
67	626 522,02	4 441 377,56
68	626 522,75	4 441 373,28
69	626 522,08	4 441 368,57
70	626 521,08	4 441 365,96
71	626 520,35	4 441 363,41
72	626 520,65	4 441 359,30
73	626 523,24	4 441 354,80
74	626 527,32	4 441 346,67
75	626 531,14	4 441 338,04
76	626 534,49	4 441 328,38
77	626 546,00	4 441 289,37

78	626 556,40	4 441 262,39
79	626 560,73	4 441 249,29
80	626 566,42	4 441 230,60
81	626 576,45	4 441 202,39
82	626 578,80	4 441 195,61
83	626 582,07	4 441 186,69
84	626 577,35	4 441 185,27
85	626 564,38	4 441 183,63
86	626 547,36	4 441 180,93
87	626 534,04	4 441 180,32
88	626 524,00	4 441 179,75
89	626 519,03	4 441 197,12
90	626 487,77	4 441 188,18
91	626 495,96	4 441 159,51
92	626 527,23	4 441 168,43
93	626 524,57	4 441 177,77
94	626 534,14	4 441 178,32
95	626 547,56	4 441 178,94
96	626 564,66	4 441 181,65
97	626 577,76	4 441 183,30
98	626 584,68	4 441 185,38
99	626 580,68	4 441 196,28
100	626 578,34	4 441 203,05
101	626 568,32	4 441 231,22
102	626 562,64	4 441 249,89
103	626 558,28	4 441 263,06
104	626 547,90	4 441 290,01
105	626 536,39	4 441 328,99
106	626 533,00	4 441 338,78
107	626 529,13	4 441 347,52
108	626 525,00	4 441 355,75
109	626 522,61	4 441 359,90
110	626 522,37	4 441 363,20
111	626 522,98	4 441 365,32
112	626 524,03	4 441 368,07
113	626 524,77	4 441 373,30
114	626 524,02	4 441 377,79
115	626 523,58	4 441 384,41
116	626 523,87	4 441 392,17
117	626 524,77	4 441 399,63
118	626 525,92	4 441 403,31
119	626 533,72	4 441 410,52
120	626 542,72	4 441 417,71
121	626 552,92	4 441 423,78
122	626 568,86	4 441 433,23
123	626 585,88	4 441 443,68
124	626 615,73	4 441 459,11
125	626 622,61	4 441 462,80
126	626 665,52	4 441 483,05
127	626 678,46	4 441 490,13
128	626 694,68	4 441 495,14
129	626 713,01	4 441 503,27
130	626 723,72	4 441 507,42
131	626 748,19	4 441 514,56
132	626 764,56	4 441 524,09
133	626 772,66	4 441 525,34
134	626 780,10	4 441 527,80
135	626 782,71	4 441 528,71
136	626 804,21	4 441 543,17
137	626 806,87	4 441 543,99
138	626 809,25	4 441 544,45
139	626 816,43	4 441 546,53
140	626 821,27	4 441 546,78
141	626 825,78	4 441 549,96
142	626 841,24	4 441 558,30
143	626 846,61	4 441 561,54
144	626 843,65	4 441 569,60
145	626 844,22	4 441 571,48
146	626 847,42	4 441 581,16
147	626 860,63	4 441 588,64
148	626 884,01	4 441 601,29
149	626 898,38	4 441 609,35

150	626 906,87	4 441 613,45
151	626 916,56	4 441 620,74
152	626 920,32	4 441 628,56
153	626 923,60	4 441 632,89
154	626 940,37	4 441 639,61
155	626 948,64	4 441 645,00
156	626 977,58	4 441 648,91
157	626 982,88	4 441 650,31
158	626 989,02	4 441 655,07
159	627 004,35	4 441 664,02
160	627 029,14	4 441 686,45
161	627 036,14	4 441 697,84
162	627 060,43	4 441 710,68
163	627 066,11	4 441 715,67
164	627 076,43	4 441 722,55
165	627 087,89	4 441 728,81
166	627 097,23	4 441 733,83
167	627 107,07	4 441 738,66
168	627 111,07	4 441 744,37
169	627 102,87	4 441 757,79
170	627 099,15	4 441 764,33
171	627 094,33	4 441 773,22
172	627 088,56	4 441 785,95
173	627 084,31	4 441 795,76
174	627 084,21	4 441 796,65
175	627 086,61	4 441 798,78
176	627 089,68	4 441 802,66
177	627 093,27	4 441 805,32
178	627 093,53	4 441 805,35
1	627 096,46	4 441 800,27

Схема расположения границ публичного сервитута объекта электросетевого хозяйства: «КЛ-10КВ ПС"ЮЖНАЯ" яч.327- РП-13 яч.3», расположенного по адресу: Республика Коми, г. Сыктывкар	Утверждена
	(наименование документа об утверждении, включая
Площадь испрашиваемого публичного сервитута 3107 кв.м.	наименования органов государственной власти или
Каталог координат: Приложение 1 на 4 листах	органов местного самоуправления, принявших
Система координат: МСК-11, зона 4	решение об утверждении схемы или подписанных
Кадастровые номера земельных участков, в отношении которых испрашивается публичный сервитут: 11:05:0105021:43, 11:05:0105021:77, 11:05:0105021:148, 11:05:0105023:35, 11:05:0105023:43, 11:05:0000000:32 (входящий в ЕЗП: 11:05:0105023:48), 11:05:0105023:53, 11:05:0105023:58, 11:05:0105023:93, 11:05:0105023:94, 11:05:0105023:4092, 11:05:0105023:4103, 11:05:0105023:4147, 11:05:0105023:4414, 11:05:0105023:4425, 11:05:0105023:4436, 11:05:0105023:4447, земли кадастровых кварталов: 11:05:0105021, 11:05:0105023	от №

Схема расположения выносных листов



Масштаб 1:5000

Условные обозначения:
— - простейшие границы публичного сервитута;
— 11:05:0105023 - номер и граница кадастрового квартала;

Схема расположения границ публичного сервитута объекта электросетевого хозяйства:
«КЛ-10КВ ПС"ЮЖНАЯ" яч.327- РП-13 яч.3», расположенного по адресу:
Республика Коми, г. Сыктывкар

Лист 1



Масштаб 1:1000

- Условные обозначения:
- проектные границы публичного сервитута;
 - границы и кадастровый номер земельного участка сведения о котором содержится в ЕГРН;
 - обозначение контура многоконтурного земельного участка;
 - номер и граница кадастрового квартала;
 - обозначение и номер характерной точки проектных границ публичного сервитута;
 - граница объекта электросетевого хозяйства.

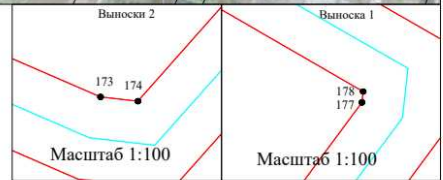


Схема расположения границ публичного сервитута объекта электросетевого хозяйства:
«КЛ-10КВ ПС"ЮЖНАЯ" яч.327- РП-13 яч.3», расположенного по адресу:
Республика Коми, г. Сыктывкар

Лист 2



Масштаб 1:1000

Условные обозначения:







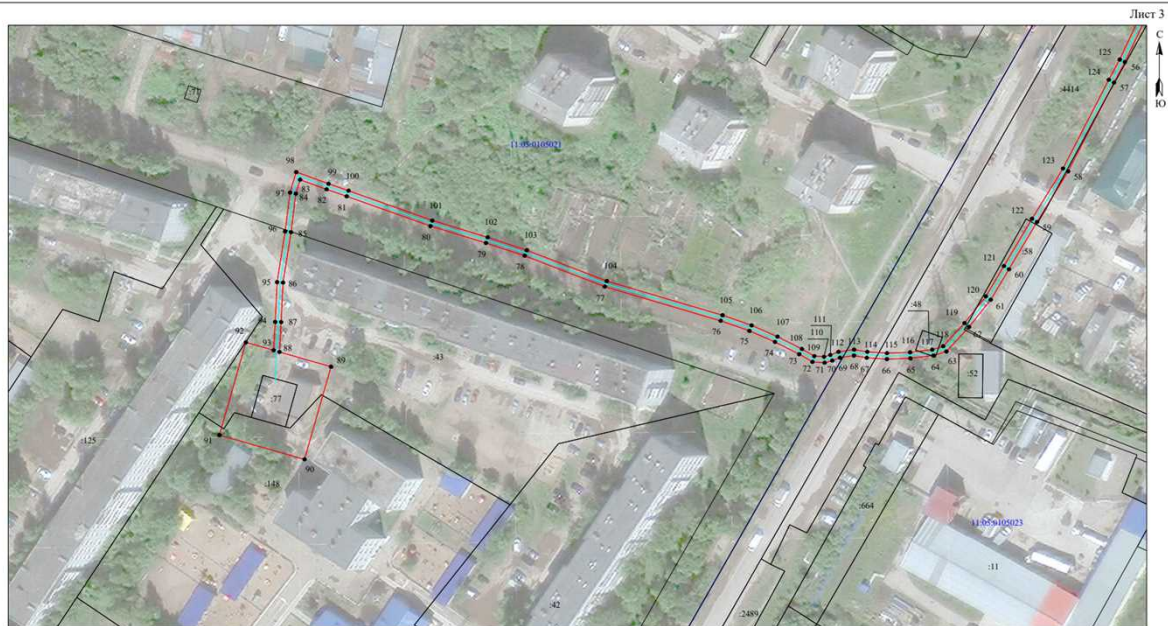
-  - проектные границы публичного сервитута;
-  - границы и кадастровый номер земельного участка сведения о котором содержатся в ЕГРН;
-  - обозначение контура многоконтурного земельного участка;
-  - номер и граница кадастрового квартала;
-  - обозначение и номер характерной точки проектных границ публичного сервитута;
-  - граница объекта электросетевого хозяйства.

Схема расположения границ публичного сервитута объекта электросетевого хозяйства:
«КЛ-10КВ ПС"ЮЖНАЯ" яч.327- РП-13 яч.3», расположенного по адресу:
Республика Коми, г. Сыктывкар



Масштаб 1:1000

- Условные обозначения:
- проектные границы публичного сервитута;
 - границы и кадастровый номер земельного участка сведения о котором содержатся в ЕФРН;
 - обозначение центра многоугольного земельного участка;
 - номер в границах кадастрового квартала;
 - обозначение и номер характерной точки проектных границ публичного сервитута;
 - границы объекта электросетевого хозяйства.

"КЛ-10КВ ПС"ЮЖНАЯ"
яч.344-ТП-266,К1"

№ точк и	Координаты, м	
	X	Y
1	627 102,95	4 441 803,86
2	627 102,15	4 441 805,69
3	627 097,84	4 441 803,81
4	627 092,70	4 441 800,74
5	627 089,13	4 441 798,65
6	627 086,57	4 441 797,14
7	627 083,24	4 441 795,31
8	627 087,51	4 441 787,27
9	627 078,76	4 441 784,24
10	627 076,46	4 441 783,55
11	627 071,21	4 441 783,48
12	627 061,22	4 441 781,81
13	627 052,77	4 441 778,48
14	627 036,03	4 441 778,29
15	627 028,57	4 441 779,77
16	627 023,99	4 441 781,74
17	627 020,23	4 441 784,13
18	627 012,60	4 441 790,19
19	627 004,00	4 441 803,67
20	627 001,47	4 441 808,50
21	626 991,03	4 441 829,24
22	626 984,48	4 441 843,34
23	626 982,65	4 441 846,94
24	626 974,44	4 441 844,66
25	626 960,42	4 441 837,46
26	626 943,78	4 441 830,78
27	626 938,20	4 441 828,39
28	626 930,12	4 441 825,40
29	626 921,93	4 441 822,48
30	626 912,71	4 441 818,41
31	626 907,87	4 441 816,31
32	626 905,91	4 441 814,20
33	626 891,08	4 441 811,11
34	626 872,79	4 441 806,07
35	626 848,41	4 441 797,75
36	626 832,20	4 441 792,65

37	626 799,95	4 441 782,28
38	626 767,97	4 441 768,68
39	626 750,84	4 441 764,00
40	626 731,38	4 441 756,69
41	626 716,32	4 441 752,67
42	626 687,37	4 441 743,44
43	626 681,87	4 441 741,91
44	626 675,73	4 441 739,27
45	626 672,32	4 441 736,33
46	626 666,93	4 441 731,12
47	626 663,81	4 441 726,52
48	626 660,52	4 441 720,97
49	626 660,35	4 441 715,91
50	626 658,81	4 441 711,46
51	626 654,18	4 441 703,43
52	626 643,42	4 441 697,40
53	626 636,26	4 441 693,85
54	626 605,79	4 441 679,83
55	626 591,92	4 441 671,69
56	626 574,27	4 441 661,60
57	626 558,86	4 441 656,11
58	626 556,93	4 441 656,61
59	626 553,21	4 441 659,03
60	626 548,34	4 441 663,12
61	626 539,98	4 441 681,35
62	626 533,70	4 441 701,86
63	626 530,48	4 441 714,20
64	626 526,71	4 441 721,49
65	626 522,84	4 441 720,50
66	626 523,33	4 441 718,56
67	626 525,67	4 441 719,15
68	626 528,60	4 441 713,48
69	626 531,78	4 441 701,31
70	626 538,10	4 441 680,63
71	626 546,71	4 441 661,88
72	626 552,01	4 441 657,41
73	626 556,12	4 441 654,75
74	626 558,95	4 441 654,02
75	626 575,11	4 441 659,78
76	626 592,93	4 441 669,96
77	626 606,72	4 441 678,06
78	626 637,12	4 441 692,05
79	626 644,35	4 441 695,63
80	626 655,64	4 441 701,95
81	626 660,64	4 441 710,63
82	626 662,33	4 441 715,54
83	626 662,50	4 441 720,39
84	626 665,50	4 441 725,45
85	626 668,46	4 441 729,82
86	626 673,67	4 441 734,85
87	626 676,80	4 441 737,55
88	626 682,53	4 441 740,02
89	626 687,94	4 441 741,52
90	626 716,88	4 441 750,75
91	626 731,99	4 441 754,78
92	626 751,46	4 441 762,09
93	626 768,64	4 441 766,79
94	626 800,65	4 441 780,41
95	626 832,80	4 441 790,74
96	626 849,03	4 441 795,85
97	626 873,38	4 441 804,16
98	626 891,55	4 441 809,16
99	626 906,94	4 441 812,37
100	626 909,06	4 441 814,64
101	626 913,52	4 441 816,58
102	626 922,68	4 441 820,62
103	626 930,80	4 441 823,52
104	626 938,95	4 441 826,53
105	626 944,54	4 441 828,93
106	626 961,24	4 441 835,64
107	626 975,17	4 441 842,78
108	626 981,60	4 441 844,58

109	626 982,68	4 441 842,46
110	626 989,23	4 441 828,36
111	626 999,68	4 441 807,59
112	627 002,27	4 441 802,67
113	627 011,09	4 441 788,83
114	627 019,07	4 441 782,49
115	627 023,06	4 441 779,96
116	627 027,97	4 441 777,85
117	627 035,85	4 441 776,29
118	627 053,16	4 441 776,49
119	627 061,76	4 441 779,87
120	627 071,39	4 441 781,48
121	627 076,76	4 441 781,56
122	627 079,37	4 441 782,33
123	627 090,38	4 441 786,15
124	627 085,93	4 441 794,51
125	627 087,55	4 441 795,41
126	627 090,14	4 441 796,92
127	627 093,73	4 441 799,03
128	627 098,76	4 441 802,02
1	627 102,95	4 441 803,86

Схема расположения границ публичного сервитута объекта электросетевого хозяйства: «КЛ-10КВ ПС"ЮЖНАЯ" яч.344-ТП-266,К1», расположенного по адресу: Республика Коми, г. Сыктывкар	Утверждена
	<small>(наименование документа об утверждении, включая</small>
Площадь испрашиваемого публичного сервитута 1460 кв.м.	<small>наименования органов государственной власти или</small>
Каталог координат: Приложение 1 на 3 листах	<small>органов местного самоуправления, принявших</small>
Система координат: МСК-11, зона 4	<small>решение об утверждении схемы или подписанных</small>
Кадастровые номера земельных участков, в отношении которых испрашивается публичный сервитут: 11:05:0105023:31, 11:05:0105023:32, 11:05:0105023:35, 11:05:0105023:43, 11:05:0105023:56, 11:05:0105023:87, 11:05:0105023:93, 11:05:0105023:662, 11:05:0105023:747, 11:05:0105023:16, 11:05:0105023:20, земли кадастрового квартала: 11:05:0105023	<small>соглашение о перераспределении земельных участков)</small>
	от №

Схема расположения выносных листов

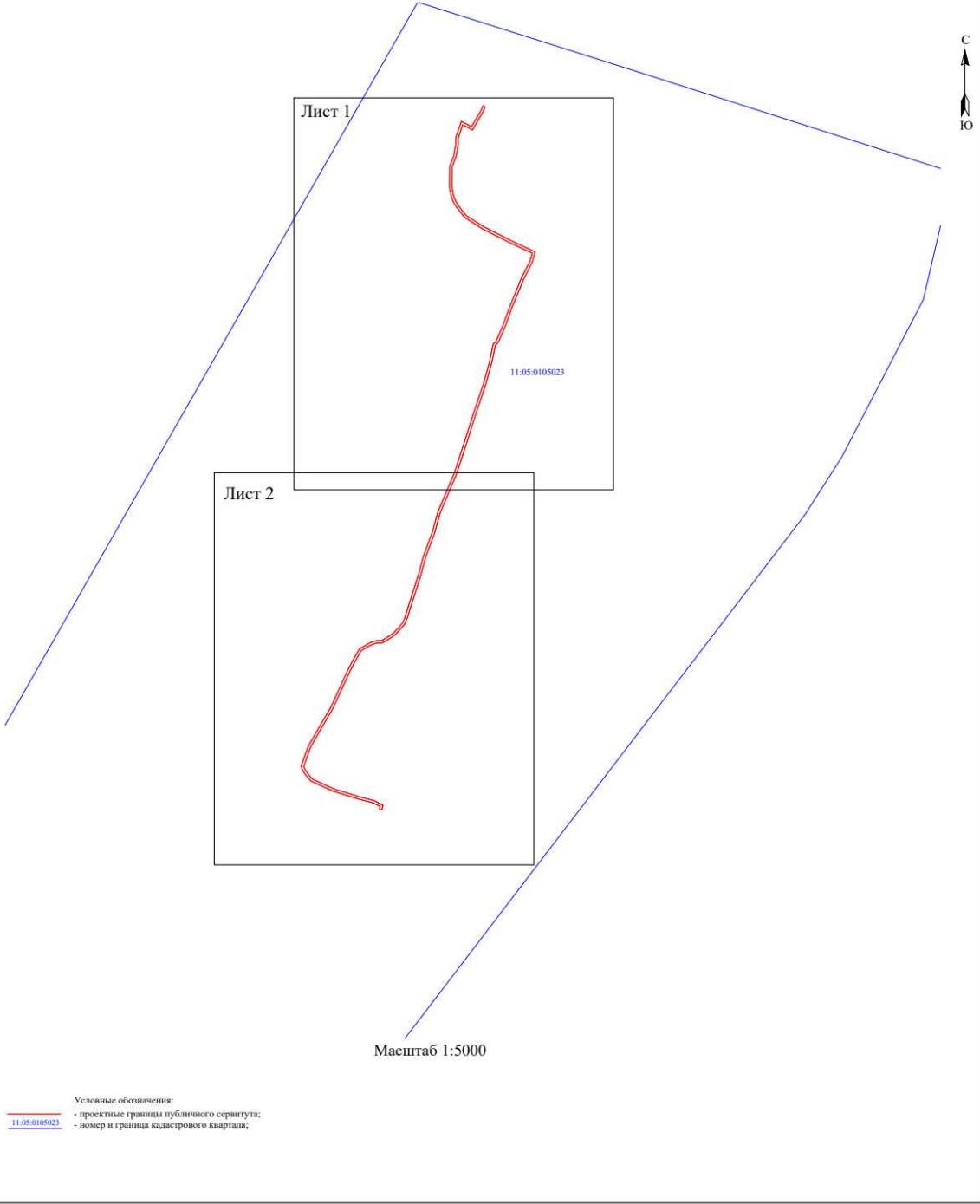
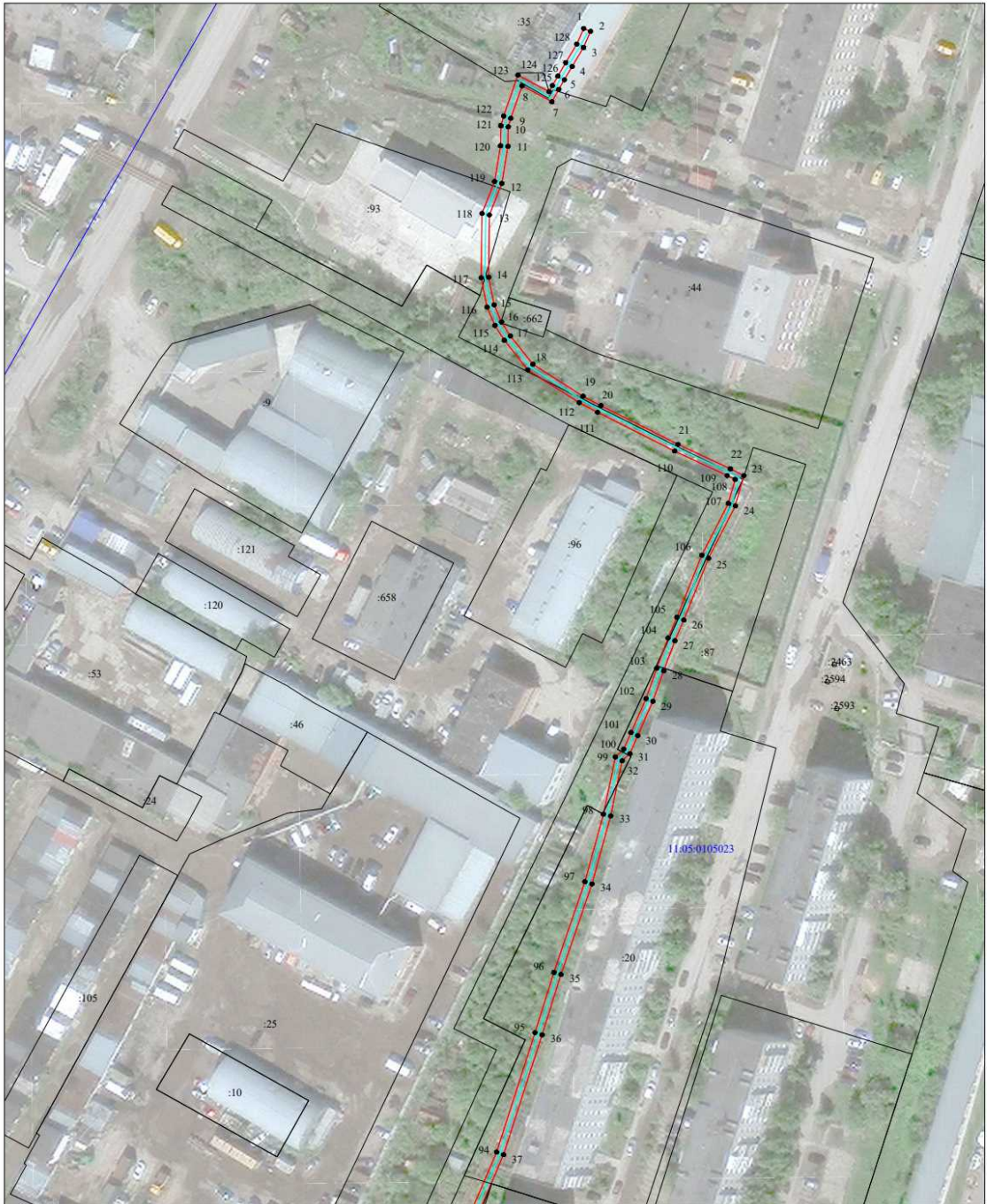


Схема расположения границ публичного сервитута объекта электросетевого хозяйства:
«КЛ-10КВ ПС"ЮЖНАЯ" яч.344-ТП-266,К1», расположенного по адресу:
Республика Коми, г. Сыктывкар

Лист 1



Масштаб 1:1000

Условные обозначения:

- проектные границы публичного сервитута;
- границы и кадастровый номер земельного участка сведения о котором содержится в ЕГРН;
- обозначение контура многоконтурного земельного участка;
- номер и граница кадастрового квартала;
- обозначение и номер характерной точки проектных границ публичного сервитута;
- граница объекта электросетевого хозяйства.

6	627 079,94	4 441 798,30
7	627 082,54	4 441 793,74
8	627 085,83	4 441 784,44
9	627 092,30	4 441 772,16
10	627 097,14	4 441 763,22
11	627 100,89	4 441 756,63
12	627 108,32	4 441 744,46
13	627 105,53	4 441 740,46
14	627 096,17	4 441 735,87
15	627 086,80	4 441 730,83
16	627 075,24	4 441 724,53
17	627 064,70	4 441 717,49
18	627 059,12	4 441 712,59
19	627 034,69	4 441 699,67
20	627 008,90	4 441 681,38
21	626 991,47	4 441 675,15
22	626 984,94	4 441 668,79
23	626 976,53	4 441 665,16
24	626 947,63	4 441 647,09
25	626 939,31	4 441 641,66
26	626 922,15	4 441 634,77
27	626 918,35	4 441 629,77
28	626 914,73	4 441 622,23
29	626 905,67	4 441 615,43
30	626 897,32	4 441 611,40
31	626 882,91	4 441 603,29
32	626 859,52	4 441 590,65
33	626 845,53	4 441 582,73
34	626 842,03	4 441 572,17
35	626 841,23	4 441 569,53
36	626 843,79	4 441 562,53
37	626 840,10	4 441 560,30
38	626 824,56	4 441 551,92
39	626 820,49	4 441 549,04
40	626 816,05	4 441 548,82
41	626 808,71	4 441 546,70
42	626 806,32	4 441 546,23
43	626 803,20	4 441 545,26
44	626 781,67	4 441 530,79
45	626 779,37	4 441 529,97
46	626 772,12	4 441 527,58
47	626 763,78	4 441 526,29
48	626 747,27	4 441 516,70
49	626 722,98	4 441 509,60
50	626 712,13	4 441 505,40
51	626 693,87	4 441 497,31
52	626 677,56	4 441 492,26
53	626 664,48	4 441 485,09
54	626 621,57	4 441 464,85
55	626 614,66	4 441 461,15
56	626 584,75	4 441 445,68
57	626 567,67	4 441 435,19
58	626 551,75	4 441 425,76
59	626 541,40	4 441 419,61
60	626 532,22	4 441 412,28
61	626 523,90	4 441 404,58
62	626 522,52	4 441 400,11
63	626 521,57	4 441 392,34
64	626 521,27	4 441 384,39
65	626 521,72	4 441 377,53
66	626 522,44	4 441 373,28
67	626 521,79	4 441 368,65
68	626 520,80	4 441 366,05
69	626 520,04	4 441 363,44
70	626 520,36	4 441 359,22
71	626 522,98	4 441 354,66
72	626 527,05	4 441 346,55
73	626 530,87	4 441 337,94
74	626 534,19	4 441 328,30
75	626 545,72	4 441 289,26
76	626 556,13	4 441 262,29
77	626 560,45	4 441 249,21

78	626 566,14	4 441 230,50
79	626 576,17	4 441 202,30
80	626 578,53	4 441 195,51
81	626 581,67	4 441 186,87
82	626 577,28	4 441 185,56
83	626 564,34	4 441 183,92
84	626 547,33	4 441 181,22
85	626 534,02	4 441 180,62
86	626 524,06	4 441 180,05
87	626 515,43	4 441 179,69
88	626 512,93	4 441 179,52
89	626 513,06	4 441 177,53
90	626 515,53	4 441 177,69
91	626 524,16	4 441 178,06
92	626 534,12	4 441 178,63
93	626 547,53	4 441 179,23
94	626 564,62	4 441 181,95
95	626 577,70	4 441 183,60
96	626 584,28	4 441 185,56
97	626 580,41	4 441 196,18
98	626 578,05	4 441 202,96
99	626 568,03	4 441 231,12
100	626 562,35	4 441 249,81
101	626 558,01	4 441 262,96
102	626 547,62	4 441 289,90
103	626 536,09	4 441 328,91
104	626 532,73	4 441 338,67
105	626 528,86	4 441 347,40
106	626 524,75	4 441 355,60
107	626 522,32	4 441 359,82
108	626 522,07	4 441 363,23
109	626 522,70	4 441 365,41
110	626 523,73	4 441 368,15
111	626 524,47	4 441 373,30
112	626 523,72	4 441 377,77
113	626 523,28	4 441 384,42
114	626 523,56	4 441 392,18
115	626 524,48	4 441 399,69
116	626 525,65	4 441 403,48
117	626 533,53	4 441 410,76
118	626 542,55	4 441 417,96
119	626 552,78	4 441 424,03
120	626 568,69	4 441 433,49
121	626 585,74	4 441 443,94
122	626 615,58	4 441 459,38
123	626 622,48	4 441 463,06
124	626 665,38	4 441 483,31
125	626 678,34	4 441 490,41
126	626 694,58	4 441 495,43
127	626 712,89	4 441 503,56
128	626 723,62	4 441 507,70
129	626 748,07	4 441 514,84
130	626 764,47	4 441 524,37
131	626 772,59	4 441 525,62
132	626 780,01	4 441 528,08
133	626 782,58	4 441 528,98
134	626 804,08	4 441 543,44
135	626 806,80	4 441 544,30
136	626 809,17	4 441 544,75
137	626 816,39	4 441 546,83
138	626 821,17	4 441 547,07
139	626 825,63	4 441 550,22
140	626 841,08	4 441 558,56
141	626 846,23	4 441 561,66
142	626 843,34	4 441 569,59
143	626 843,93	4 441 571,57
144	626 847,18	4 441 581,37
145	626 860,49	4 441 588,90
146	626 883,88	4 441 601,55
147	626 898,24	4 441 609,63
148	626 906,71	4 441 613,71
149	626 916,32	4 441 620,93

150	626 920,07	4 441 628,72
151	626 923,41	4 441 633,13
152	626 940,23	4 441 639,88
153	626 948,72	4 441 645,40
154	626 977,46	4 441 663,39
155	626 986,06	4 441 667,10
156	626 992,56	4 441 673,41
157	627 009,82	4 441 679,60
158	627 035,74	4 441 697,97
159	627 060,27	4 441 710,93
160	627 065,93	4 441 715,90
161	627 076,28	4 441 722,83
162	627 087,75	4 441 729,07
163	627 097,09	4 441 734,09
164	627 106,88	4 441 738,89
165	627 110,71	4 441 744,39
166	627 102,61	4 441 757,64
167	627 098,88	4 441 764,19
168	627 094,06	4 441 773,10
169	627 087,67	4 441 785,25
170	627 084,36	4 441 794,59
171	627 082,32	4 441 798,16
172	627 082,52	4 441 798,41
173	627 085,76	4 441 800,32
174	627 093,56	4 441 804,86
175	627 110,37	4 441 813,90
176	627 112,81	4 441 809,68
1	627 114,54	4 441 810,67

Схема расположения границ публичного сервитута объекта электросетевого хозяйства:
«КЛ-10КВ ПС"ЮЖНАЯ" яч.346-РП-13 яч.4», расположенного по адресу:
Республика Коми, г. Сыктывкар

Утверждена

(наименование документа об утверждении, включая

наименования органов государственной власти или

органов местного самоуправления, принявших

решение об утверждении схемы или подписавших
соглашение о перераспределении земельных участков)

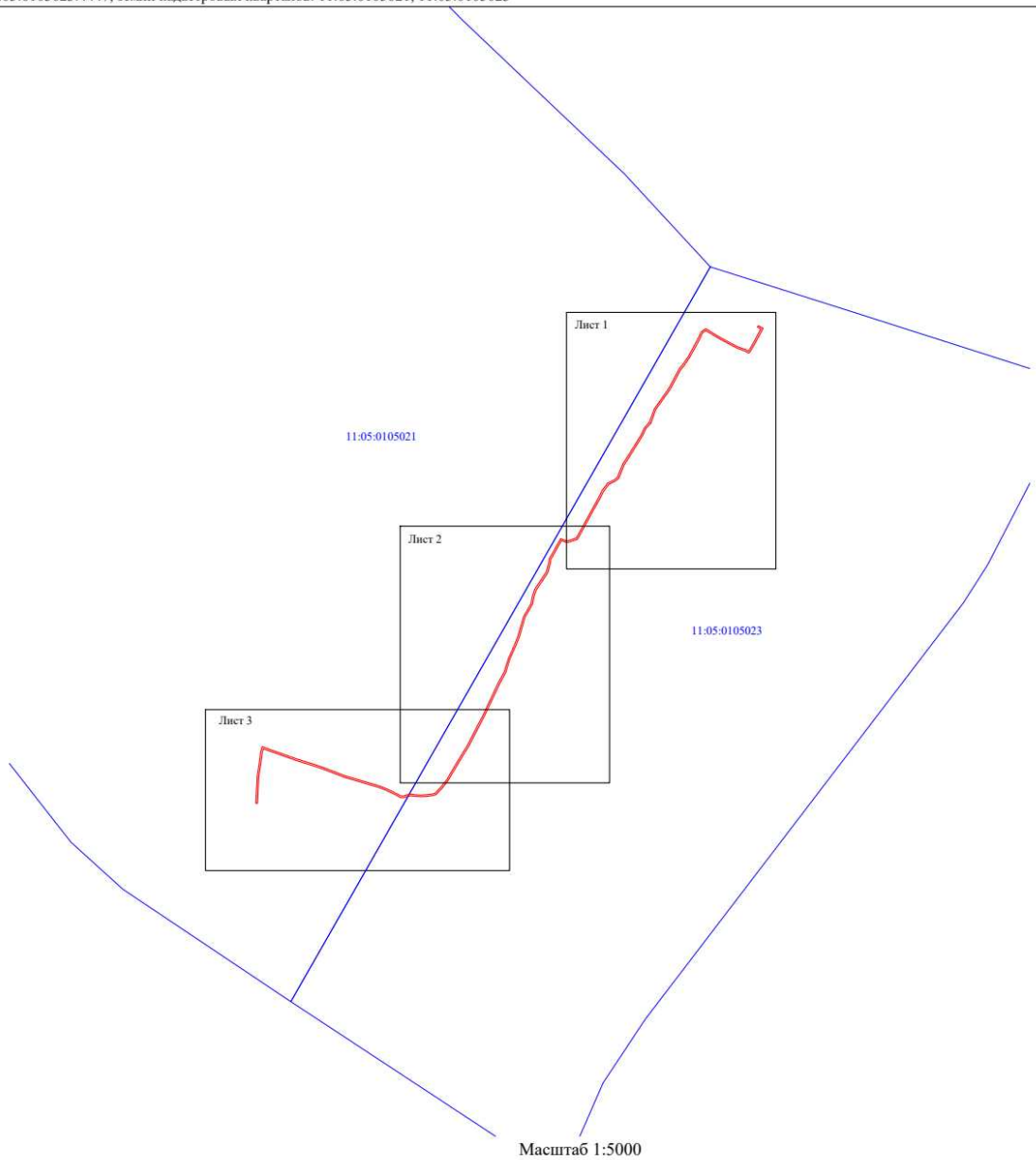
№

Площадь испрашиваемого публичного сервитута 2189 кв.м.

Каталог координат: Приложение 1 на 4 листах

Система координат: МСК-11, зона 4

Кадастровые номера земельных участков, в отношении которых испрашивается публичный сервитут:
11:05:0105021:43, 11:05:0105021:77, 11:05:0105023:35, 11:05:0105023:43, 11:05:0000000:32 (входящий в ЕЗП,
11:05:0105023:48), 11:05:0105023:53, 11:05:0105023:58, 11:05:0105023:93, 11:05:0105023:94, 11:05:0105023:4070,
11:05:0105023:4092, 11:05:0105023:4103, 11:05:0105023:4314, 11:05:0105023:4325, 11:05:0105023:4333,
11:05:0105023:4334, 11:05:0105023:4335, 11:05:0105023:4336, 11:05:0105023:4347, 11:05:0105023:4358,
11:05:0105023:4404, 11:05:0105023:4411, 11:05:0105023:4414, 11:05:0105023:4425, 11:05:0105023:4436,
11:05:0105023:4447, земли кадастровых кварталов: 11:05:0105021, 11:05:0105023

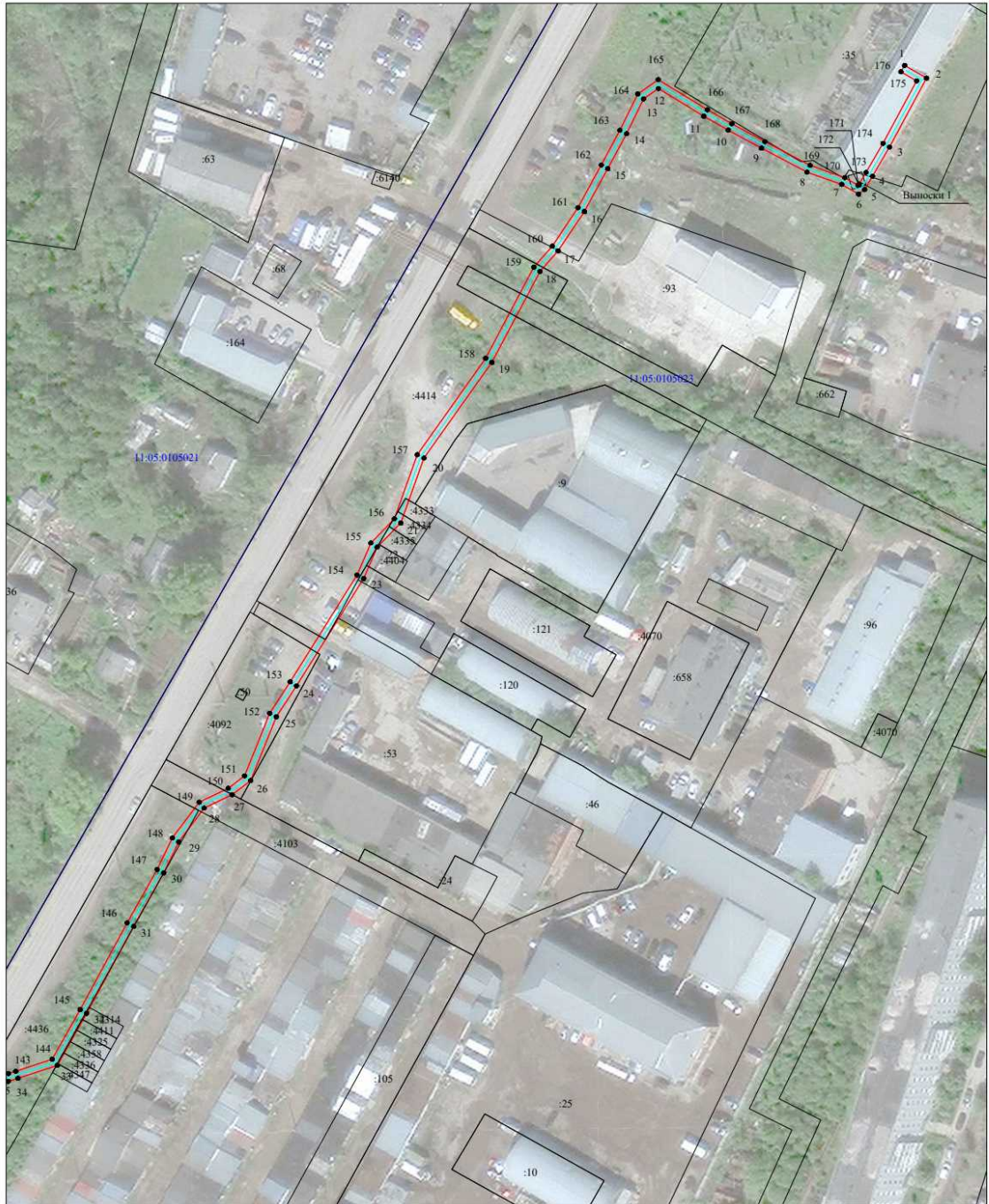


Условные обозначения:

— проектные границы публичного сервитута;
11:05:0105021 - номер и граница кадастрового квартала;

Схема расположения границ публичного сервитута объекта электросетевого хозяйства:
 «КЛ-10КВ ПС"ЮЖНАЯ" яч.346-РП-13 яч.4», расположенного по адресу:
 Республика Коми, г. Сыктывкар

Лист 1



Масштаб 1:1000



Условные обозначения:

- - проектные границы публичного сервитута;
- - границы и кадастровый номер земельного участка сведения о котором содержатся в ЕГРН;
- 3152 (6) - обозначение контура многоконтурного земельного участка;
- 11-05-0105921 - номер и граница кадастрового квартала;
- - обозначение и номер характерной точки проектных границ публичного сервитута;
- - граница объекта электросетевого хозяйства.

Схема расположения границ публичного сервитута объекта электросетевого хозяйства:
 «КЛ-10КВ ПС"ЮЖНАЯ" яч.346-РП-13 яч.4», расположенного по адресу:
 Республика Коми, г. Сыктывкар

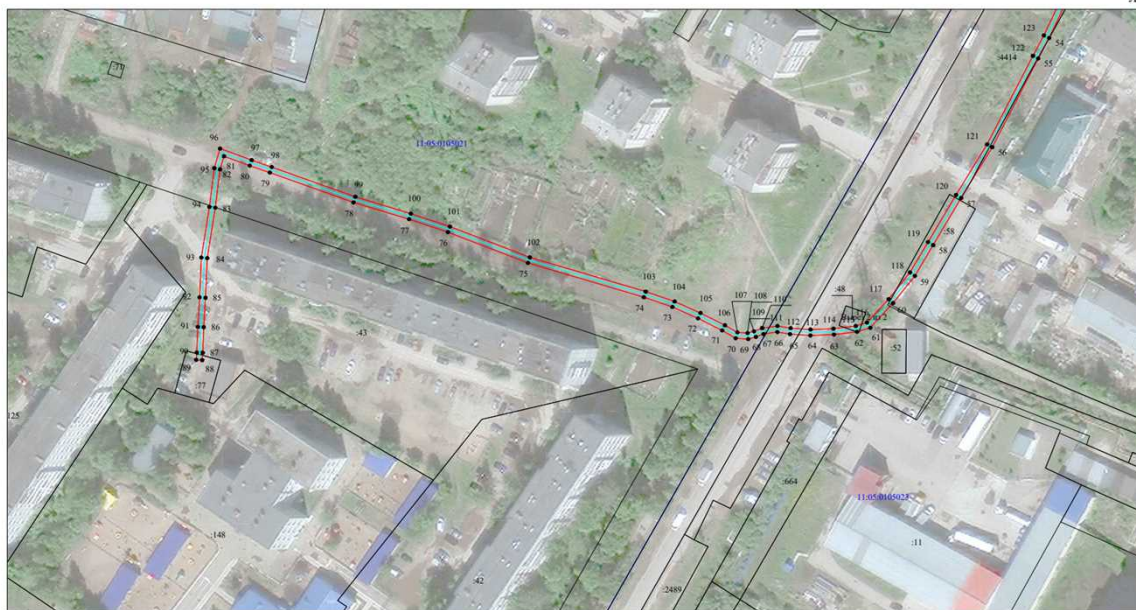
Лист 2



Масштаб 1:1000

Условные обозначения:

- - проектные границы публичного сервитута;
- - границы и кадастровый номер земельного участка сведения о котором содержится в ЕГРН;
- (6) - обозначение контура многоконтурного земельного участка;
- 11.05.0105023 - номер и граница кадастрового квартала;
- - обозначение и номер характерной точки проектных границ публичного сервитута;
- - граница объекта электросетевого хозяйства.



Масштаб 1:1000

- Условные обозначения:
- проектные границы публичного сервитута;
 - 22 границы и кадастровый номер земельного участка сведения о котором содержатся в ЕГРН;
 - 11.05.016921 обозначение кадастра многоквартирного земельного участка;
 - 11.05.016922 номер и границы кадастрового квартала;
 - обозначение и номер характерной точки проектных границ публичного сервитута;
 - границы объекта электросетевого хозяйства.

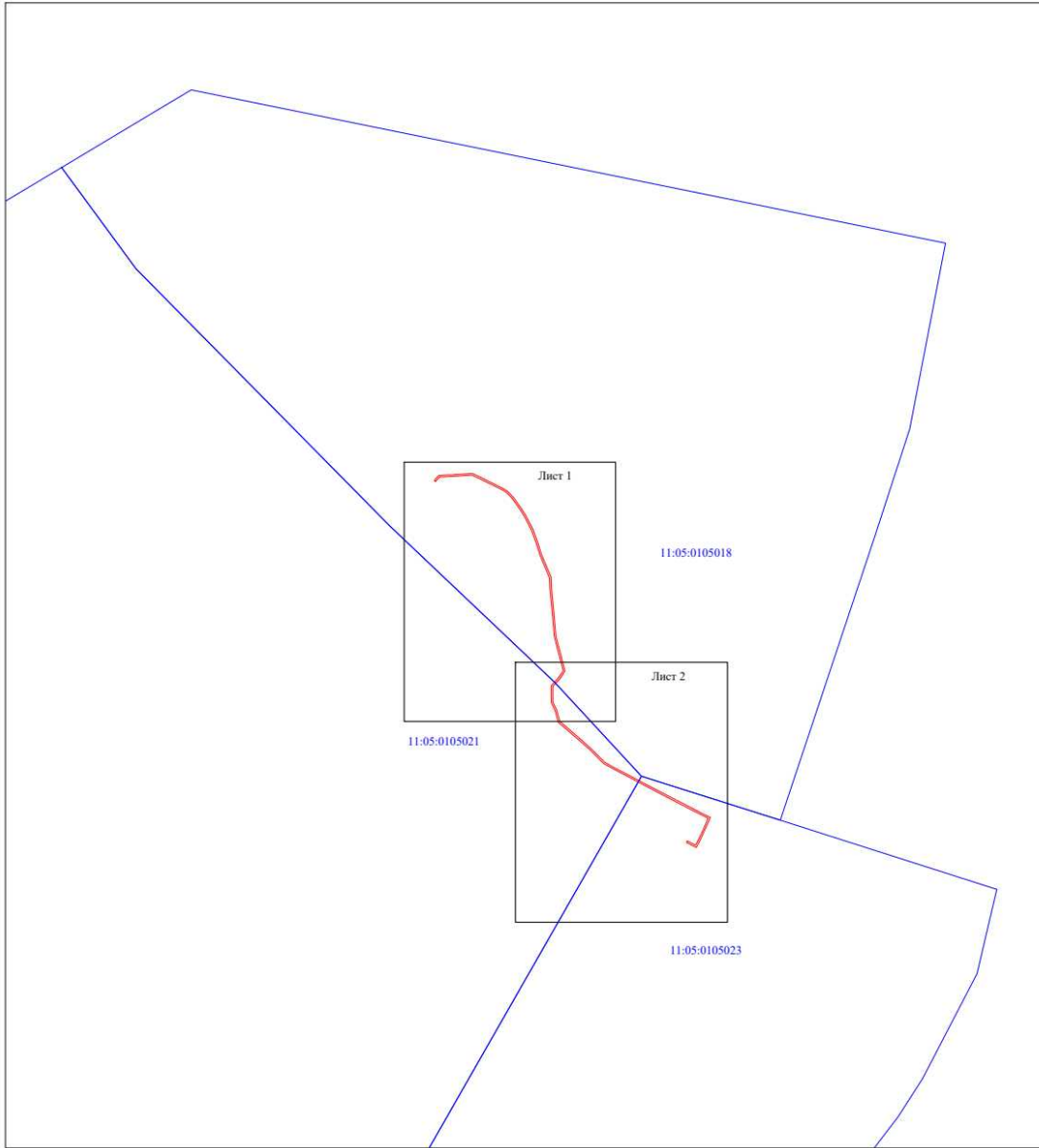
"КЛ-10КВ ПС"ЮЖНАЯ"
яч.350-РП-12 яч.6"

№ то чек и	Координаты, м	
	X	Y
1	627 554,97	4 441 494,22
2	627 556,32	4 441 492,74
3	627 562,41	4 441 498,30
4	627 562,94	4 441 508,00
5	627 563,04	4 441 514,32
6	627 563,59	4 441 521,64
7	627 564,27	4 441 531,06
8	627 564,93	4 441 539,95
9	627 559,58	4 441 551,24
10	627 545,50	4 441 579,63
11	627 542,50	4 441 584,05
12	627 534,87	4 441 591,23
13	627 521,00	4 441 601,19
14	627 513,27	4 441 606,01
15	627 495,52	4 441 615,23
16	627 478,41	4 441 621,45
17	627 464,04	4 441 625,81
18	627 435,61	4 441 637,87
19	627 420,93	4 441 638,42
20	627 402,01	4 441 640,34
21	627 362,03	4 441 643,92
22	627 339,85	4 441 649,73
23	627 329,44	4 441 652,28
24	627 319,36	4 441 655,21
25	627 308,53	4 441 647,65
26	627 300,68	4 441 640,12
27	627 292,37	4 441 639,98
28	627 280,82	4 441 640,13
29	627 270,86	4 441 644,80
30	627 256,73	4 441 648,67
31	627 247,61	4 441 659,33
32	627 235,16	4 441 673,66
33	627 223,60	4 441 686,94
34	627 206,21	4 441 704,14
35	627 199,66	4 441 715,75

36	627 163,00	4 441 785,58
37	627 148,34	4 441 814,02
38	627 142,54	4 441 825,26
39	627 137,47	4 441 835,56
40	627 128,98	4 441 832,03
41	627 121,15	4 441 828,52
42	627 111,90	4 441 824,16
43	627 100,20	4 441 818,40
44	627 106,34	4 441 806,02
45	627 108,14	4 441 806,90
46	627 102,88	4 441 817,49
47	627 112,77	4 441 822,36
48	627 121,98	4 441 826,70
49	627 129,78	4 441 830,19
50	627 136,50	4 441 833,00
51	627 140,76	4 441 824,35
52	627 146,55	4 441 813,10
53	627 161,22	4 441 784,65
54	627 197,91	4 441 714,80
55	627 204,60	4 441 702,92
56	627 222,14	4 441 685,58
57	627 233,65	4 441 672,35
58	627 246,10	4 441 658,03
59	627 255,61	4 441 646,89
60	627 270,16	4 441 642,92
61	627 280,36	4 441 638,13
62	627 292,37	4 441 637,98
63	627 301,51	4 441 638,14
64	627 309,79	4 441 646,10
65	627 319,72	4 441 653,02
66	627 328,92	4 441 650,35
67	627 339,36	4 441 647,79
68	627 361,69	4 441 641,95
69	627 401,82	4 441 638,35
70	627 420,79	4 441 636,42
71	627 435,17	4 441 635,89
72	627 463,37	4 441 623,92
73	627 477,77	4 441 619,55
74	627 494,71	4 441 613,39
75	627 512,27	4 441 604,28
76	627 519,88	4 441 599,52
77	627 533,60	4 441 589,68
78	627 540,97	4 441 582,75
79	627 543,76	4 441 578,62
80	627 557,78	4 441 550,36
81	627 562,90	4 441 539,57
82	627 562,27	4 441 531,20
83	627 561,59	4 441 521,78
84	627 561,04	4 441 514,41
85	627 560,94	4 441 508,07
86	627 560,46	4 441 499,23
1	627 554,97	4 441 494,22

Схема расположения границ публичного сервитута объекта электросетевого хозяйства: «КЛ-10КВ ПС"ЮЖНАЯ" яч.350-РП-12 яч.6», расположенного по адресу: Республика Коми, г. Сыктывкар	Утверждена
	(наименование документа об утверждении, включая
Площадь испрашиваемого публичного сервитута 1362 кв.м.	наименования органов государственной власти или
Каталог координат: Приложение 1 на 2 листах	органов местного самоуправления, принявших
Система координат: МСК-11, зона 4	решение об утверждении схемы или подписанных
Кадастровые номера земельных участков, в отношении которых испрашивается публичный сервитут: 11:05:0105018:36, 11:05:0105018:56, 11:05:0105018:207, 11:05:0105023:35, 11:05:0105023:2879, 11:05:0105023:4425, земли кадастрового квартала: 11:05:0105018, 11:05:0105023	соглашение о перераспределении земельных участков)
	от №

Схема расположения выносных листов

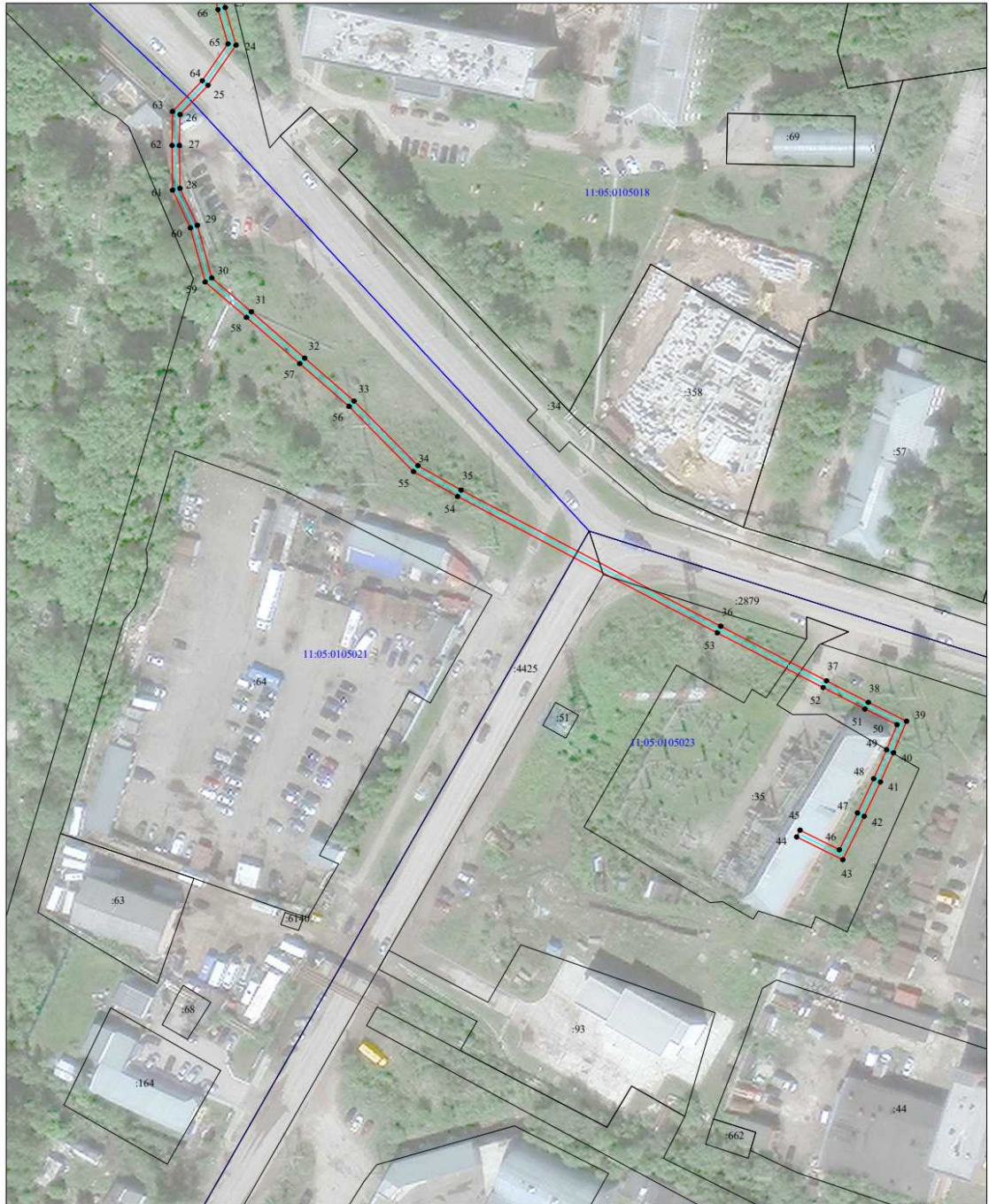


Масштаб 1:5000

Условные обозначения:
— проектные границы публичного сервитута;
— номер и граница кадастрового квартала;

Схема расположения границ публичного сервитута объекта электросетевого хозяйства:
«КЛ-10КВ ПС"ЮЖНАЯ" яч.350-РП-12 яч.6», расположенного по адресу:
Республика Коми, г. Сыктывкар

Лист 2



Масштаб 1:1000

- Условные обозначения:
- 22 - проектные границы публичного сервитута;
 - 11-05-0105018 - границы и кадастровый номер земельного участка сведения о котором содержится в ЕГРН;
 - 11-05-0105023 - обозначение контура многоконтурного земельного участка;
 - 66 - номер и граница кадастрового квартала;
 - 11-05-0105018 - обозначение и номер характерной точки проектных границ публичного сервитута;
 - граница объекта электросетевого хозяйства.

"КЛ-10КВ ПС"ЮЖНАЯ" яч.354-РП-21 яч.4"		
№ то чек и	Координаты, м	
	X	Y
1	627 425,19	4 441 680,83
2	627 424,73	4 441 682,78
3	627 417,09	4 441 681,02
4	627 403,26	4 441 675,88

5	627 376,90	4 441 670,11
6	627 360,54	4 441 667,25
7	627 343,58	4 441 667,62
8	627 329,33	4 441 669,30
9	627 319,60	4 441 670,48
10	627 312,76	4 441 672,73
11	627 309,11	4 441 673,47
12	627 303,86	4 441 675,69
13	627 290,20	4 441 687,76
14	627 273,67	4 441 701,78
15	627 256,50	4 441 717,20
16	627 244,12	4 441 729,78
17	627 234,23	4 441 738,99
18	627 224,33	4 441 747,59
19	627 208,88	4 441 763,92
20	627 205,58	4 441 768,96
21	627 200,18	4 441 777,49
22	627 196,67	4 441 782,69
23	627 192,54	4 441 785,58
24	627 181,54	4 441 792,23
25	627 161,99	4 441 809,35
26	627 158,64	4 441 815,28
27	627 155,05	4 441 819,55
28	627 148,87	4 441 824,32
29	627 148,23	4 441 830,35
30	627 144,81	4 441 836,66
31	627 139,84	4 441 844,56
32	627 123,60	4 441 837,80
33	627 121,98	4 441 837,18
34	627 116,34	4 441 835,11
35	627 111,54	4 441 833,18
36	627 104,44	4 441 829,66
37	627 113,24	4 441 810,05
38	627 115,07	4 441 810,87
39	627 107,06	4 441 828,72
40	627 112,35	4 441 831,35
41	627 117,06	4 441 833,24
42	627 122,68	4 441 835,31
43	627 124,34	4 441 835,95
44	627 139,04	4 441 842,07
45	627 143,09	4 441 835,65
46	627 146,28	4 441 829,74
47	627 146,97	4 441 823,27
48	627 153,66	4 441 818,09
49	627 156,99	4 441 814,13
50	627 160,41	4 441 808,07
51	627 180,35	4 441 790,61
52	627 191,45	4 441 783,89
53	627 195,22	4 441 781,26
54	627 198,51	4 441 776,40
55	627 203,90	4 441 767,89
56	627 207,30	4 441 762,69
57	627 222,95	4 441 746,15
58	627 232,89	4 441 737,51
59	627 242,73	4 441 728,34
60	627 255,12	4 441 715,76
61	627 272,35	4 441 700,28
62	627 288,89	4 441 686,23
63	627 302,79	4 441 673,98
64	627 308,51	4 441 671,56
65	627 312,24	4 441 670,80
66	627 319,16	4 441 668,52
67	627 329,09	4 441 667,31
68	627 343,44	4 441 665,62
69	627 360,69	4 441 665,25
70	627 377,29	4 441 668,14
71	627 403,82	4 441 673,96
72	627 417,66	4 441 679,09
1	627 425,19	4 441 680,83

Схема расположения границ публичного сервитута объекта электросетевого хозяйства: «КЛ-10кВ ПС "ЮЖНАЯ" яч.354-РП-21 яч.4», расположенного по адресу: Республика Коми, г. Сыктывкар

Площадь испрашиваемого публичного сервитута 840 кв.м.
 Каталог координат: Приложение 1 на 2 листах
 Система координат: МСК-11, зона 4
 Кадастровые номера земельных участков, в отношении которых испрашивается публичный сервитут: 11:05:0105018:17, 11:05:0105018:34, 11:05:0105018:56, 11:05:0105023:21, 11:05:0105023:2879, земли кадастровых кварталов: 11:05:0105018, 11:05:0105023

Утверждена	
<small>(наименование документа об утверждении, включая наименование органов государственной власти или органов местного самоуправления, принявших решение об утверждении схемы или подписавших соглашение о перераспределении земельных участков)</small>	
от	№



Масштаб 1:2000

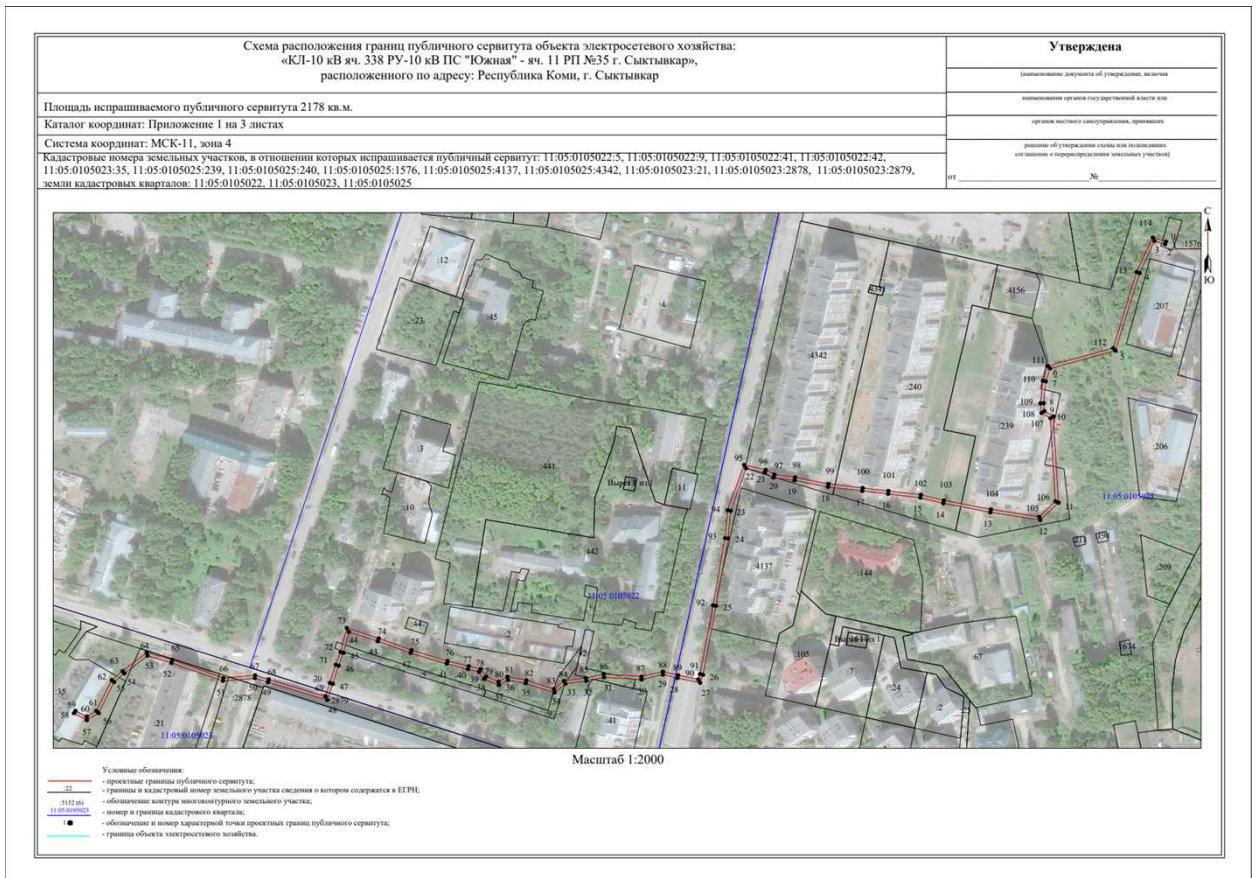
- Условные обозначения:
- проектные границы публичного сервитута;
 - граница объекта электросетевого хозяйства;
 - 149 - границы и кадастровый номер земельного участка сведения о котором содержатся в ЕГРН;
 - 11:05:0105023 - номер и граница кадастрового квартала;
 - - обозначение и номер характерной точки проектных границ публичного сервитута;
 - 4322(1) - обозначение контура многоугольного земельного участка.

"КЛ-10 кВ яч. 338 РУ-10 кВ ПС "Южная" - яч. 11 РП №35 г. Сыктывкар"

№ точк и	Координаты, м	
	X	Y
1	627 421,25	4 442 539,97
2	627 419,34	4 442 539,38
3	627 421,58	4 442 532,19
4	627 399,99	4 442 522,15

5	627 347,71	4 442 505,95
6	627 335,65	4 442 461,97
7	627 327,05	4 442 459,03
8	627 312,20	4 442 457,51
9	627 306,91	4 442 458,07
10	627 303,30	4 442 464,04
11	627 245,27	4 442 467,54
12	627 233,49	4 442 455,25
13	627 238,69	4 442 421,68
14	627 244,79	4 442 389,93
15	627 248,52	4 442 374,50
16	627 251,05	4 442 352,76
17	627 253,12	4 442 335,35
18	627 255,79	4 442 312,28
19	627 260,25	4 442 289,76
20	627 262,12	4 442 275,47
21	627 265,47	4 442 269,63
22	627 268,32	4 442 257,04
23	627 239,70	4 442 246,61
24	627 221,01	4 442 244,92
25	627 175,64	4 442 236,82
26	627 129,07	4 442 227,98
27	627 123,71	4 442 226,17
28	627 126,92	4 442 210,79
29	627 129,25	4 442 201,03
30	627 125,88	4 442 186,70
31	627 127,51	4 442 161,27
32	627 124,96	4 442 149,41
33	627 123,09	4 442 135,24
34	627 117,13	4 442 128,07
35	627 123,44	4 442 108,58
36	627 125,73	4 442 096,63
37	627 122,18	4 442 090,45
38	627 126,33	4 442 080,60
39	627 131,13	4 442 077,10
40	627 132,96	4 442 069,61
41	627 136,50	4 442 055,35
42	627 143,81	4 442 031,00
43	627 151,80	4 442 008,88
44	627 158,04	4 441 989,43
45	627 143,93	4 441 985,74
46	627 135,29	4 441 982,45
47	627 123,03	4 441 978,58
48	627 112,06	4 441 974,90
49	627 124,08	4 441 934,88
50	627 126,78	4 441 926,01
51	627 124,93	4 441 904,58
52	627 137,25	4 441 869,88
53	627 141,98	4 441 853,72
54	627 130,03	4 441 838,16
55	627 124,24	4 441 831,22
56	627 103,30	4 441 820,80
57	627 098,52	4 441 812,86
58	627 103,15	4 441 804,16
59	627 104,91	4 441 805,10
60	627 100,82	4 441 812,80
61	627 104,72	4 441 819,28
62	627 125,51	4 441 829,62
63	627 131,60	4 441 836,92
64	627 144,19	4 441 853,31
65	627 139,16	4 441 870,49
66	627 126,95	4 441 904,85
67	627 128,80	4 441 926,22
68	627 125,99	4 441 935,46
69	627 114,54	4 441 973,62
70	627 123,64	4 441 976,67
71	627 135,94	4 441 980,56
72	627 144,54	4 441 983,83
73	627 160,59	4 441 988,03
74	627 153,69	4 442 009,53
75	627 145,71	4 442 031,64
76	627 138,43	4 442 055,88

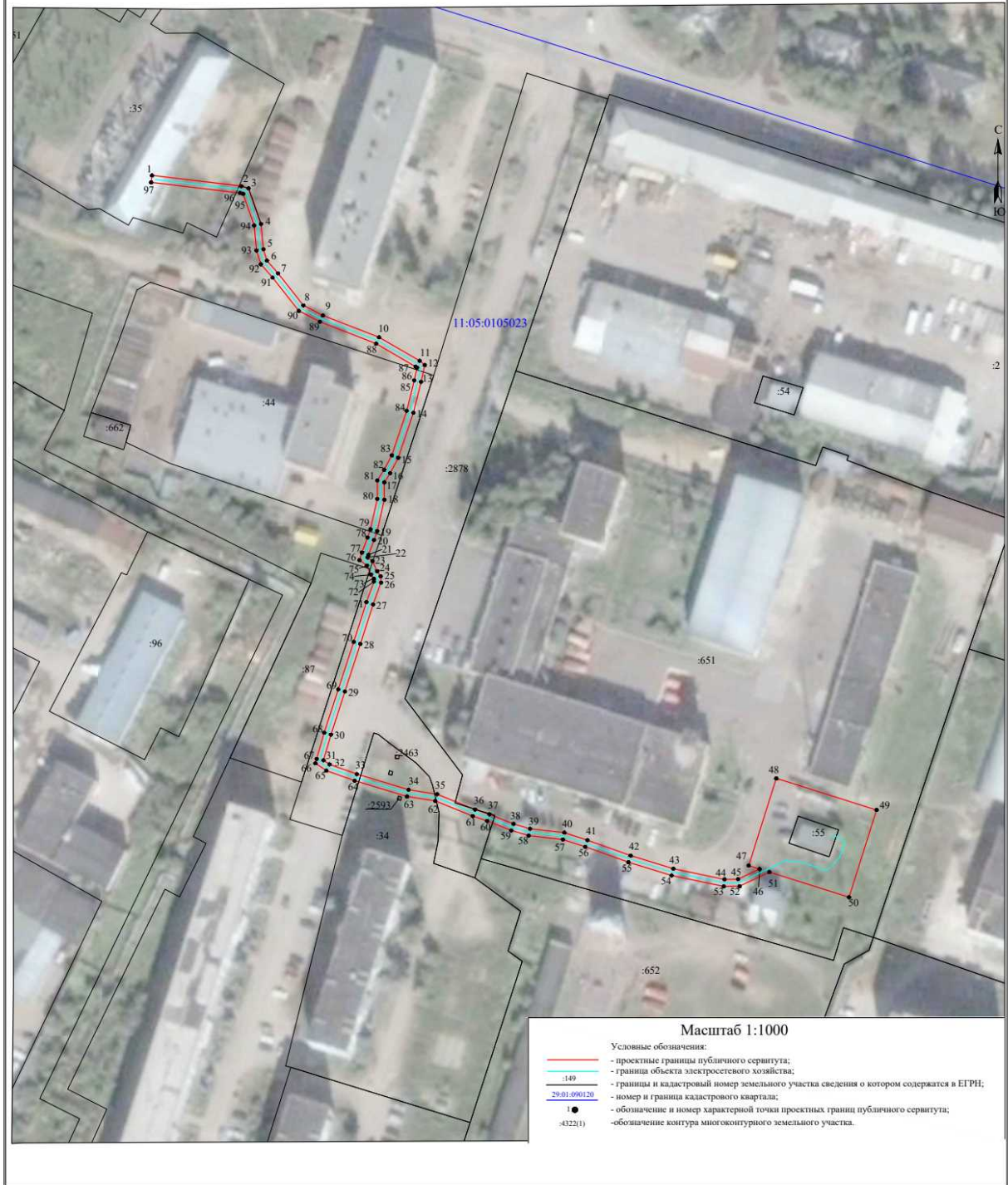
77	627 134,91	4 442 070,08
78	627 132,91	4 442 078,29
79	627 127,95	4 442 081,90
80	627 124,41	4 442 090,32
81	627 127,83	4 442 096,28
82	627 125,39	4 442 109,07
83	627 119,36	4 442 127,64
84	627 124,99	4 442 134,41
85	627 126,93	4 442 149,06
86	627 129,53	4 442 161,12
87	627 127,90	4 442 186,53
88	627 131,31	4 442 201,04
89	627 128,86	4 442 211,22
90	627 126,03	4 442 224,83
91	627 129,58	4 442 226,03
92	627 176,01	4 442 234,85
93	627 221,28	4 442 242,93
94	627 240,14	4 442 244,64
95	627 270,66	4 442 255,77
96	627 267,36	4 442 270,36
97	627 264,05	4 442 276,12
98	627 262,22	4 442 290,09
99	627 257,78	4 442 312,59
100	627 255,11	4 442 335,58
101	627 253,04	4 442 352,99
102	627 250,48	4 442 374,85
103	627 246,74	4 442 390,36
104	627 240,66	4 442 422,03
105	627 235,62	4 442 454,58
106	627 246,08	4 442 465,49
107	627 302,13	4 442 462,11
108	627 305,73	4 442 456,18
109	627 312,19	4 442 455,49
110	627 327,48	4 442 457,06
111	627 337,30	4 442 460,43
112	627 349,35	4 442 504,36
113	627 400,70	4 442 520,28
114	627 424,00	4 442 531,12
1	627 421,25	4 442 539,97



«КЛ-10КВ ПС"ЮЖНАЯ"яч.330-ТП-231»		
№ то чк и	Координаты, м	
	X	Y
1	627 098,47	4 441 801,08
2	627 095,41	4 441 826,68
3	627 094,78	4 441 828,76
4	627 084,56	4 441 832,33
5	627 077,33	4 441 833,01
6	627 074,04	4 441 834,03
7	627 070,45	4 441 837,19
8	627 061,23	4 441 844,46
9	627 058,33	4 441 850,05
10	627 052,07	4 441 866,17
11	627 045,34	4 441 877,78
12	627 044,16	4 441 879,25
13	627 039,32	4 441 878,19
14	627 030,45	4 441 875,99
15	627 017,51	4 441 871,65
16	627 013,14	4 441 869,35
17	627 010,49	4 441 867,67
18	627 005,55	4 441 867,66
19	626 996,52	4 441 865,62
20	626 994,01	4 441 864,72
21	626 989,73	4 441 863,13
22	626 988,99	4 441 862,90
23	626 987,95	4 441 864,31
24	626 985,05	4 441 865,60
25	626 983,58	4 441 866,63
26	626 981,78	4 441 866,70
27	626 975,53	4 441 864,42
28	626 964,18	4 441 860,80
29	626 950,56	4 441 856,35
30	626 938,19	4 441 852,36
31	626 930,85	4 441 850,24
32	626 929,68	4 441 851,96
33	626 926,91	4 441 859,79
34	626 922,43	4 441 874,60
35	626 921,14	4 441 882,80
36	626 916,73	4 441 893,68
37	626 915,37	4 441 897,79
38	626 912,62	4 441 904,69
39	626 911,22	4 441 909,43
40	626 910,11	4 441 919,26
41	626 907,97	4 441 925,87
42	626 903,54	4 441 938,23
43	626 899,78	4 441 950,49
44	626 896,71	4 441 965,15
45	626 896,78	4 441 969,02
46	626 899,69	4 441 975,21
47	626 900,67	4 441 972,09
48	626 925,68	4 441 980,00
49	626 916,61	4 442 008,72
50	626 891,60	4 442 000,83
51	626 898,80	4 441 978,03
52	626 894,78	4 441 969,48
53	626 894,71	4 441 964,96
54	626 897,84	4 441 949,99
55	626 901,64	4 441 937,60
56	626 906,08	4 441 925,23
57	626 908,14	4 441 918,84
58	626 909,26	4 441 909,03
59	626 910,73	4 441 904,04
60	626 913,49	4 441 897,11
61	626 914,85	4 441 892,99
62	626 919,20	4 441 882,26
63	626 920,47	4 441 874,16
64	626 925,01	4 441 859,17
65	626 927,88	4 441 851,05

66	626 930,00	4 441 847,93
67	626 931,26	4 441 848,28
68	626 938,77	4 441 850,45
69	626 951,17	4 441 854,45
70	626 964,79	4 441 858,90
71	626 976,19	4 441 862,52
72	626 982,10	4 441 864,68
73	626 982,91	4 441 864,65
74	626 984,07	4 441 863,84
75	626 986,66	4 441 862,70
76	626 988,24	4 441 860,56
77	626 990,38	4 441 861,24
78	626 994,70	4 441 862,84
79	626 997,09	4 441 863,70
80	627 005,78	4 441 865,66
81	627 011,07	4 441 865,67
82	627 014,15	4 441 867,62
83	627 018,30	4 441 869,81
84	627 031,01	4 441 874,07
85	627 039,77	4 441 876,24
86	627 043,38	4 441 877,04
87	627 043,68	4 441 876,65
88	627 050,26	4 441 865,30
89	627 056,51	4 441 849,23
90	627 059,65	4 441 843,15
91	627 069,17	4 441 835,66
92	627 073,03	4 441 832,26
93	627 076,94	4 441 831,04
94	627 084,13	4 441 830,36
95	627 093,16	4 441 827,21
96	627 093,44	4 441 826,27
97	627 096,48	4 441 800,84
1	627 098,47	4 441 801,08

<p>Схема расположения границ публичного сервитута объекта электросетевого хозяйства: «КЛ-10КВ ПС"ЮЖНАЯ"яч.330-ТП-231», расположенного по адресу: Республика Коми, г. Сыктывкар</p> <p>Площадь испрашиваемого публичного сервитута 1506 кв.м.</p> <p>Каталог координат: Приложение 1 на 2 листах</p> <p>Система координат: МСК-11, зона 4</p> <p>Кадастровые номера земельных участков, в отношении которых испрашивается публичный сервитут: 11:05:0105023:35, 11:05:0105023:44, 11:05:0105023:55, 11:05:0105023:87, 11:05:0105023:651, 11:05:0105023:21, 11:05:0105023:34,11:05:0105023:2878, земли кадастрового квартала: 11:05:0105023</p>	Утверждена
	(наименование документа об утверждении, включая
	наименования органов государственной власти или
	органов местного самоуправления, принявших
решение об утверждении схемы или подписанных	от _____ № _____
соглашение о поручении (распределении земельных участков)	



"КЛ-10КВ ПС"ЮЖНАЯ"яч.345-ТП-266,К2"

№ точк и	Координаты, м	
	X	Y
1	627 103,13	4 441 804,00
2	627 102,37	4 441 805,84
3	627 097,47	4 441 803,81
4	627 091,56	4 441 800,31
5	627 087,89	4 441 798,14

6	627 086,50	4 441 797,34
7	627 083,06	4 441 795,47
8	627 087,29	4 441 787,50
9	627 078,67	4 441 784,53
10	627 076,46	4 441 783,87
11	627 071,13	4 441 784,26
12	627 061,05	4 441 782,89
13	627 051,43	4 441 779,66
14	627 036,02	4 441 778,61
15	627 028,68	4 441 780,05
16	627 024,07	4 441 782,05
17	627 020,49	4 441 784,32
18	627 015,55	4 441 789,86
19	627 006,31	4 441 803,81
20	627 003,39	4 441 811,25
21	626 998,54	4 441 819,28
22	626 996,04	4 441 824,24
23	626 994,41	4 441 827,89
24	626 987,51	4 441 844,22
25	626 985,90	4 441 848,35
26	626 981,75	4 441 847,01
27	626 974,33	4 441 844,94
28	626 960,30	4 441 837,73
29	626 943,66	4 441 831,05
30	626 938,10	4 441 828,67
31	626 930,00	4 441 825,68
32	626 921,82	4 441 822,76
33	626 912,59	4 441 818,68
34	626 907,68	4 441 816,55
35	626 905,76	4 441 814,46
36	626 891,02	4 441 811,40
37	626 872,71	4 441 806,35
38	626 848,30	4 441 798,03
39	626 832,10	4 441 792,94
40	626 799,85	4 441 782,56
41	626 767,88	4 441 768,96
42	626 750,75	4 441 764,28
43	626 731,29	4 441 756,99
44	626 716,23	4 441 752,95
45	626 687,29	4 441 743,72
46	626 681,77	4 441 742,19
47	626 675,57	4 441 739,53
48	626 672,12	4 441 736,54
49	626 666,70	4 441 731,31
50	626 663,56	4 441 726,68
51	626 660,21	4 441 721,07
52	626 660,05	4 441 715,97
53	626 658,54	4 441 711,58
54	626 653,96	4 441 703,66
55	626 643,28	4 441 697,67
56	626 636,12	4 441 694,12
57	626 605,65	4 441 680,10
58	626 591,78	4 441 671,95
59	626 574,14	4 441 661,88
60	626 558,85	4 441 656,42
61	626 557,05	4 441 656,89
62	626 553,38	4 441 659,27
63	626 548,58	4 441 663,31
64	626 540,25	4 441 681,45
65	626 533,99	4 441 701,93
66	626 530,77	4 441 714,32
67	626 526,86	4 441 721,84
68	626 522,75	4 441 720,79
69	626 523,25	4 441 718,85
70	626 525,81	4 441 719,51
71	626 528,89	4 441 713,60
72	626 532,06	4 441 701,39
73	626 538,38	4 441 680,74
74	626 546,95	4 441 662,06
75	626 552,19	4 441 657,66
76	626 556,23	4 441 655,04
77	626 558,94	4 441 654,33

78	626 574,98	4 441 660,05
79	626 592,78	4 441 670,21
80	626 606,58	4 441 678,33
81	626 636,98	4 441 692,32
82	626 644,22	4 441 695,90
83	626 655,42	4 441 702,17
84	626 660,37	4 441 710,75
85	626 662,04	4 441 715,60
86	626 662,20	4 441 720,49
87	626 665,24	4 441 725,60
88	626 668,24	4 441 730,02
89	626 673,46	4 441 735,06
90	626 676,64	4 441 737,81
91	626 682,43	4 441 740,30
92	626 687,87	4 441 741,80
93	626 716,80	4 441 751,03
94	626 731,90	4 441 755,08
95	626 751,36	4 441 762,37
96	626 768,53	4 441 767,07
97	626 800,54	4 441 780,69
98	626 832,72	4 441 791,03
99	626 848,92	4 441 796,13
100	626 873,30	4 441 804,44
101	626 891,49	4 441 809,45
102	626 906,80	4 441 812,64
103	626 908,87	4 441 814,89
104	626 913,39	4 441 816,85
105	626 922,56	4 441 820,90
106	626 930,68	4 441 823,80
107	626 938,83	4 441 826,81
108	626 944,43	4 441 829,20
109	626 961,13	4 441 835,91
110	626 975,07	4 441 843,07
111	626 982,32	4 441 845,09
112	626 984,72	4 441 845,86
113	626 985,65	4 441 843,47
114	626 992,58	4 441 827,09
115	626 994,23	4 441 823,39
116	626 996,78	4 441 818,31
117	627 001,59	4 441 810,36
118	627 004,52	4 441 802,87
119	627 013,96	4 441 788,63
120	627 019,19	4 441 782,78
121	627 023,13	4 441 780,27
122	627 028,08	4 441 778,13
123	627 035,89	4 441 776,59
124	627 051,83	4 441 777,69
125	627 061,51	4 441 780,93
126	627 071,19	4 441 782,25
127	627 076,68	4 441 781,85
128	627 079,28	4 441 782,62
129	627 090,15	4 441 786,38
130	627 085,75	4 441 794,66
131	627 087,48	4 441 795,60
132	627 088,90	4 441 796,42
133	627 092,57	4 441 798,59
134	627 098,36	4 441 802,02
1	627 103,13	4 441 804,00

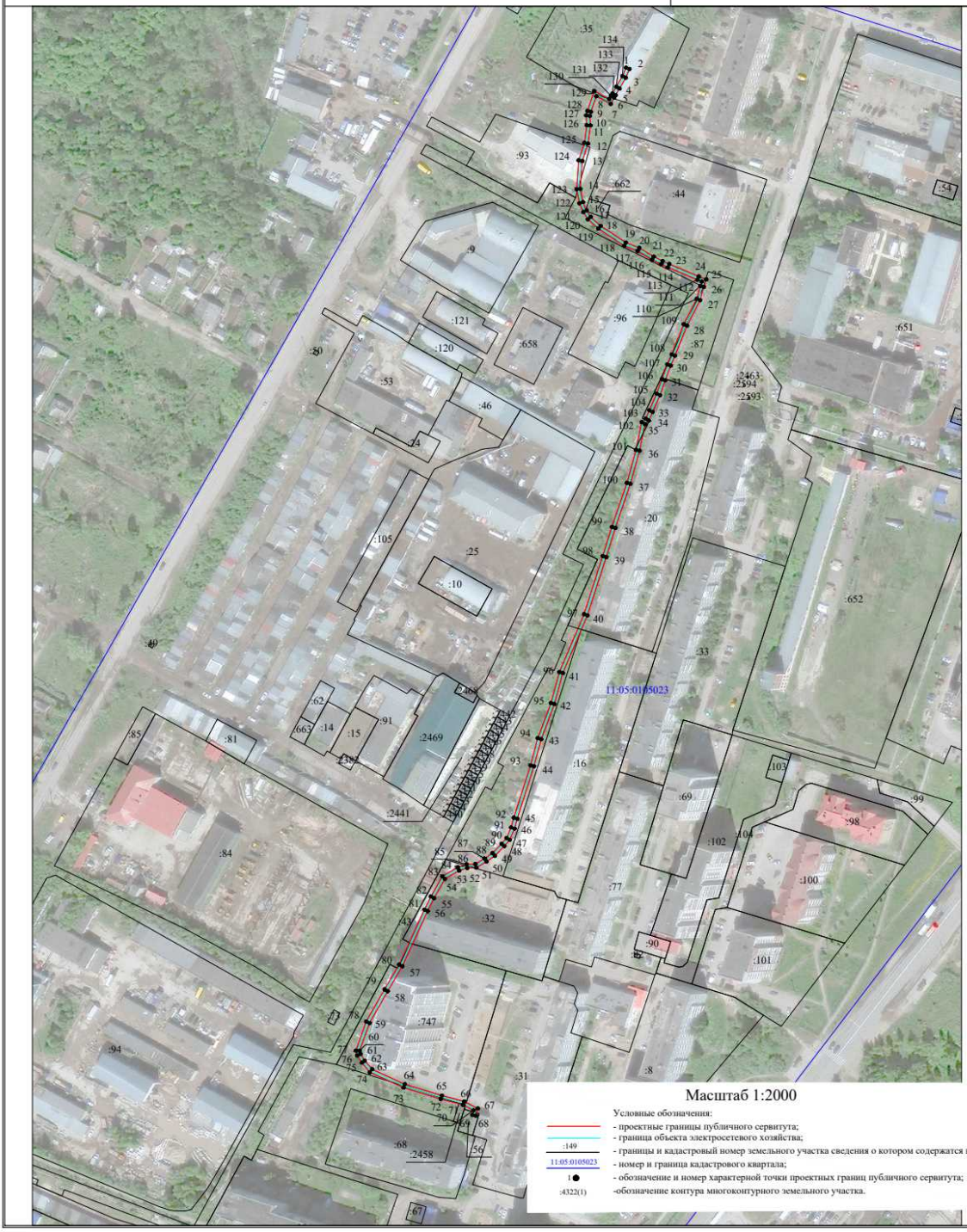
Схема расположения границ публичного сервитута объекта электросетевого хозяйства:
 «КЛ-10КВ ПС"ЮЖНАЯ"яч.345-ТП-266,К2», расположенного по адресу:
 Республика Коми, г. Сыктывкар

Площадь испрашиваемого публичного сервитута 1464 кв.м.
 Каталог координат: Приложение 1 на 3 листах
 Система координат: МСК-11, зона 4
 Кадастровые номера земельных участков, в отношении которых испрашивается публичный сервитут:
 11:05:0105023:16, 11:05:0105023:31, 11:05:0105023:32, 11:05:0105023:35, 11:05:0105023:43, 11:05:0105023:56,
 11:05:0105023:87, 11:05:0105023:93, 11:05:0105023:662, 11:05:0105023:747, 11:05:0105023:20, земли
 кадастрового квартала: 11:05:0105023

Утверждена

(наименование документа об утверждении, включая
 наименование органов государственной власти или
 органов местного самоуправления, принявших
 решение об утверждении схемы или подписавших
 соглашение о перераспределении земельных участков)

от _____ № _____

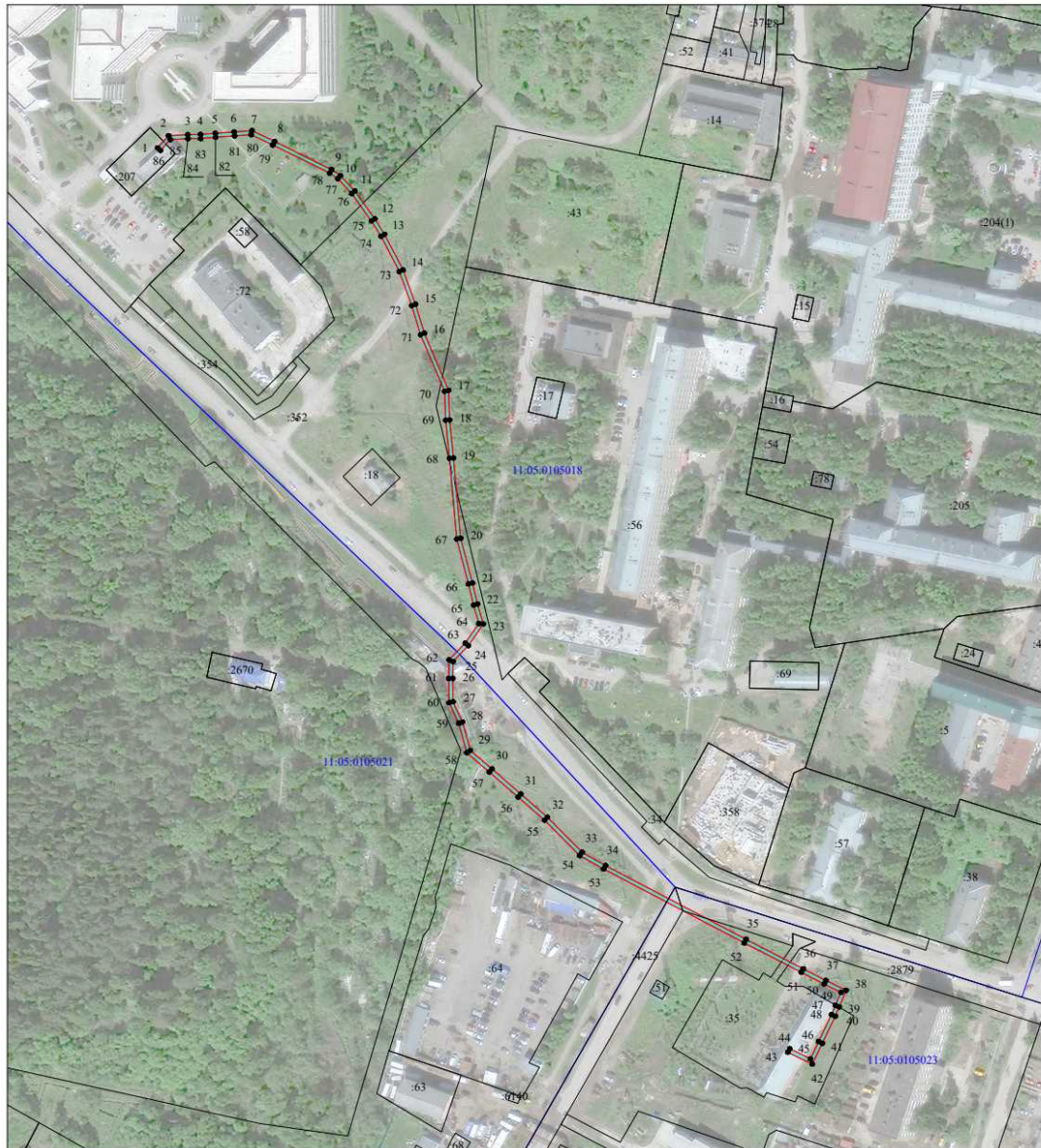


"КЛ-10КВ ПС"ЮЖНАЯ"яч.357-ПП-12 яч.9"		
№ то чек и	Координаты, м	
	X	Y
1	627 556,13	4 441 492,95
2	627 562,13	4 441 498,42
3	627 562,65	4 441 508,01
4	627 562,76	4 441 514,33

5	627 563,31	4 441 521,66
6	627 563,99	4 441 531,08
7	627 564,64	4 441 539,90
8	627 559,32	4 441 551,11
9	627 545,26	4 441 579,49
10	627 542,28	4 441 583,88
11	627 534,69	4 441 591,01
12	627 520,83	4 441 600,95
13	627 513,13	4 441 605,77
14	627 495,41	4 441 614,97
15	627 478,33	4 441 621,19
16	627 463,95	4 441 625,55
17	627 435,54	4 441 637,60
18	627 420,90	4 441 638,13
19	627 401,99	4 441 640,06
20	627 361,99	4 441 643,64
21	627 339,79	4 441 649,47
22	627 329,36	4 441 652,00
23	627 319,41	4 441 654,89
24	627 308,70	4 441 647,44
25	627 300,80	4 441 639,84
26	627 292,38	4 441 639,70
27	627 280,76	4 441 639,85
28	627 270,77	4 441 644,54
29	627 256,57	4 441 648,41
30	627 247,40	4 441 659,16
31	627 234,95	4 441 673,48
32	627 223,40	4 441 686,75
33	627 205,99	4 441 703,98
34	627 199,41	4 441 715,61
35	627 162,75	4 441 785,45
36	627 148,09	4 441 813,88
37	627 142,29	4 441 825,14
38	627 137,33	4 441 835,19
39	627 129,11	4 441 831,77
40	627 124,52	4 441 829,77
41	627 111,00	4 441 823,33
42	627 100,65	4 441 818,41
43	627 106,60	4 441 806,20
44	627 108,40	4 441 807,07
45	627 103,32	4 441 817,47
46	627 111,86	4 441 821,53
47	627 125,34	4 441 827,95
48	627 129,89	4 441 829,92
49	627 136,36	4 441 832,63
50	627 140,51	4 441 824,24
51	627 146,30	4 441 812,97
52	627 160,97	4 441 784,53
53	627 197,66	4 441 714,65
54	627 204,38	4 441 702,75
55	627 221,94	4 441 685,38
56	627 233,44	4 441 672,17
57	627 245,89	4 441 657,85
58	627 255,46	4 441 646,65
59	627 270,07	4 441 642,66
60	627 280,30	4 441 637,86
61	627 292,38	4 441 637,70
62	627 301,62	4 441 637,85
63	627 309,97	4 441 645,89
64	627 319,76	4 441 652,70
65	627 328,85	4 441 650,07
66	627 339,30	4 441 647,53
67	627 361,65	4 441 641,67
68	627 401,80	4 441 638,07
69	627 420,76	4 441 636,13
70	627 435,11	4 441 635,62
71	627 463,27	4 441 623,67
72	627 477,69	4 441 619,29
73	627 494,60	4 441 613,13
74	627 512,14	4 441 604,04
75	627 519,72	4 441 599,28
76	627 533,41	4 441 589,46

77	627 540,75	4 441 582,57
78	627 543,53	4 441 578,48
79	627 557,51	4 441 550,24
80	627 562,60	4 441 539,52
81	627 562,00	4 441 531,23
82	627 561,32	4 441 521,81
83	627 560,76	4 441 514,42
84	627 560,65	4 441 508,08
85	627 560,18	4 441 499,35
86	627 554,78	4 441 494,43
1	627 556,13	4 441 492,95

Схема расположения границ публичного сервитута объекта электросетевого хозяйства: «КЛ-10КВ ПС"ЮЖНАЯ"яч.357-РП-12 яч.9», расположенного по адресу: Республика Коми, г. Сыктывкар	Утверждена
	(наименование документа об утверждении, включая
Площадь испрашиваемого публичного сервитута 1358 кв.м.	наименования органов государственной власти или
Каталог координат: Приложение 1 на 2 листах	органов местного самоуправления, принявших
Система координат: МСК-11, зона 4	решение об утверждении схемы или подписанных
Кадастровые номера земельных участков, в отношении которых испрашивается публичный сервитут: 11:05:0105018:36, 11:05:0105018:56, 11:05:0105018:207, 11:05:0105023:35, 11:05:0105023:2879, 11:05:0105023:4425, земли кадастровых кварталов: 11:05:0105018, 11:05:0105021, 11:05:0105023	соглашение о перераспределении земельных участков)
от	№




- Условные обозначения:
- проектные границы публичного сервитута;
 - границы объекта электросетевого хозяйства;
 - границы и кадастровый номер земельного участка сведения о котором содержатся в ЕТРН;
 - номер и граница кадастрового квартала;
 - обозначение и номер характерной точки проектных границ публичного сервитута;
 - обозначение контура многоугольного земельного участка.

"КЛ-10КВ ПС"ЮЖНАЯ"яч.359-РП-21 яч.7"		
№ то чек и	Координаты, м	
	X	Y
1	627 425,82	4 441 678,09
2	627 425,15	4 441 679,98
3	627 408,43	4 441 674,19
4	627 388,62	4 441 667,95

5	627 358,24	4 441 658,05
6	627 351,58	4 441 659,26
7	627 346,70	4 441 655,00
8	627 332,55	4 441 657,58
9	627 307,81	4 441 662,02
10	627 288,06	4 441 682,25
11	627 215,36	4 441 753,64
12	627 203,22	4 441 766,09
13	627 193,85	4 441 783,90
14	627 167,56	4 441 781,04
15	627 151,20	4 441 810,62
16	627 137,36	4 441 813,95
17	627 135,56	4 441 815,46
18	627 129,92	4 441 825,49
19	627 108,32	4 441 813,15
20	627 111,17	4 441 808,70
21	627 112,86	4 441 809,77
22	627 111,14	4 441 812,46
23	627 129,16	4 441 822,75
24	627 133,99	4 441 814,16
25	627 136,44	4 441 812,12
26	627 149,88	4 441 808,88
27	627 166,46	4 441 778,90
28	627 192,70	4 441 781,77
29	627 201,60	4 441 764,90
30	627 213,95	4 441 752,23
31	627 286,65	4 441 680,84
32	627 306,83	4 441 660,16
33	627 332,19	4 441 655,62
34	627 347,30	4 441 652,86
35	627 352,17	4 441 657,12
36	627 358,38	4 441 656,00
37	627 389,22	4 441 666,05
38	627 409,06	4 441 672,29
1	627 425,82	4 441 678,09

<p>Схема расположения границ публичного сервитута объекта электросетевого хозяйства: «КЛ-10КВ ПС"ЮЖНАЯ"яч.359-РП-21 яч.7», расположенного по адресу: Республика Коми, г. Сыктывкар</p>	<p style="text-align: center;">Утверждена</p> <p>(наименование документа об утверждении, включая наименования органов государственной власти или органов местного самоуправления, принявших решение об утверждении схемы или подписавших соглашение о перераспределении земельных участков)</p> <p>от _____ № _____</p>
<p>Площадь испрашиваемого публичного сервитута 812 кв.м.</p>	
<p>Каталог координат: Приложение 1 на 1 листе</p>	
<p>Система координат: МСК-11, зона 4</p> <p>Кадастровые номера земельных участков, в отношении которых испрашивается публичный сервитут: 11:05:0105018:17, 11:05:0105018:34, 11:05:0105018:56, 11:05:0105018:358, 11:05:0105023:35, 11:05:0105023:2879, земли кадастровых кварталов: 11:05:0105018, 11:05:0105023</p>	



Заинтересованные лица могут ознакомиться с поступившим ходатайством об установлении публичного сервитута, подать заявление об учете прав на земельные

участки в течение 15 дней со дня опубликования данного сообщения по адресу: Республика Коми, г. Сыктывкар, ул. Бабушкина, 22, каб. 227 (тел. (8212) 24-55-34).

Время приема заинтересованных лиц - в рабочие дни с 08.45 до 17.00.
Перерыв с 12.30 до 13.30.

Данное сообщение о поступившем ходатайстве об установлении публичного сервитута, а также описание местоположения границ планируемых публичных сервитутов размещено в газете «Панорама столицы» и на сайте МО ГО «Сыктывкар» - www.сыктывкар.рф.

Обоснование необходимости установления публичного сервитута:

5. Электронный документ, содержащий сведения о границах публичного сервитута, включающий графическое описание местоположения границ публичного сервитута и перечень координат характерных точек этих границ – 61 шт. (предоставлены на диске);
6. Доверенность № 75-22 от 27.07.2022 (предоставлены на диске);
7. Балансовая справка № 010-35/515 от 23.08.2022 (предоставлены на диске);
8. Протокол №24 от 20.12.2007 г (предоставлены на диске).

Приложение: - описание местоположения границ планируемых публичных сервитутов в системе координат МСК-11, зона 4

Начальник Управления архитектуры,
городского строительства и землепользования

Е.В. Мартынова

Подготовлено: УАГСИЗ
Абубакарова Оксана Михайловна ☎ 24-55-34